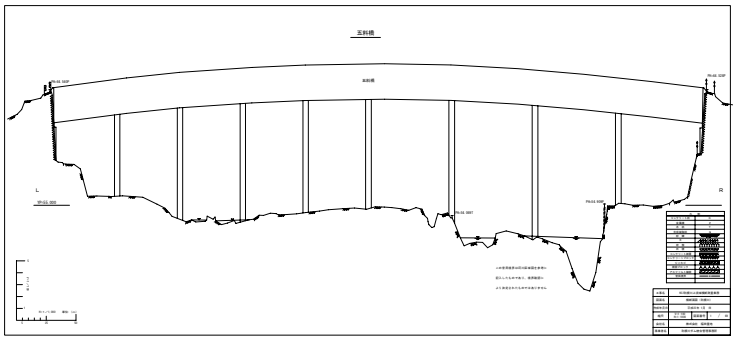
五料橋
L
R
YP-65.000
PH-66.342P
PH-66.323P
PH-66.097T
PH-64.908T
コンクリート橋
仮設橋
橋脚
土
岩・盤
石・積
コンクリート舗装
コンクリートブロック
ハードロック
乱雑ブロック
アスファルト舗装
空間遮断
この空間遮断は川区域図を参考に
記入したものであり、境界確認に
より決定されたものではありません
工事名 KZ利根川上流域解析測量業務
図面名 横断面図（利根川）
作成年月日 平成23年 1月 日
縮尺 H1:500 V1:100
図面番号 1 / 69
会社名 株式会社 福岡重地
事業者名 利根川ダム総合管理事務所

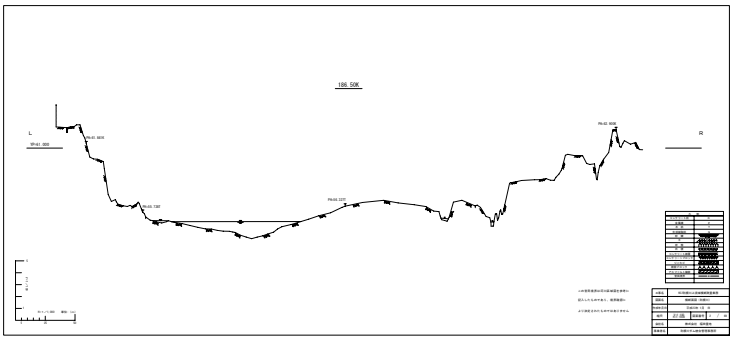
186.50K
L
R
YP-61.909
PH-61.909
PH-61.738T
PH-60.723T
PH-62.908
コンクリート橋
仮設橋
橋脚
土
岩・盤
石・積
コンクリート舗装
コンクリートブロック
ハードロック
乱雑ブロック
アスファルト舗装
空間遮断
この空間遮断は川区域図を参考に
記入したものであり、境界確認に
より決定されたものではありません
工事名 KZ利根川上流域解析測量業務
図面名 横断面図（利根川）
作成年月日 平成23年 1月 日
縮尺 H1:500 V1:100
図面番号 2 / 69
会社名 株式会社 福岡重地
事業者名 利根川ダム総合管理事務所

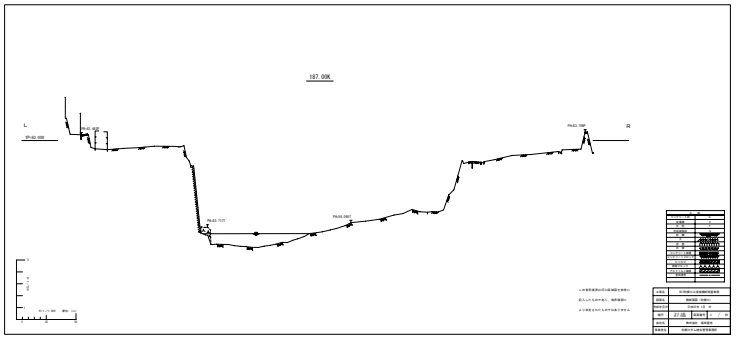
187.00K
L
R
YP-62.000
PH-62.027
PH-61.727
PH-60.580T
PH-62.738P
コンクリート橋
仮設橋
橋脚
土
岩・盤
石・積
コンクリート舗装
コンクリートブロック
ハードロック
乱雑ブロック
アスファルト舗装
空間遮断
この空間遮断は川区域図を参考に
記入したものであり、境界確認に
より決定されたものではありません
工事名 KZ利根川上流域解析測量業務
図面名 横断面図（利根川）
作成年月日 平成23年 1月 日
縮尺 H1:500 V1:100
図面番号 3 / 69
会社名 株式会社 福岡重地
事業者名 利根川ダム総合管理事務所

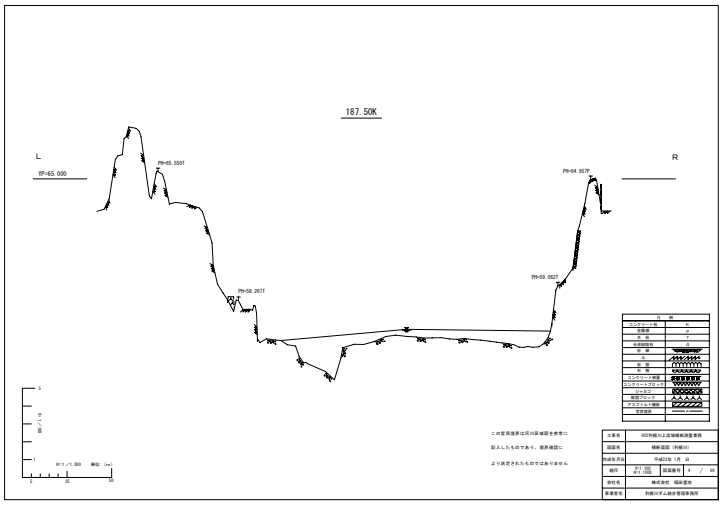
187.50K
L
R
YP-65.000
PH-65.550T
PH-64.957P
PH-59.262T
PH-59.992T
コンクリート橋
仮設橋
橋脚
土
岩・盤
石・積
コンクリート舗装
コンクリートブロック
ハードロック
乱雑ブロック
アスファルト舗装
空間遮断
この空間遮断は川区域図を参考に
記入したものであり、境界確認に
より決定されたものではありません
工事名 KZ利根川上流域解析測量業務
図面名 横断面図（利根川）
作成年月日 平成23年 1月 日
縮尺 H1:500 V1:100
図面番号 4 / 69
会社名 株式会社 福岡重地
事業者名 利根川ダム総合管理事務所

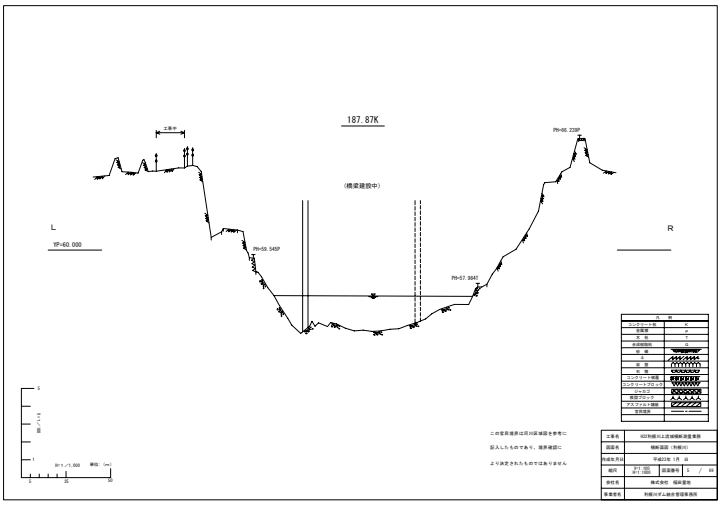
187.87K
工事中
(橋梁建設中)
L
R
YP-60.000
PH-59.545P
PH-57.904T
PH-66.239P
コンクリート橋
仮設橋
橋脚
土
岩・盤
石・積
コンクリート舗装
コンクリートブロック
ハードロック
乱雑ブロック
アスファルト舗装
空間遮断
この空間遮断は川区域図を参考に
記入したものであり、境界確認に
より決定されたものではありません
工事名 KZ利根川上流域解析測量業務
図面名 横断面図（利根川）
作成年月日 平成23年 1月 日
縮尺 H1:500 V1:100
図面番号 5 / 69
会社名 株式会社 福岡重地
事業者名 利根川ダム総合管理事務所

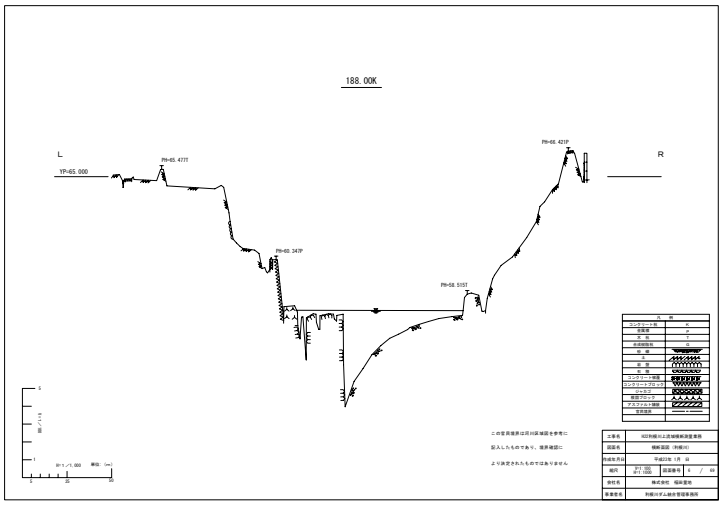
188.00K
L
R
YP-65.000
PH-65.477T
PH-65.347P
PH-58.515T
PH-66.421P
コンクリート橋
仮設橋
橋脚
土
岩・盤
石・積
コンクリート舗装
コンクリートブロック
ハードロック
乱雑ブロック
アスファルト舗装
空間遮断
この空間遮断は川区域図を参考に
記入したものであり、境界確認に
より決定されたものではありません
工事名 KZ利根川上流域解析測量業務
図面名 横断面図（利根川）
作成年月日 平成23年 1月 日
縮尺 H1:500 V1:100
図面番号 6 / 69
会社名 株式会社 福岡重地
事業者名 利根川ダム総合管理事務所

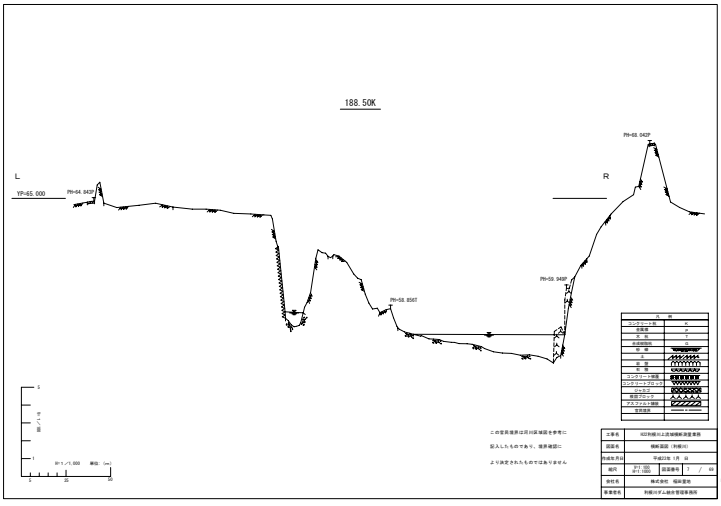
188.50K
L
R
YP-65.000
PH-64.943P
PH-58.856T
PH-59.949P
PH-65.942P
コンクリート橋
仮設橋
橋脚
土
岩・盤
石・積
コンクリート舗装
コンクリートブロック
ハードロック
乱雑ブロック
アスファルト舗装
空間遮断
この空間遮断は川区域図を参考に
記入したものであり、境界確認に
より決定されたものではありません
工事名 KZ利根川上流域解析測量業務
図面名 横断面図（利根川）
作成年月日 平成23年 1月 日
縮尺 H1:500 V1:100
図面番号 7 / 69
会社名 株式会社 福岡重地
事業者名 利根川ダム総合管理事務所

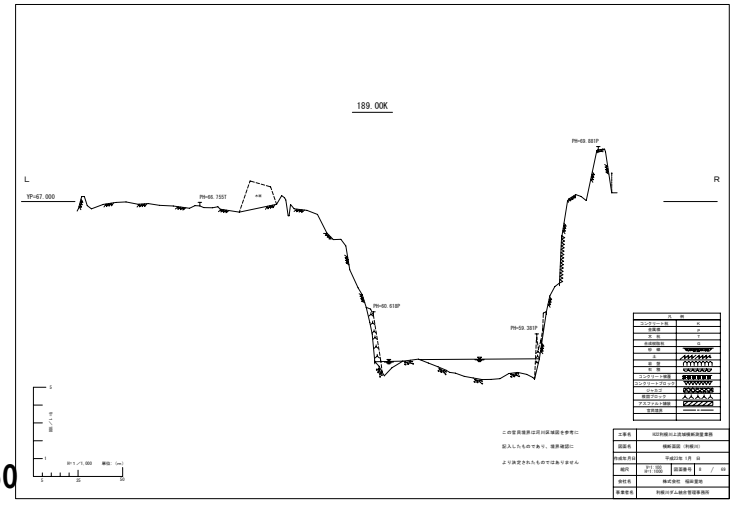
189.00K
L
R
YP-67.000
PH-66.755T
PH-60.518P
PH-59.381T
PH-69.551P
コンクリート橋
仮設橋
橋脚
土
岩・盤
石・積
コンクリート舗装
コンクリートブロック
ハードロック
乱雑ブロック
アスファルト舗装
空間遮断
この空間遮断は川区域図を参考に
記入したものであり、境界確認に
より決定されたものではありません
工事名 KZ利根川上流域解析測量業務
図面名 横断面図（利根川）
作成年月日 平成23年 1月 日
縮尺 H1:500 V1:100
図面番号 8 / 69
会社名 株式会社 福岡重地
事業者名 利根川ダム総合管理事務所

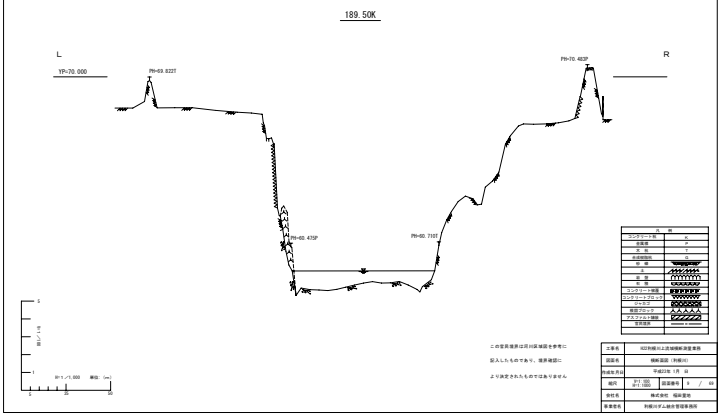
189.50K
L
R
YP=70.000
PH=69.822T
PH=70.463P
PH=60.435P
PH=60.710T
S
1
1
S=1/1,000 単位:(m)
5 25 50
部:パイプ
凡 例
コンクリート版
舗装版
水 路
水路開閉所
柵 塀
法
岩 盤
土 質
コンクリート壁面
コンクリートブロック
ハトロン
樹脂ブロック
アスファルト舗装
空洞箇所
この管理境界は河川区域図を参考に
記入したものであり、境界確認に
より決定されたものではありません
工事名 KZ3利根川上流域堆積測量業務
図面名 横断面図（利根川）
作成年月日 平成23年 1月 日
縮尺 H=1/100 H=1/1000 図面番号 9 / 69
会社名 株式会社 福島重地
事業管理 利根川ダム総合管理事務所


190.00K
L
R
YP=70.000
PH=69.888T
PH=71.425P
PH=61.769P
PH=60.650T
S
1
1
S=1/1,000 単位:(m)
5 25 50
部:パイプ
凡 例
コンクリート版
舗装版
水 路
水路開閉所
柵 塀
法
岩 盤
土 質
コンクリート壁面
コンクリートブロック
ハトロン
樹脂ブロック
アスファルト舗装
空洞箇所
この管理境界は河川区域図を参考に
記入したものであり、境界確認に
より決定されたものではありません
工事名 KZ3利根川上流域堆積測量業務
図面名 横断面図（利根川）
作成年月日 平成23年 1月 日
縮尺 H=1/100 H=1/1000 図面番号 10 / 69
会社名 株式会社 福島重地
事業管理 利根川ダム総合管理事務所

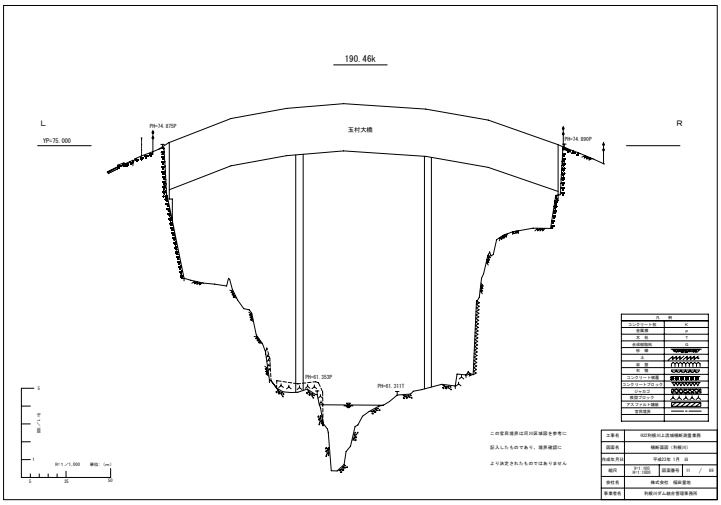
190.46k
L
R
YP=75.000
玉村大橋
PH=74.875P
PH=74.890P
PH=61.303P
PH=61.311T
S
1
1
S=1/1,000 単位:(m)
5 25 50
部:パイプ
凡 例
コンクリート版
舗装版
水 路
水路開閉所
柵 塀
法
岩 盤
土 質
コンクリート壁面
コンクリートブロック
ハトロン
樹脂ブロック
アスファルト舗装
空洞箇所
この管理境界は河川区域図を参考に
記入したものであり、境界確認に
より決定されたものではありません
工事名 KZ3利根川上流域堆積測量業務
図面名 横断面図（利根川）
作成年月日 平成23年 1月 日
縮尺 H=1/100 H=1/1000 図面番号 11 / 69
会社名 株式会社 福島重地
事業管理 利根川ダム総合管理事務所

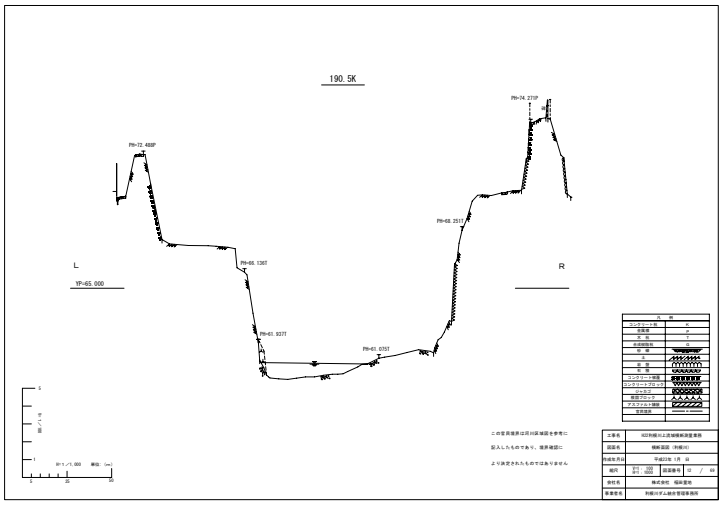
190.5K
L
R
YP=65.000
PH=74.270P
PH=72.468P
PH=68.251T
PH=66.136T
PH=61.937T
PH=61.035T
S
1
1
S=1/1,000 単位:(m)
5 25 50
部:パイプ
凡 例
コンクリート版
舗装版
水 路
水路開閉所
柵 塀
法
岩 盤
土 質
コンクリート壁面
コンクリートブロック
ハトロン
樹脂ブロック
アスファルト舗装
空洞箇所
この管理境界は河川区域図を参考に
記入したものであり、境界確認に
より決定されたものではありません
工事名 KZ3利根川上流域堆積測量業務
図面名 横断面図（利根川）
作成年月日 平成23年 1月 日
縮尺 H=1/100 H=1/1000 図面番号 12 / 69
会社名 株式会社 福島重地
事業管理 利根川ダム総合管理事務所

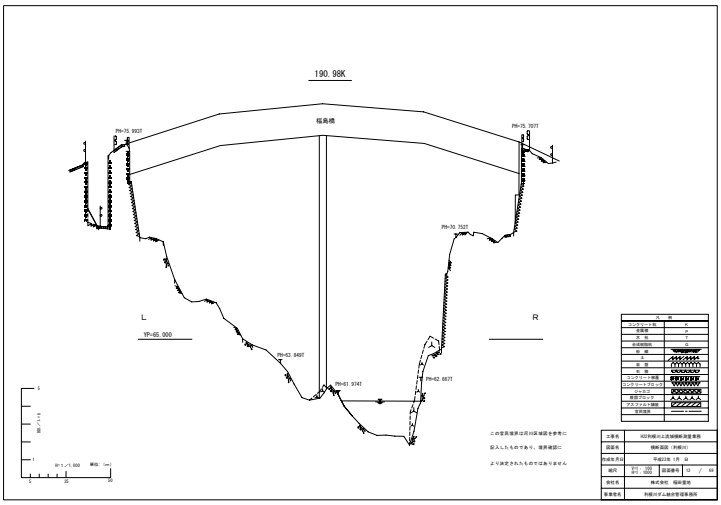
190.98K
福島橋
L
R
YP=65.000
PH=75.092T
PH=75.707T
PH=75.702T
PH=63.946T
PH=61.974T
PH=62.667T
S
1
1
S=1/1,000 単位:(m)
5 25 50
部:パイプ
凡 例
コンクリート版
舗装版
水 路
水路開閉所
柵 塀
法
岩 盤
土 質
コンクリート壁面
コンクリートブロック
ハトロン
樹脂ブロック
アスファルト舗装
空洞箇所
この管理境界は河川区域図を参考に
記入したものであり、境界確認に
より決定されたものではありません
工事名 KZ3利根川上流域堆積測量業務
図面名 横断面図（利根川）
作成年月日 平成23年 1月 日
縮尺 H=1/100 H=1/1000 図面番号 13 / 69
会社名 株式会社 福島重地
事業管理 利根川ダム総合管理事務所

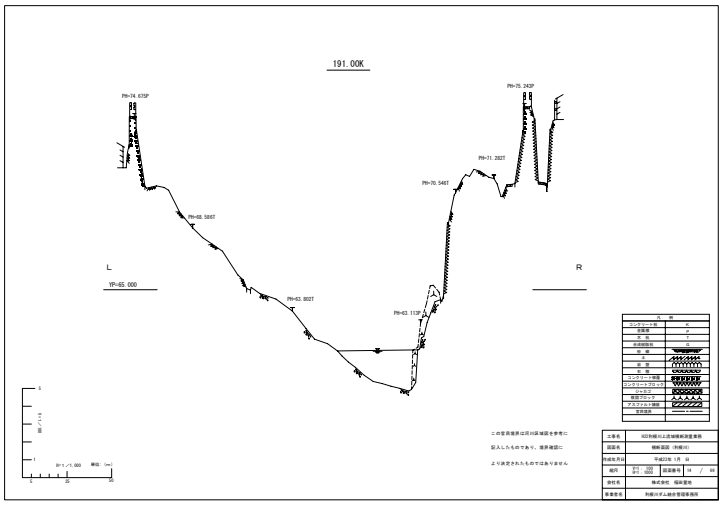
191.00K
L
R
YP=65.000
PH=74.635P
PH=75.243P
PH=71.282T
PH=70.546T
PH=68.586T
PH=63.802T
PH=63.113P
S
1
1
S=1/1,000 単位:(m)
5 25 50
部:パイプ
凡 例
コンクリート版
舗装版
水 路
水路開閉所
柵 塀
法
岩 盤
土 質
コンクリート壁面
コンクリートブロック
ハトロン
樹脂ブロック
アスファルト舗装
空洞箇所
この管理境界は河川区域図を参考に
記入したものであり、境界確認に
より決定されたものではありません
工事名 KZ3利根川上流域堆積測量業務
図面名 横断面図（利根川）
作成年月日 平成23年 1月 日
縮尺 H=1/100 H=1/1000 図面番号 14 / 69
会社名 株式会社 福島重地
事業管理 利根川ダム総合管理事務所

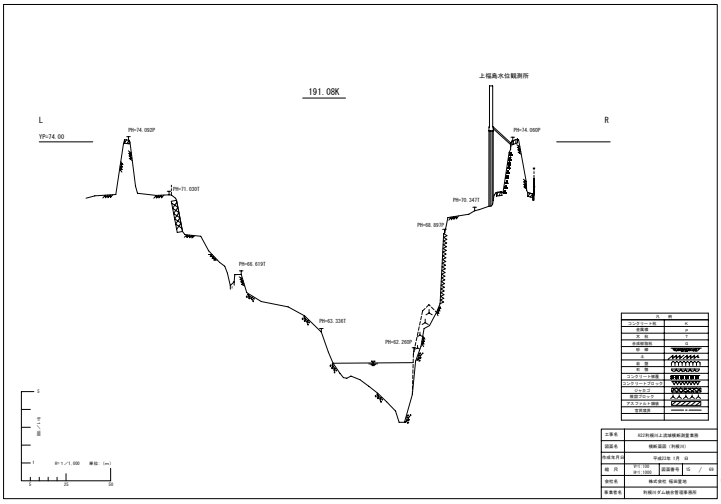
191.08K
上福島水位観測所
L
R
YP=74.00
PH=74.092P
PH=74.060P
PH=71.030T
PH=70.347T
PH=68.897T
PH=66.619T
PH=63.326T
PH=62.260P
S
1
1
S=1/1,000 単位:(m)
5 25 50
部:パイプ
凡 例
コンクリート版
舗装版
水 路
水路開閉所
柵 塀
法
岩 盤
土 質
コンクリート壁面
コンクリートブロック
ハトロン
樹脂ブロック
アスファルト舗装
空洞箇所
工事名 KZ3利根川上流域堆積測量業務
図面名 横断面図（利根川）
作成年月日 平成23年 1月 日
縮 尺 H=1/100 H=1/1000 図面番号 15 / 69
会社名 株式会社 福島重地
事業管理 利根川ダム総合管理事務所

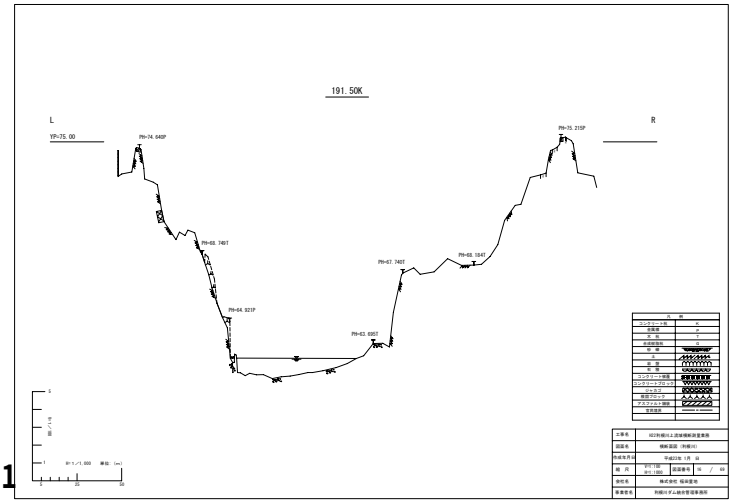
191.50K
L
R
YP=75.00
PH=74.640P
PH=75.215P
PH=68.748T
PH=67.740T
PH=66.594T
PH=64.921P
PH=63.695T
S
1
1
S=1/1,000 単位:(m)
5 25 50
部:パイプ
凡 例
コンクリート版
舗装版
水 路
水路開閉所
柵 塀
法
岩 盤
土 質
コンクリート壁面
コンクリートブロック
ハトロン
樹脂ブロック
アスファルト舗装
空洞箇所
工事名 KZ3利根川上流域堆積測量業務
図面名 横断面図（利根川）
作成年月日 平成23年 1月 日
縮 尺 H=1/100 H=1/1000 図面番号 16 / 69
会社名 株式会社 福島重地
事業管理 利根川ダム総合管理事務所

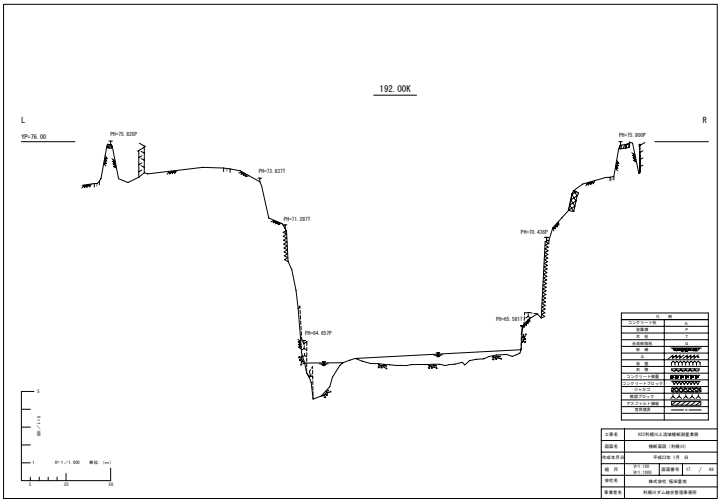
192.00K
L
R
YP=76.00
PH=75.835P
PH=73.837T
PH=71.287T
PH=64.657P
PH=65.581T
PH=70.408P
PH=75.800P
S
1
0
5
10
50
縦:1/10
H=1/1,000
単位:(m)
土事名 K23利根川上流域解析測量業務
図面名 横断面図（利根川）
作成年月日 平成23年 1月 日
縮尺 V=1/100 H=1/1,000 図面番号 17 / 69
会社名 株式会社 福岡重地
事業管名 利根川ダム統合管理事務所
凡 例
コンクリート面
砂質土
礫
玉 石
岩 盤
コンクリート構造
コンクリートブロック
ジャカゴ
根固ブロック
アスファルト舗装
空洞箇所

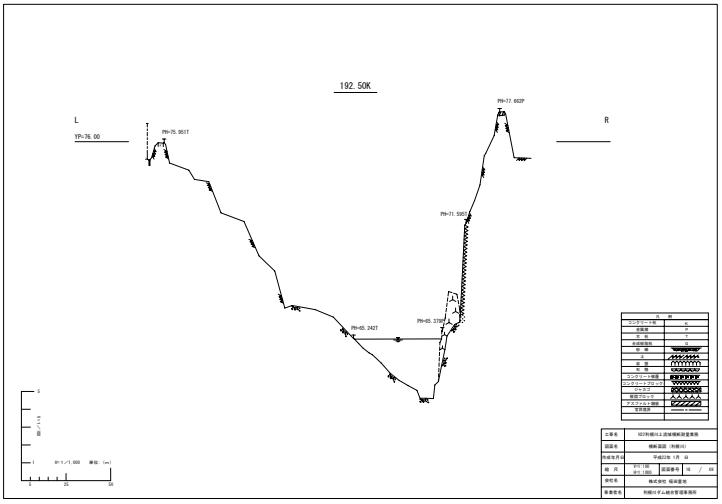
192.50K
L
R
YP=76.00
PH=75.951T
PH=77.652P
PH=71.595T
PH=65.242T
PH=65.278T
S
1
0
5
10
50
縦:1/10
H=1/1,000
単位:(m)
土事名 K23利根川上流域解析測量業務
図面名 横断面図（利根川）
作成年月日 平成23年 1月 日
縮尺 V=1/100 H=1/1,000 図面番号 18 / 69
会社名 株式会社 福岡重地
事業管名 利根川ダム統合管理事務所
凡 例
コンクリート面
砂質土
礫
玉 石
岩 盤
コンクリート構造
コンクリートブロック
ジャカゴ
根固ブロック
アスファルト舗装
空洞箇所

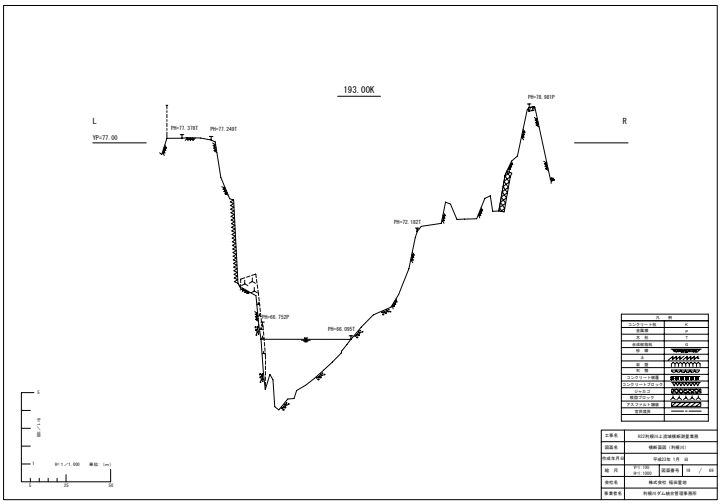
193.00K
L
R
YP=77.00
PH=77.378T
PH=77.249T
PH=76.981P
PH=72.182T
PH=66.752P
PH=66.095T
S
1
0
5
10
50
縦:1/10
H=1/1,000
単位:(m)
土事名 K23利根川上流域解析測量業務
図面名 横断面図（利根川）
作成年月日 平成23年 1月 日
縮尺 V=1/100 H=1/1,000 図面番号 19 / 69
会社名 株式会社 福岡重地
事業管名 利根川ダム統合管理事務所
凡 例
コンクリート面
砂質土
礫
玉 石
岩 盤
コンクリート構造
コンクリートブロック
ジャカゴ
根固ブロック
アスファルト舗装
空洞箇所

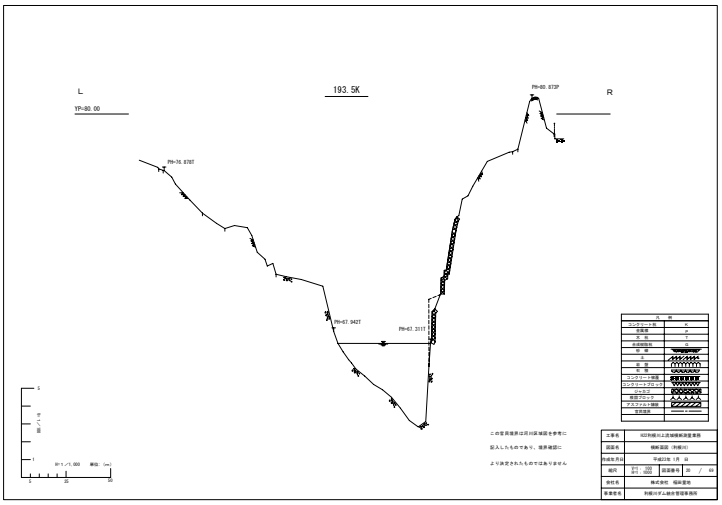
193.5K
L
R
YP=80.00
PH=80.873P
PH=76.878T
PH=67.942T
PH=63.310T
S
1
0
5
10
50
縦:1/10
H=1/1,000
単位:(m)
この管理境界は河川区域図を参考に
記入したものであり、境界確認に
より決定されたものではありません
土事名 K23利根川上流域解析測量業務
図面名 横断面図（利根川）
作成年月日 平成23年 1月 日
縮尺 V=1/100 H=1/1,000 図面番号 20 / 69
会社名 株式会社 福岡重地
事業管名 利根川ダム統合管理事務所
凡 例
コンクリート面
砂質土
礫
玉 石
岩 盤
コンクリート構造
コンクリートブロック
ジャカゴ
根固ブロック
アスファルト舗装
空洞箇所

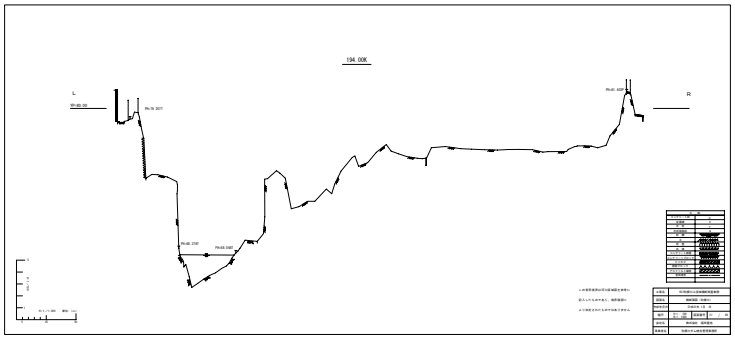
194.00K
L
R
YP=80.00
PH=76.201T
PH=68.230T
PH=68.208T
PH=67.500T
S
1
0
5
10
50
縦:1/10
H=1/1,000
単位:(m)
この管理境界は河川区域図を参考に
記入したものであり、境界確認に
より決定されたものではありません
土事名 K23利根川上流域解析測量業務
図面名 横断面図（利根川）
作成年月日 平成23年 1月 日
縮尺 V=1/100 H=1/1,000 図面番号 21 / 69
会社名 株式会社 福岡重地
事業管名 利根川ダム統合管理事務所
凡 例
コンクリート面
砂質土
礫
玉 石
岩 盤
コンクリート構造
コンクリートブロック
ジャカゴ
根固ブロック
アスファルト舗装
空洞箇所

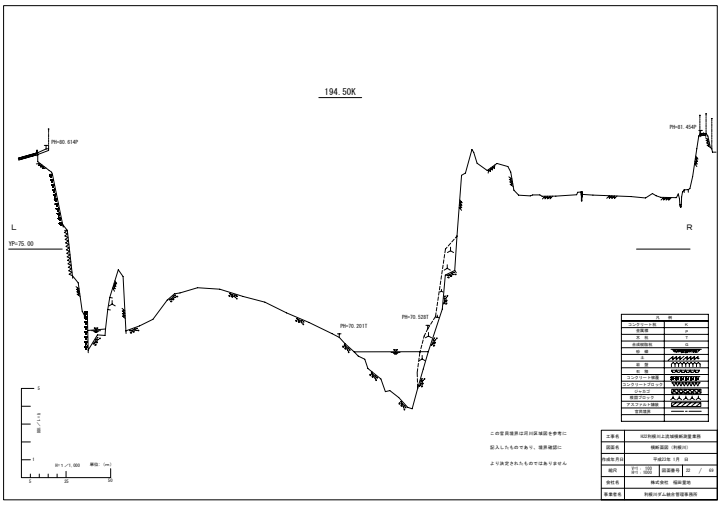
194.50K
L
R
YP=75.00
PH=80.614P
PH=81.454P
PH=70.201T
PH=70.520T
S
1
0
5
10
50
縦:1/10
H=1/1,000
単位:(m)
この管理境界は河川区域図を参考に
記入したものであり、境界確認に
より決定されたものではありません
土事名 K23利根川上流域解析測量業務
図面名 横断面図（利根川）
作成年月日 平成23年 1月 日
縮尺 V=1/100 H=1/1,000 図面番号 22 / 69
会社名 株式会社 福岡重地
事業管名 利根川ダム統合管理事務所
凡 例
コンクリート面
砂質土
礫
玉 石
岩 盤
コンクリート構造
コンクリートブロック
ジャカゴ
根固ブロック
アスファルト舗装
空洞箇所

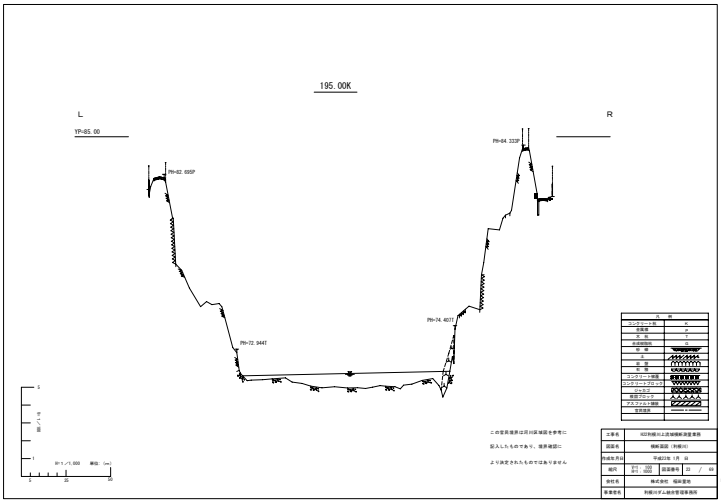
195.00K
L
R
YP=85.00
PH=82.695P
PH=84.332P
PH=72.944T
PH=74.402T
S
1
0
5
10
50
縦:1/10
H=1/1,000
単位:(m)
この管理境界は河川区域図を参考に
記入したものであり、境界確認に
より決定されたものではありません
土事名 K23利根川上流域解析測量業務
図面名 横断面図（利根川）
作成年月日 平成23年 1月 日
縮尺 V=1/100 H=1/1,000 図面番号 23 / 69
会社名 株式会社 福岡重地
事業管名 利根川ダム統合管理事務所
凡 例
コンクリート面
砂質土
礫
玉 石
岩 盤
コンクリート構造
コンクリートブロック
ジャカゴ
根固ブロック
アスファルト舗装
空洞箇所

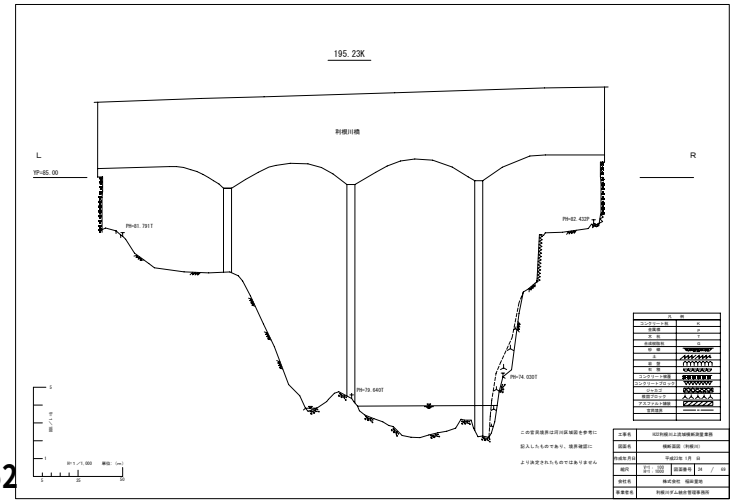
195.23K
利根川橋
L
R
YP=85.00
PH=81.791T
PH=82.432P
PH=79.640T
PH=74.038T
S
1
0
5
10
50
縦:1/10
H=1/1,000
単位:(m)
この管理境界は河川区域図を参考に
記入したものであり、境界確認に
より決定されたものではありません
土事名 K23利根川上流域解析測量業務
図面名 横断面図（利根川）
作成年月日 平成23年 1月 日
縮尺 V=1/100 H=1/1,000 図面番号 24 / 69
会社名 株式会社 福岡重地
事業管名 利根川ダム統合管理事務所
凡 例
コンクリート面
砂質土
礫
玉 石
岩 盤
コンクリート構造
コンクリートブロック
ジャカゴ
根固ブロック
アスファルト舗装
空洞箇所

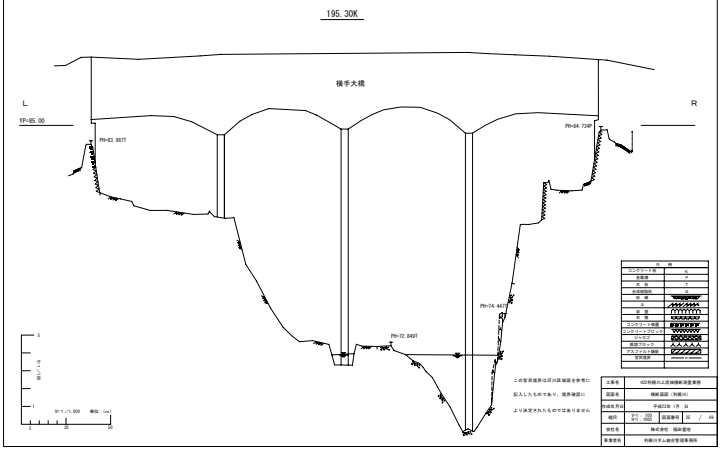
195.30K
横手大橋
L
R
YP=85.00
PH=83.987T
PH=84.724P
PH=74.447
PH=72.849T
縮尺 1:1/1,000 単位: (m)
この管理境界は河川区域図を参考に
記入したものであり、境界確認に
より決定されたものではありません
工事名 KO利根川上流域堆積測量業務
図面名 横断面図（利根川）
作成年月日 平成23年 1月 日
縮尺 H:1/100 V:1/1000 図面番号 25 / 69
会社名 株式会社 福岡重地
事業管名 利根川ダム統合管理事務所

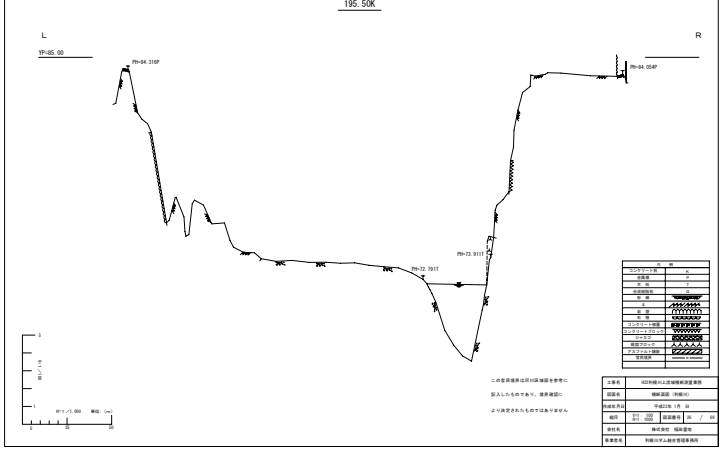
195.50K
L
R
YP=85.00
PH=84.316P
PH=84.054P
PH=73.911T
PH=72.791T
縮尺 1:1/1,000 単位: (m)
この管理境界は河川区域図を参考に
記入したものであり、境界確認に
より決定されたものではありません
工事名 KO利根川上流域堆積測量業務
図面名 横断面図（利根川）
作成年月日 平成23年 1月 日
縮尺 H:1/100 V:1/1000 図面番号 26 / 69
会社名 株式会社 福岡重地
事業管名 利根川ダム統合管理事務所

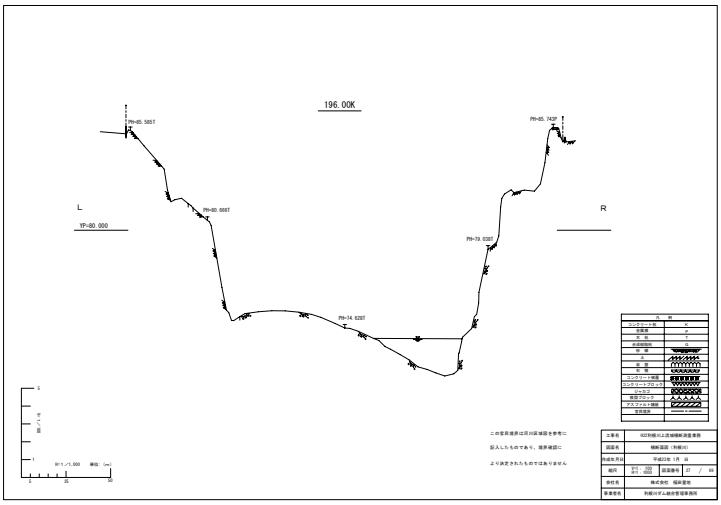
196.00K
L
R
YP=80.000
PH=85.585T
PH=85.743P
PH=80.566T
PH=79.028T
PH=74.628T
縮尺 1:1/1,000 単位: (m)
この管理境界は河川区域図を参考に
記入したものであり、境界確認に
より決定されたものではありません
工事名 KO利根川上流域堆積測量業務
図面名 横断面図（利根川）
作成年月日 平成23年 1月 日
縮尺 H:1/100 V:1/1000 図面番号 27 / 69
会社名 株式会社 福岡重地
事業管名 利根川ダム統合管理事務所

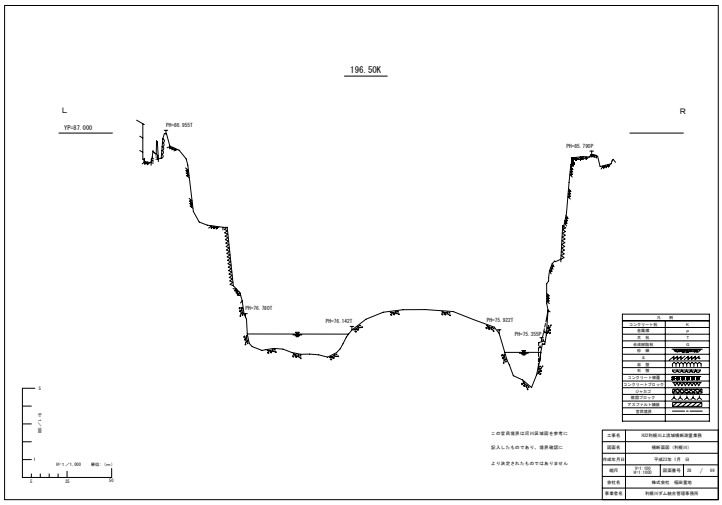
196.50K
L
R
YP=87.000
PH=86.955T
PH=85.790P
PH=76.780T
PH=76.142T
PH=75.922T
PH=75.395P
縮尺 1:1/1,000 単位: (m)
この管理境界は河川区域図を参考に
記入したものであり、境界確認に
より決定されたものではありません
工事名 KO利根川上流域堆積測量業務
図面名 横断面図（利根川）
作成年月日 平成23年 1月 日
縮尺 H:1/100 V:1/1000 図面番号 28 / 69
会社名 株式会社 福岡重地
事業管名 利根川ダム統合管理事務所

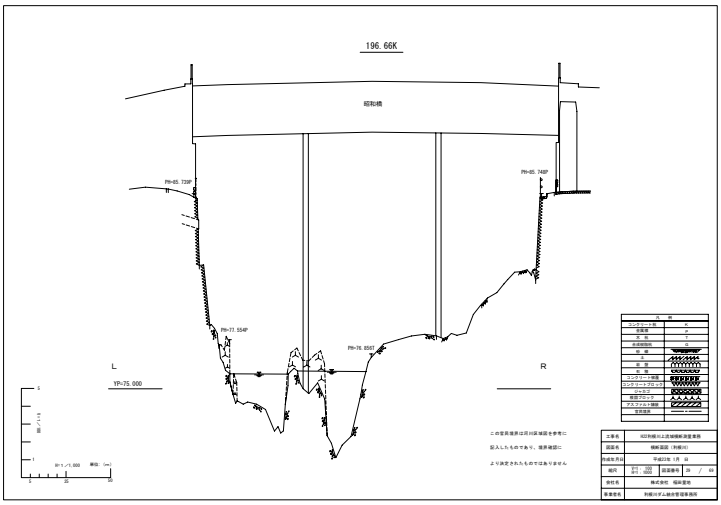
196.66K
昭和橋
L
R
YP=75.000
PH=85.739P
PH=85.749P
PH=77.554P
PH=76.858T
縮尺 1:1/1,000 単位: (m)
この管理境界は河川区域図を参考に
記入したものであり、境界確認に
より決定されたものではありません
工事名 KO利根川上流域堆積測量業務
図面名 横断面図（利根川）
作成年月日 平成23年 1月 日
縮尺 H:1/100 V:1/1000 図面番号 29 / 69
会社名 株式会社 福岡重地
事業管名 利根川ダム統合管理事務所

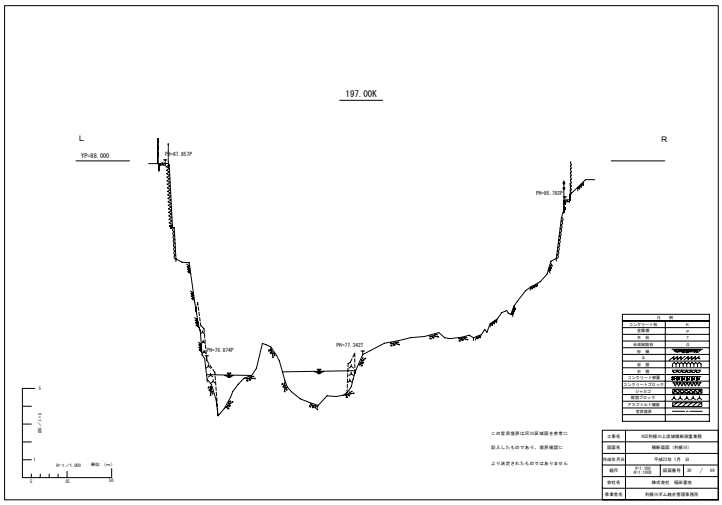
197.00K
L
R
YP=88.000
PH=87.853P
PH=85.782P
PH=76.874P
PH=77.342T
縮尺 1:1/1,000 単位: (m)
この管理境界は河川区域図を参考に
記入したものであり、境界確認に
より決定されたものではありません
工事名 KO利根川上流域堆積測量業務
図面名 横断面図（利根川）
作成年月日 平成23年 1月 日
縮尺 H:1/100 V:1/1000 図面番号 30 / 69
会社名 株式会社 福岡重地
事業管名 利根川ダム統合管理事務所

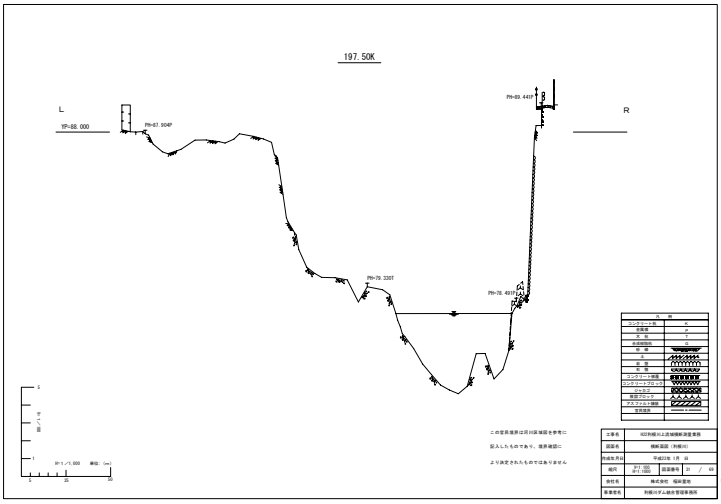
197.50K
L
R
YP=88.000
PH=87.904P
PH=89.446P
PH=79.330T
PH=78.492P
縮尺 1:1/1,000 単位: (m)
この管理境界は河川区域図を参考に
記入したものであり、境界確認に
より決定されたものではありません
工事名 KO利根川上流域堆積測量業務
図面名 横断面図（利根川）
作成年月日 平成23年 1月 日
縮尺 H:1/100 V:1/1000 図面番号 31 / 69
会社名 株式会社 福岡重地
事業管名 利根川ダム統合管理事務所

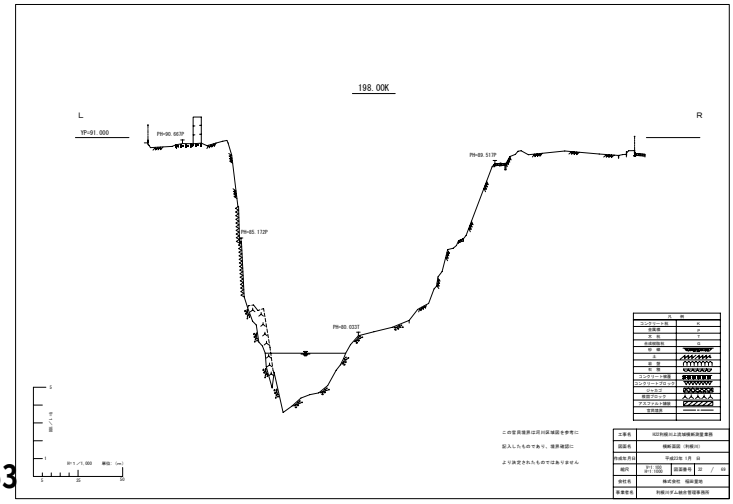
198.00K
L
R
YP=91.000
PH=90.663P
PH=89.513P
PH=85.172P
PH=80.933T
縮尺 1:1/1,000 単位: (m)
この管理境界は河川区域図を参考に
記入したものであり、境界確認に
より決定されたものではありません
工事名 KO利根川上流域堆積測量業務
図面名 横断面図（利根川）
作成年月日 平成23年 1月 日
縮尺 H:1/100 V:1/1000 図面番号 32 / 69
会社名 株式会社 福岡重地
事業管名 利根川ダム統合管理事務所

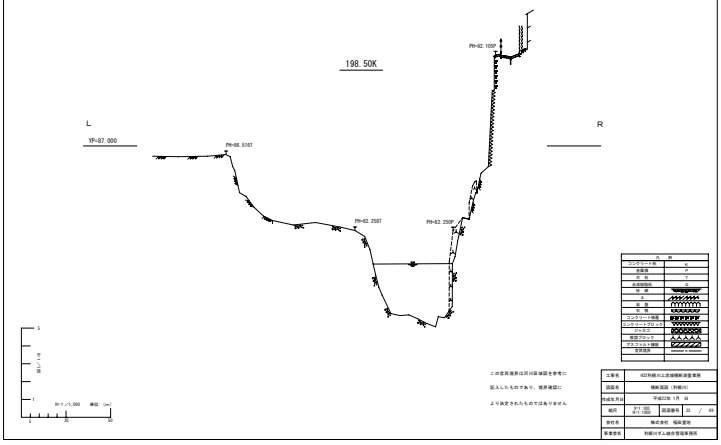
198.50K
L
R
YP=87.000
PH=86.510T
PH=82.258T
PH=82.250P
PH=92.105P
縮尺 1:1/1,000 単位: (m)

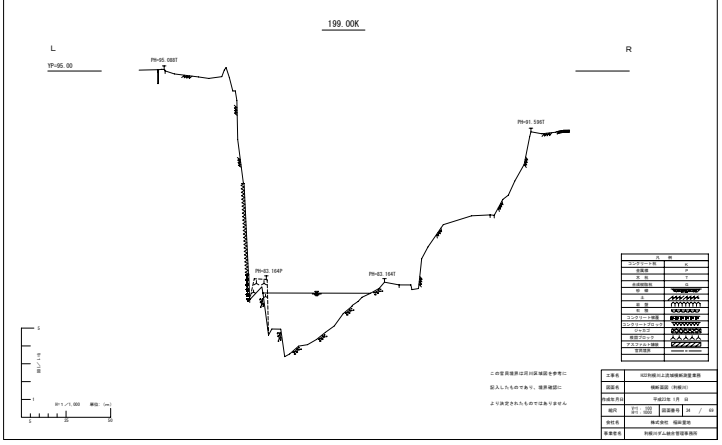
199.00K
L
R
YP=95.00
PH=95.088T
PH=83.164P
PH=83.164T
PH=91.598T
縮尺 1:1/1,000 単位: (m)

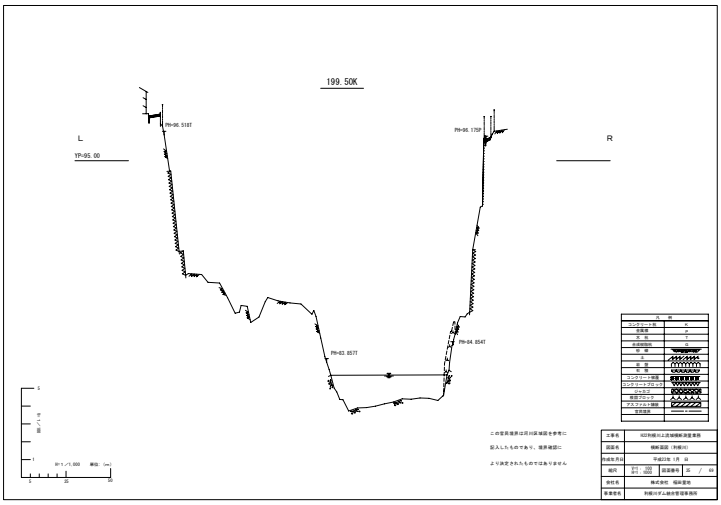
199.50K
L
R
YP=95.00
PH=96.518T
PH=96.175P
PH=83.857T
PH=84.854T
縮尺 1:1/1,000 単位: (m)

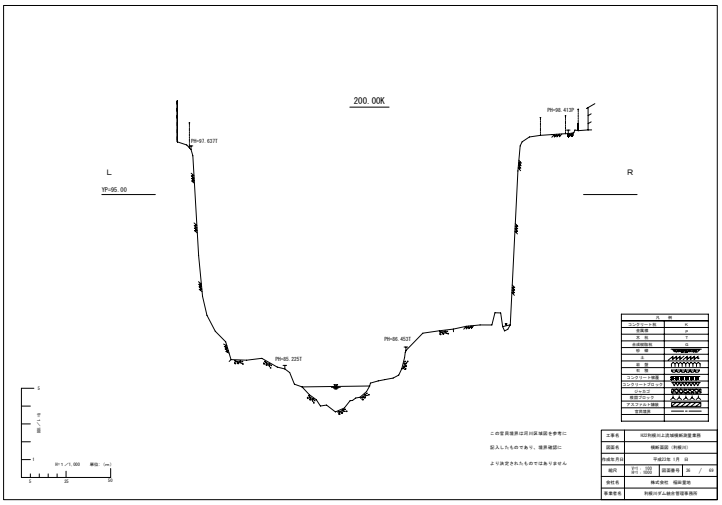
200.00K
L
R
YP=95.00
PH=97.637T
PH=98.413P
PH=85.225T
PH=86.452T
縮尺 1:1/1,000 単位: (m)

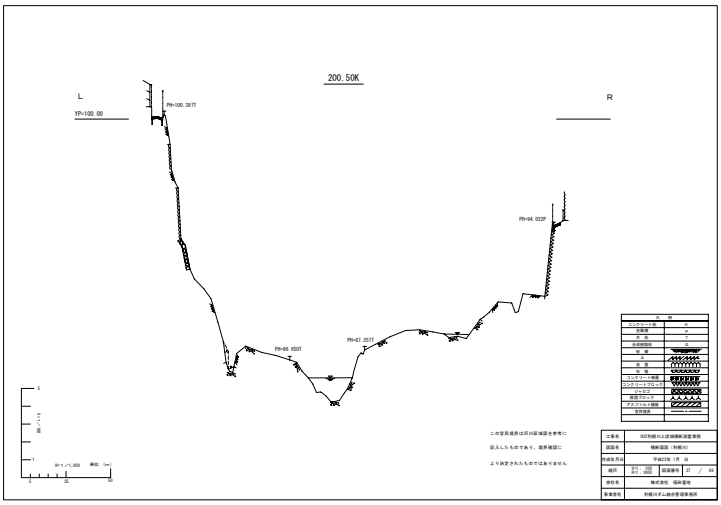
200.50K
L
R
YP=100.00
PH=100.397T
PH=94.022P
PH=86.650T
PH=87.257T
縮尺 1:1/1,000 単位: (m)

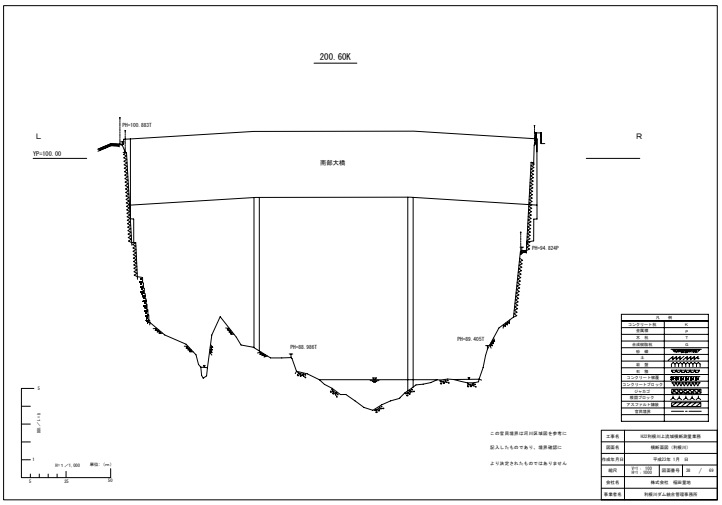
200.60K
L
R
YP=100.00
PH=100.883T
南部大橋
PH=94.824P
PH=88.988T
PH=89.405T
縮尺 1:1/1,000 単位: (m)

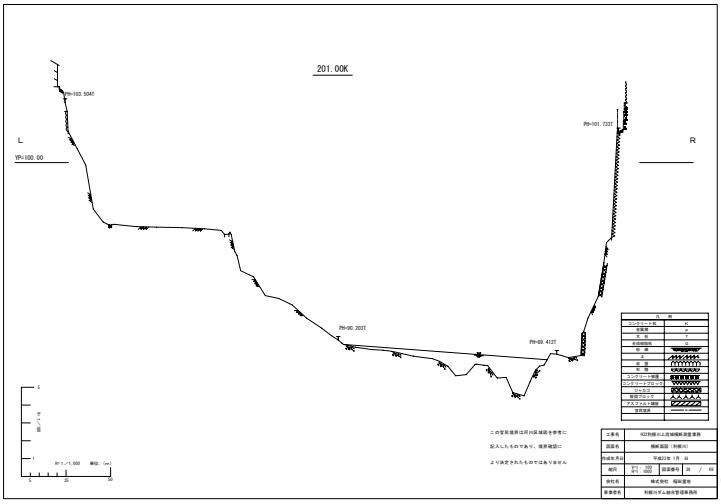
201.00K
L
R
YP=100.00
PH=103.504T
PH=101.722T
PH=90.203T
PH=89.412T
縮尺 1:1/1,000 単位: (m)

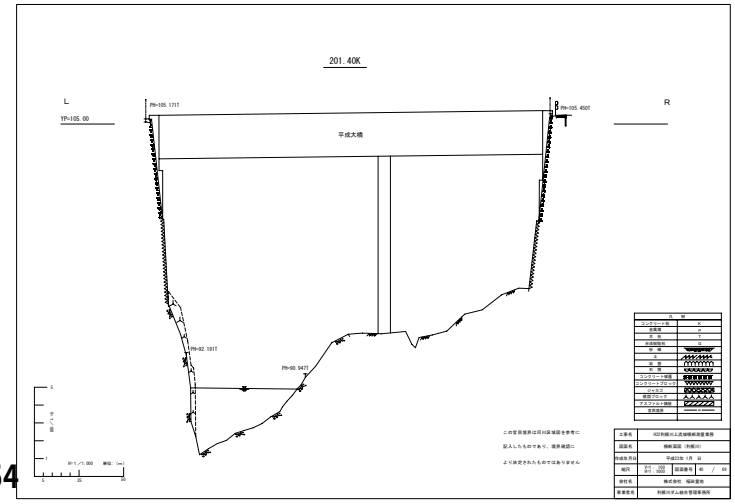
201.40K
L
R
YP=105.00
PH=105.171T
PH=105.490T
平成大橋
PH=92.191T
PH=90.947T
縮尺 1:1/1,000 単位: (m)

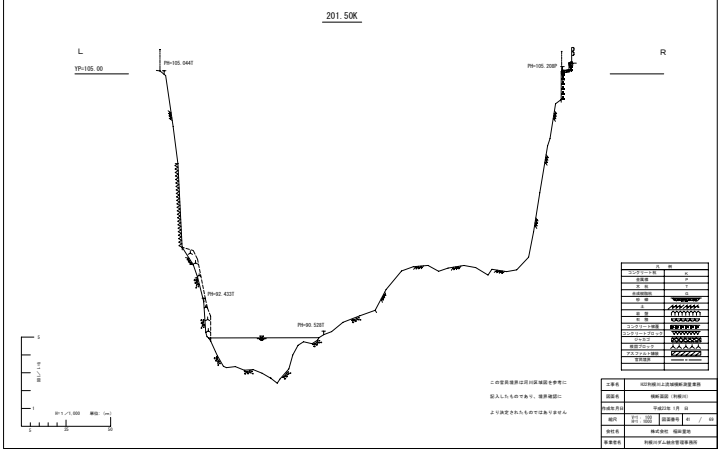
201.50K
L
R
YP=105.00
PH=105.044T
PH=105.208P
PH=92.432T
PH=90.526T
S=1/1,000 単位：(m)
この管理界は川区域図を参考に
記入したものであり、境界確認に
より決定されたものではありません
工事名 KO利根川上流域堰新設事業所
図面名 機械図面（利根川）
作成年月日 平成23年 1月 日
縮尺 H=1/100 V=1/1000 図面番号 40 / 69
会社名 株式会社 福岡重地
事業管理 利根川ダム統合管理事務所

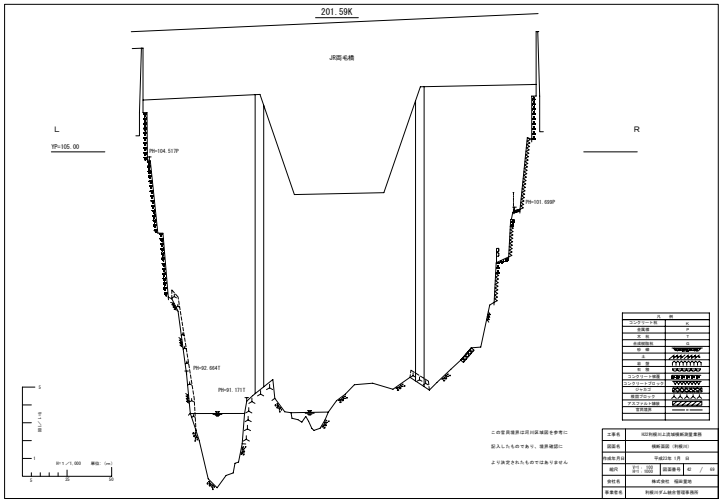
201.59K
JR岡毛橋
L
R
YP=105.00
PH=104.517P
PH=101.699P
PH=92.664T
PH=91.177T
S=1/1,000 単位：(m)
この管理界は川区域図を参考に
記入したものであり、境界確認に
より決定されたものではありません
工事名 KO利根川上流域堰新設事業所
図面名 機械図面（利根川）
作成年月日 平成23年 1月 日
縮尺 H=1/100 V=1/1000 図面番号 42 / 69
会社名 株式会社 福岡重地
事業管理 利根川ダム統合管理事務所

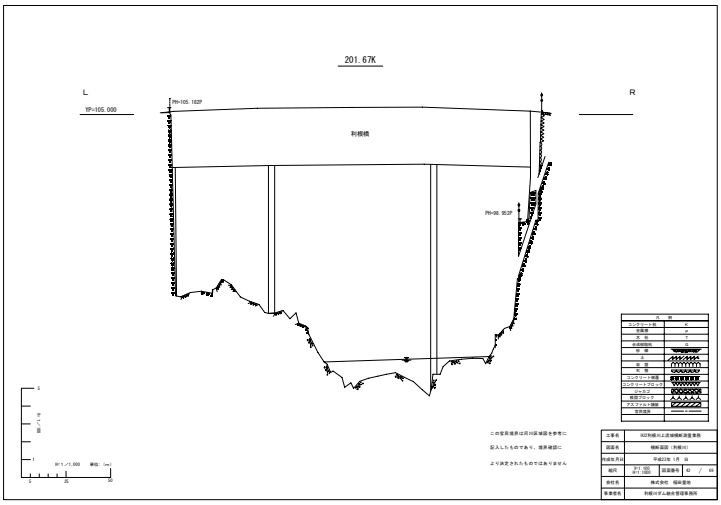
201.67K
L
R
YP=105.000
PH=105.182P
利根橋
PH=98.952T
S=1/1,000 単位：(m)
この管理界は川区域図を参考に
記入したものであり、境界確認に
より決定されたものではありません
工事名 KO利根川上流域堰新設事業所
図面名 機械図面（利根川）
作成年月日 平成23年 1月 日
縮尺 H=1/100 V=1/1000 図面番号 43 / 69
会社名 株式会社 福岡重地
事業管理 利根川ダム統合管理事務所

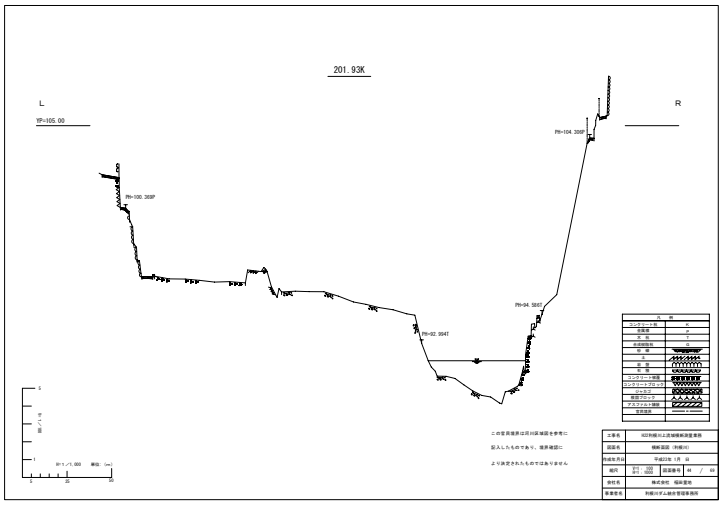
201.93K
L
R
YP=105.00
PH=104.208P
PH=100.368P
PH=94.586T
PH=92.994T
S=1/1,000 単位：(m)
この管理界は川区域図を参考に
記入したものであり、境界確認に
より決定されたものではありません
工事名 KO利根川上流域堰新設事業所
図面名 機械図面（利根川）
作成年月日 平成23年 1月 日
縮尺 H=1/100 V=1/1000 図面番号 44 / 69
会社名 株式会社 福岡重地
事業管理 利根川ダム統合管理事務所

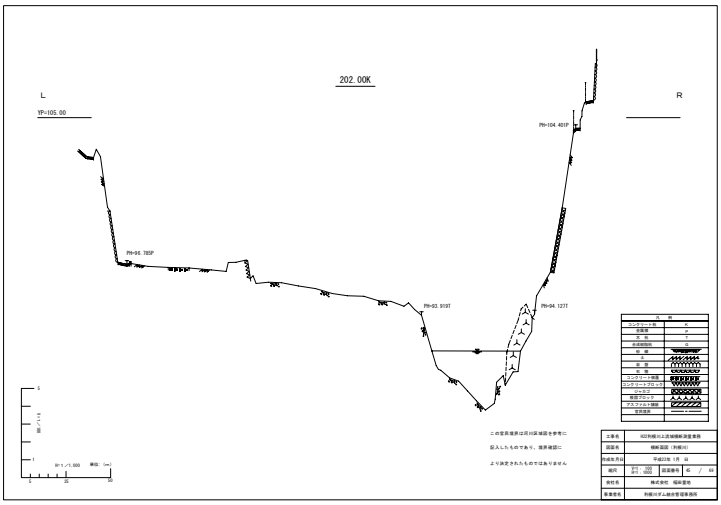
202.00K
L
R
YP=105.00
PH=104.401P
PH=96.785P
PH=93.919T
PH=94.127T
S=1/1,000 単位：(m)
この管理界は川区域図を参考に
記入したものであり、境界確認に
より決定されたものではありません
工事名 KO利根川上流域堰新設事業所
図面名 機械図面（利根川）
作成年月日 平成23年 1月 日
縮尺 H=1/100 V=1/1000 図面番号 45 / 69
会社名 株式会社 福岡重地
事業管理 利根川ダム統合管理事務所


202.15K
L
R
YP=110.00
群馬大橋
PH=104.381P
PH=102.541P
PH=94.055T
PH=94.850T
S=1/1,000 単位：(m)
この管理界は川区域図を参考に
記入したものであり、境界確認に
より決定されたものではありません
工事名 KO利根川上流域堰新設事業所
図面名 機械図面（利根川）
作成年月日 平成23年 1月 日
縮尺 H=1/100 V=1/1000 図面番号 46 / 69
会社名 株式会社 福岡重地
事業管理 利根川ダム統合管理事務所

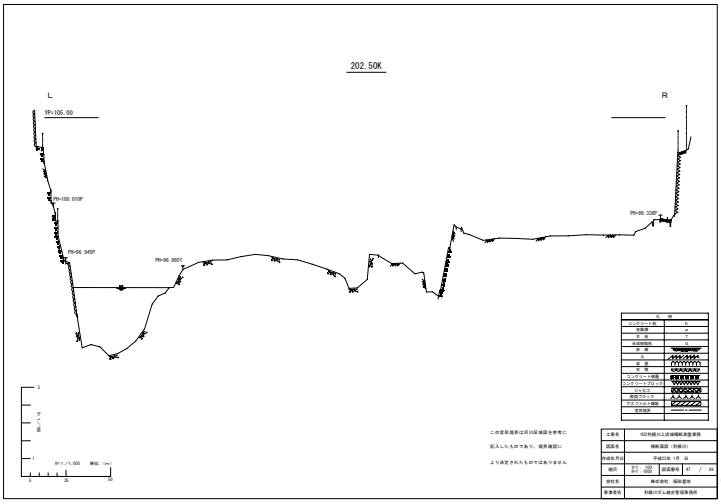
202.50K
L
R
YP=105.00
PH=100.010P
PH=96.945P
PH=96.963T
PH=99.339P
S=1/1,000 単位：(m)
この管理界は川区域図を参考に
記入したものであり、境界確認に
より決定されたものではありません
工事名 KO利根川上流域堰新設事業所
図面名 機械図面（利根川）
作成年月日 平成23年 1月 日
縮尺 H=1/100 V=1/1000 図面番号 47 / 69
会社名 株式会社 福岡重地
事業管理 利根川ダム統合管理事務所

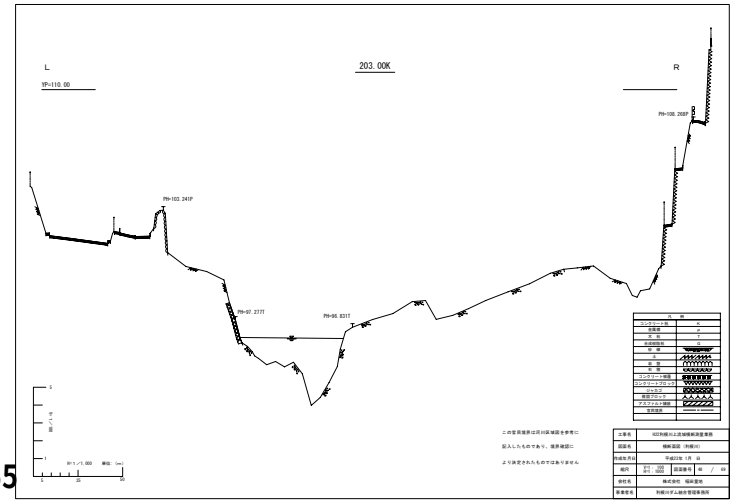
203.00K
L
R
YP=110.00
PH=108.260P
PH=103.241P
PH=97.277T
PH=96.831T
S=1/1,000 単位：(m)
この管理界は川区域図を参考に
記入したものであり、境界確認に
より決定されたものではありません
工事名 KO利根川上流域堰新設事業所
図面名 機械図面（利根川）
作成年月日 平成23年 1月 日
縮尺 H=1/100 V=1/1000 図面番号 48 / 69
会社名 株式会社 福岡重地
事業管理 利根川ダム統合管理事務所

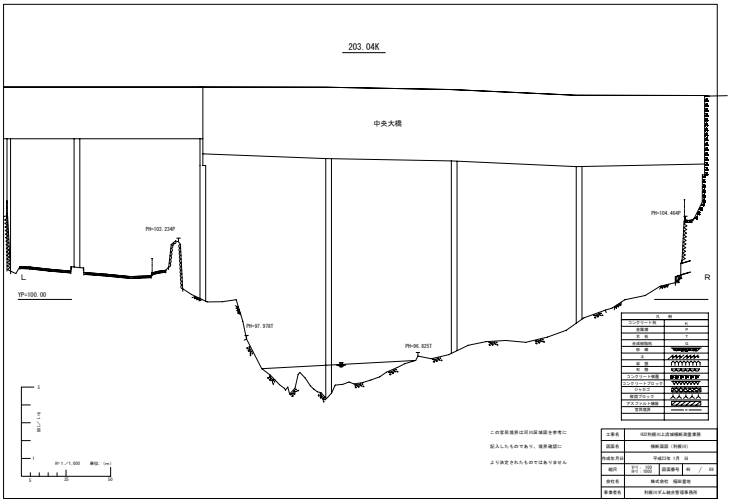
203.04K
中央大橋
PH=103.234P
PH=104.464P
PH=97.978T
PH=96.925T
YP=100.00
L
R
この管理境界は河川区域図を参考に
記入したものであり、境界確認に
より決定されたものではありません
S=1/1,000 単位:(m)
0 20 40
縦断図
内 容
コンクリート面
舗装面
水 面
余裕断面線
根 固
法
岩 盤
砂 地
コンクリート被覆
コンクリートブロック
ハードロック
根固ブロック
アスファルト舗装
空洞調査
工事名 KZ利根川上流域堆積測量業務
図面名 横断図面（利根川）
作成年月日 平成23年 1月 日
縮尺 H=1/100 V=1/1000 図面番号 01 / 03
会社名 株式会社 福岡重地
事業管理 利根川ダム総合管理事務所

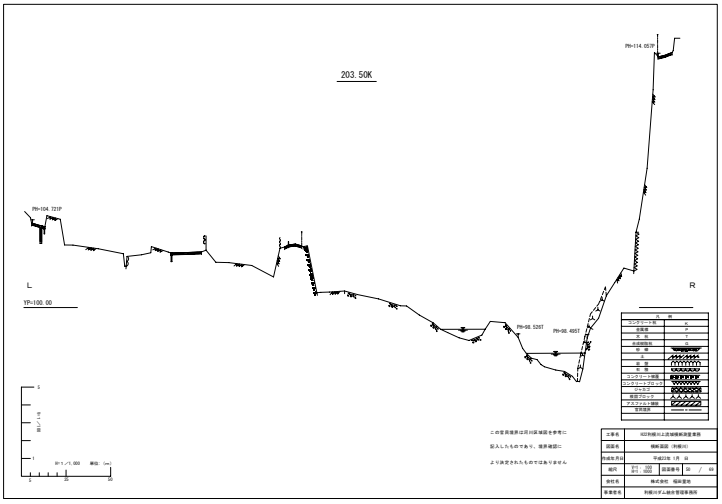
203.50K
PH=114.057P
PH=104.731P
PH=98.526T
PH=98.495T
YP=100.00
L
R
この管理境界は河川区域図を参考に
記入したものであり、境界確認に
より決定されたものではありません
S=1/1,000 単位:(m)
0 20 40
縦断図
内 容
コンクリート面
舗装面
水 面
余裕断面線
根 固
法
岩 盤
砂 地
コンクリート被覆
コンクリートブロック
ハードロック
根固ブロック
アスファルト舗装
空洞調査
工事名 KZ利根川上流域堆積測量業務
図面名 横断図面（利根川）
作成年月日 平成23年 1月 日
縮尺 H=1/100 V=1/1000 図面番号 02 / 03
会社名 株式会社 福岡重地
事業管理 利根川ダム総合管理事務所

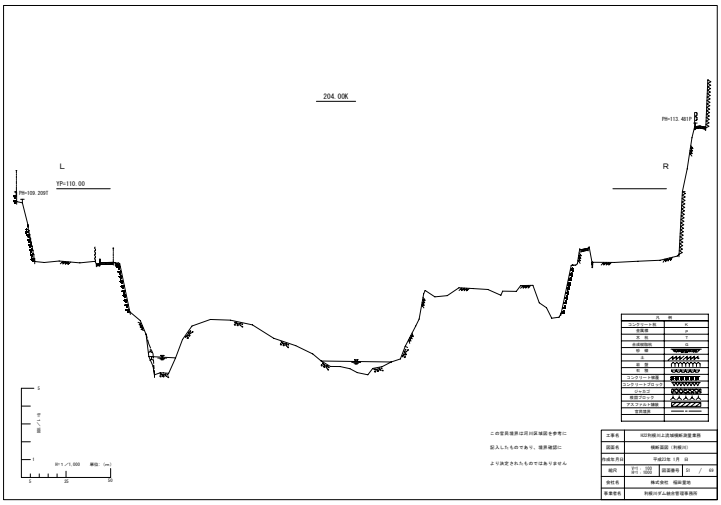
204.00K
PH=113.481P
PH=109.209T
YP=110.00
L
R
この管理境界は河川区域図を参考に
記入したものであり、境界確認に
より決定されたものではありません
S=1/1,000 単位:(m)
0 20 40
縦断図
内 容
コンクリート面
舗装面
水 面
余裕断面線
根 固
法
岩 盤
砂 地
コンクリート被覆
コンクリートブロック
ハードロック
根固ブロック
アスファルト舗装
空洞調査
工事名 KZ利根川上流域堆積測量業務
図面名 横断図面（利根川）
作成年月日 平成23年 1月 日
縮尺 H=1/100 V=1/1000 図面番号 03 / 03
会社名 株式会社 福岡重地
事業管理 利根川ダム総合管理事務所

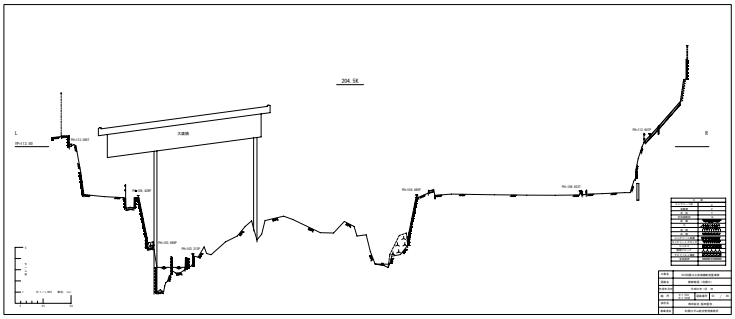
204.5K
大橋橋
PH=112.00
PH=112.00
PH=112.027P
PH=108.027
PH=108.027
PH=108.027P
PH=108.027P
S=1/1,000 単位:(m)
縦断図
内 容
コンクリート面
舗装面
水 面
余裕断面線
根 固
法
岩 盤
砂 地
コンクリート被覆
コンクリートブロック
ハードロック
根固ブロック
アスファルト舗装
空洞調査
工事名 KZ利根川上流域堆積測量業務
図面名 横断図面（利根川）
作成年月日 平成23年 1月 日
縮尺 H=1/100 V=1/1000 図面番号 04 / 04
会社名 株式会社 福岡重地
事業管理 利根川ダム総合管理事務所

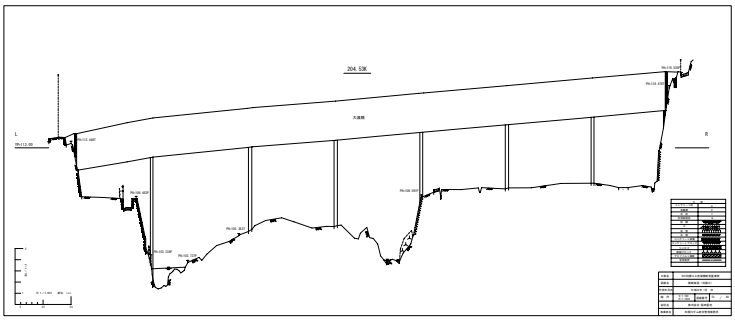
204.53K
大橋橋
PH=112.00
PH=112.027P
PH=108.027
PH=108.027P
PH=108.027P
PH=108.027
PH=108.027
S=1/1,000 単位:(m)
縦断図
内 容
コンクリート面
舗装面
水 面
余裕断面線
根 固
法
岩 盤
砂 地
コンクリート被覆
コンクリートブロック
ハードロック
根固ブロック
アスファルト舗装
空洞調査
工事名 KZ利根川上流域堆積測量業務
図面名 横断図面（利根川）
作成年月日 平成23年 1月 日
縮尺 H=1/100 V=1/1000 図面番号 04 / 04
会社名 株式会社 福岡重地
事業管理 利根川ダム総合管理事務所

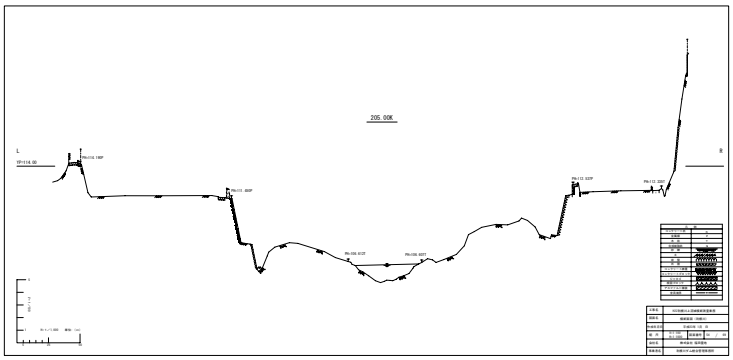
205.00K
YP=116.00
L
R
PH=116.198P
PH=111.009P
PH=112.329P
PH=112.329P
PH=109.012T
PH=108.009T
S=1/1,000 単位:(m)
縦断図
内 容
コンクリート面
舗装面
水 面
余裕断面線
根 固
法
岩 盤
砂 地
コンクリート被覆
コンクリートブロック
ハードロック
根固ブロック
アスファルト舗装
空洞調査
工事名 KZ利根川上流域堆積測量業務
図面名 横断図面（利根川）
作成年月日 平成23年 1月 日
縮尺 H=1/100 V=1/1000 図面番号 04 / 04
会社名 株式会社 福岡重地
事業管理 利根川ダム総合管理事務所

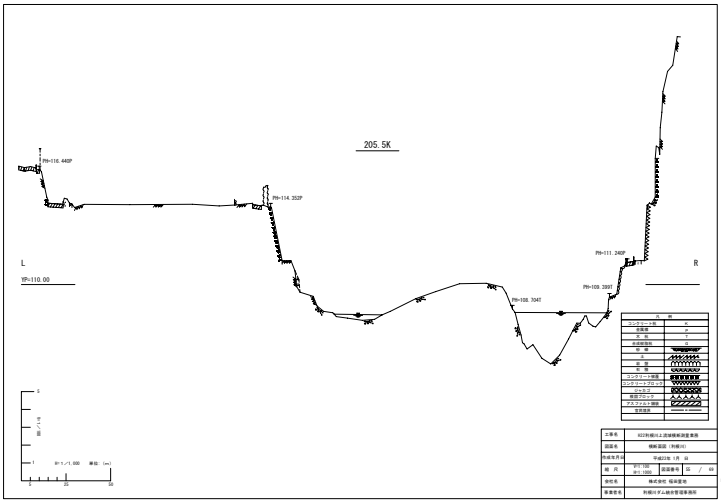
205.5K
PH=116.448P
PH=114.253P
PH=111.240P
PH=109.289T
PH=108.304T
YP=110.00
L
R
S=1/1,000 単位:(m)
0 20 40
縦断図
内 容
コンクリート面
舗装面
水 面
余裕断面線
根 固
法
岩 盤
砂 地
コンクリート被覆
コンクリートブロック
ハードロック
根固ブロック
アスファルト舗装
空洞調査
工事名 KZ利根川上流域堆積測量業務
図面名 横断図面（利根川）
作成年月日 平成23年 1月 日
縮尺 H=1/100 V=1/1000 図面番号 04 / 04
会社名 株式会社 福岡重地
事業管理 利根川ダム総合管理事務所

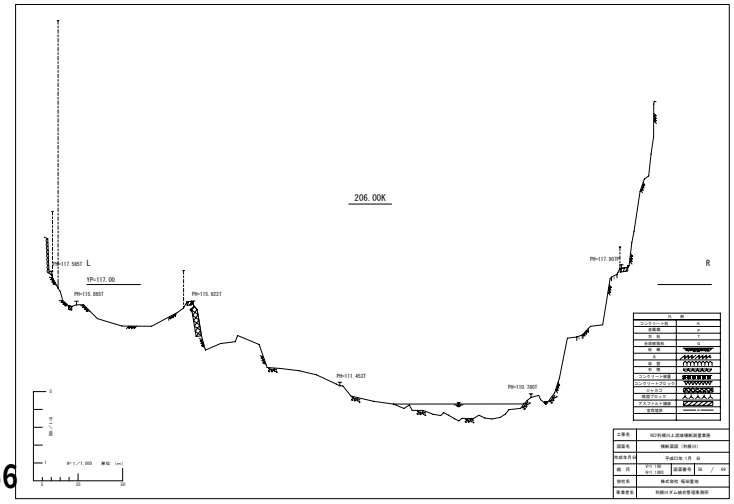
206.00K
PH=117.585T
YP=117.00
L
R
PH=115.865T
PH=115.923T
PH=117.903P
PH=111.453T
PH=110.780T
S=1/1,000 単位:(m)
0 20 40
縦断図
内 容
コンクリート面
舗装面
水 面
余裕断面線
根 固
法
岩 盤
砂 地
コンクリート被覆
コンクリートブロック
ハードロック
根固ブロック
アスファルト舗装
空洞調査
工事名 KZ利根川上流域堆積測量業務
図面名 横断図面（利根川）
作成年月日 平成23年 1月 日
縮尺 H=1/100 V=1/1000 図面番号 04 / 04
会社名 株式会社 福岡重地
事業管理 利根川ダム総合管理事務所

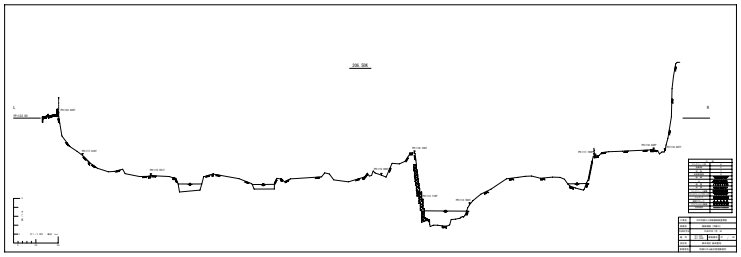
206.00K
L
R
縮尺 1:1,000
横尺 1:100
工事名 ○○○○○○○○○○○○○○○○
路線名 ○○○○○○○○○○○○○○○○
測点名 206.00K
作成日 ○○年○○月○○日
作成者 ○○○○○○○○○○○○○○○○

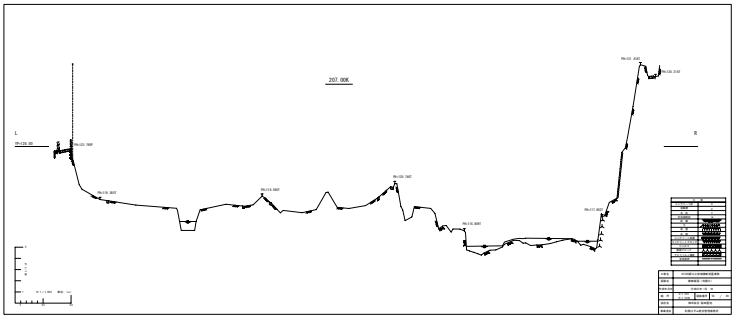
207.00K
L
R
縮尺 1:1,000
横尺 1:100
工事名 ○○○○○○○○○○○○○○○○
路線名 ○○○○○○○○○○○○○○○○
測点名 207.00K
作成日 ○○年○○月○○日
作成者 ○○○○○○○○○○○○○○○○

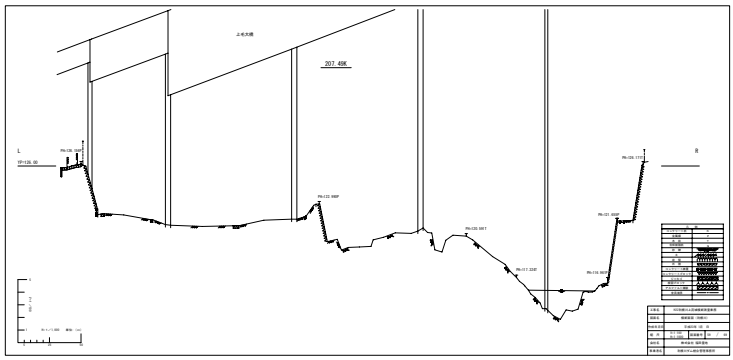
上水天路
207.49K
L
R
縮尺 1:1,000
横尺 1:100
工事名 ○○○○○○○○○○○○○○○○
路線名 ○○○○○○○○○○○○○○○○
測点名 207.49K
作成日 ○○年○○月○○日
作成者 ○○○○○○○○○○○○○○○○

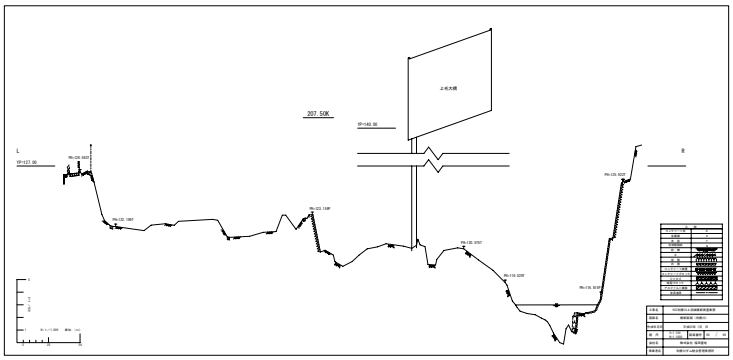
上水天路
207.50K
L
R
縮尺 1:1,000
横尺 1:100
工事名 ○○○○○○○○○○○○○○○○
路線名 ○○○○○○○○○○○○○○○○
測点名 207.50K
作成日 ○○年○○月○○日
作成者 ○○○○○○○○○○○○○○○○

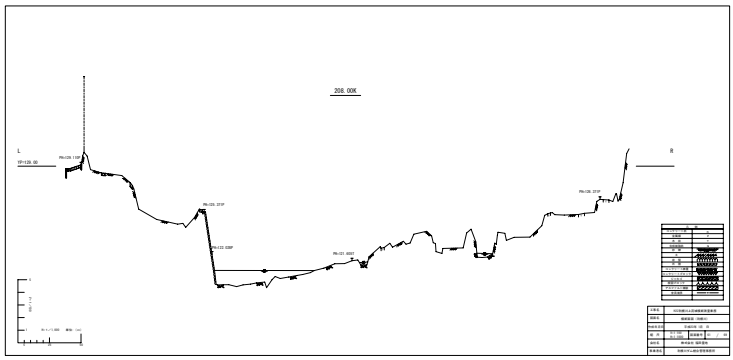
208.00K
L
R
縮尺 1:1,000
横尺 1:100
工事名 ○○○○○○○○○○○○○○○○
路線名 ○○○○○○○○○○○○○○○○
測点名 208.00K
作成日 ○○年○○月○○日
作成者 ○○○○○○○○○○○○○○○○

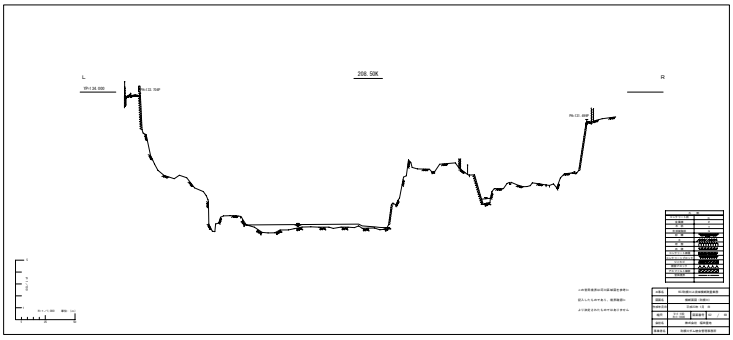
208.50K
L
R
縮尺 1:1,000
横尺 1:100
工事名 ○○○○○○○○○○○○○○○○
路線名 ○○○○○○○○○○○○○○○○
測点名 208.50K
作成日 ○○年○○月○○日
作成者 ○○○○○○○○○○○○○○○○

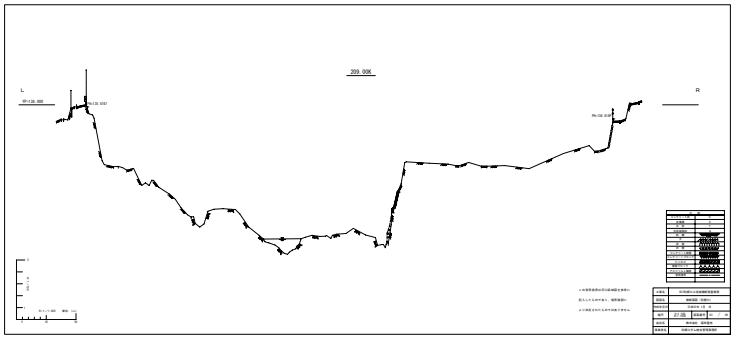
209.00K
L
R
縮尺 1:1,000
横尺 1:100
工事名 ○○○○○○○○○○○○○○○○
路線名 ○○○○○○○○○○○○○○○○
測点名 209.00K
作成日 ○○年○○月○○日
作成者 ○○○○○○○○○○○○○○○○

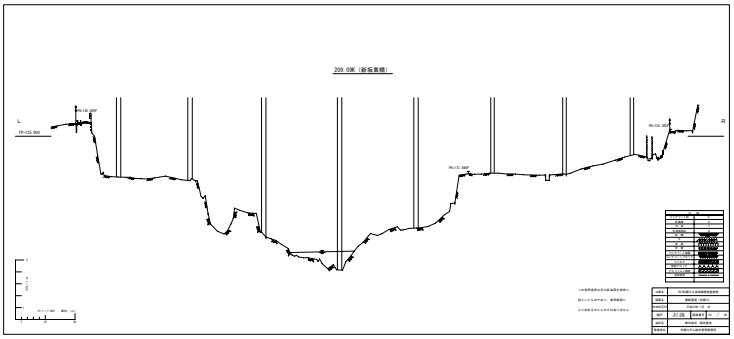
209.09K（新坂基橋）
L
R
縮尺 1:1,000
横尺 1:100
工事名 ○○○○○○○○○○○○○○○○
路線名 ○○○○○○○○○○○○○○○○
測点名 209.09K（新坂基橋）
作成日 ○○年○○月○○日
作成者 ○○○○○○○○○○○○○○○○

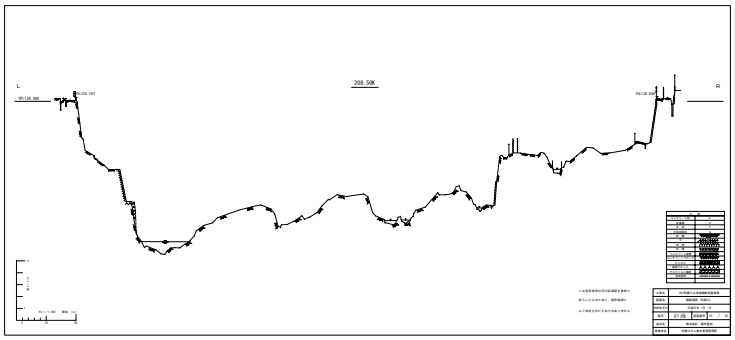
209.50K
L
R

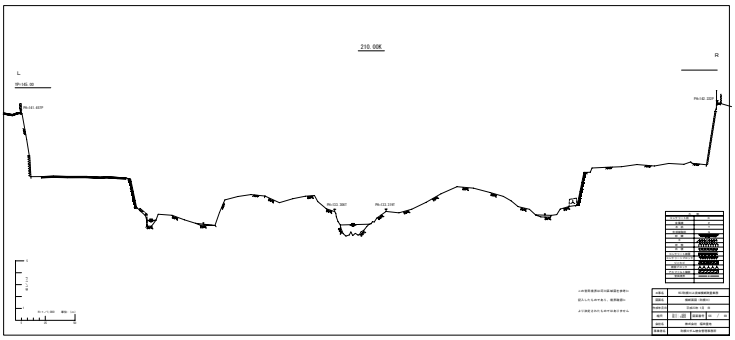
210.00K
L
R


210.50K
L
R

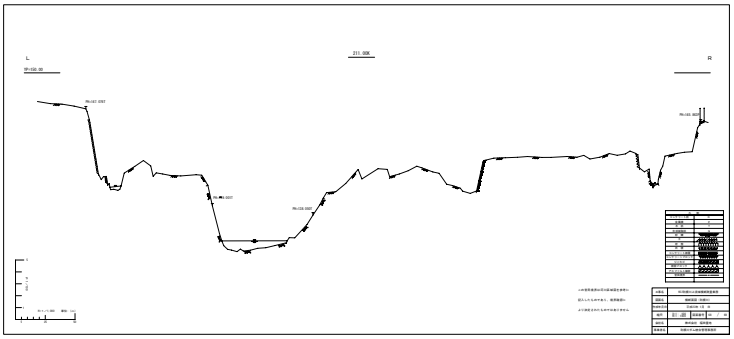
211.00K
L
R

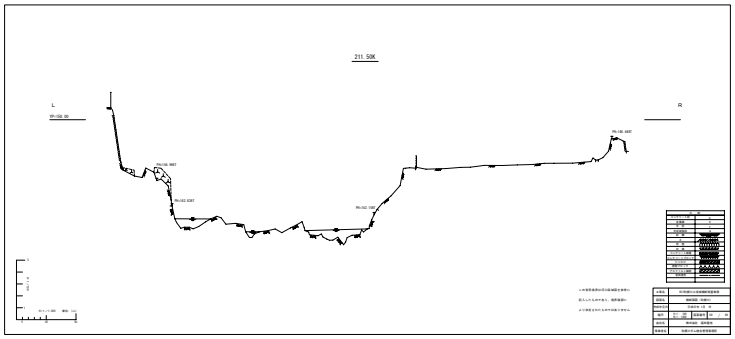
211.50K
L
R


TN211.50k
L
YP=147.00
R
PH=148.698P
PH=146.103T
PH=144.920T
この管路境界は河川区域図を参考に
記入したものであり、境界確認に
より決定されたものではありません
工事名 紀ノ川橋りょう上流補修工事業務
図面名 橋梁図面（外観図）断面照予図
作成年月日 平成27年 9月
縮 尺 V=1:150 H=1:2000 図面番号 スロープ
会社名 株式会社 協和テクノ
事業管理 利根川ダム総合管理事務所

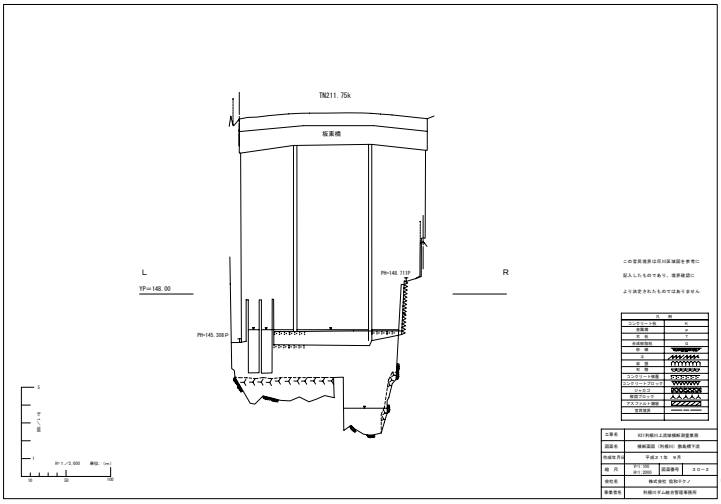
TN211.75k
坂東橋
L
YP=148.00
R
PH=148.711P
PH=145.335P
この管路境界は河川区域図を参考に
記入したものであり、境界確認に
より決定されたものではありません
工事名 紀ノ川橋りょう上流補修工事業務
図面名 橋梁図面（外観図）断面照予図
作成年月日 平成27年 9月
縮 尺 V=1:150 H=1:2000 図面番号 スロープ
会社名 株式会社 協和テクノ
事業管理 利根川ダム総合管理事務所

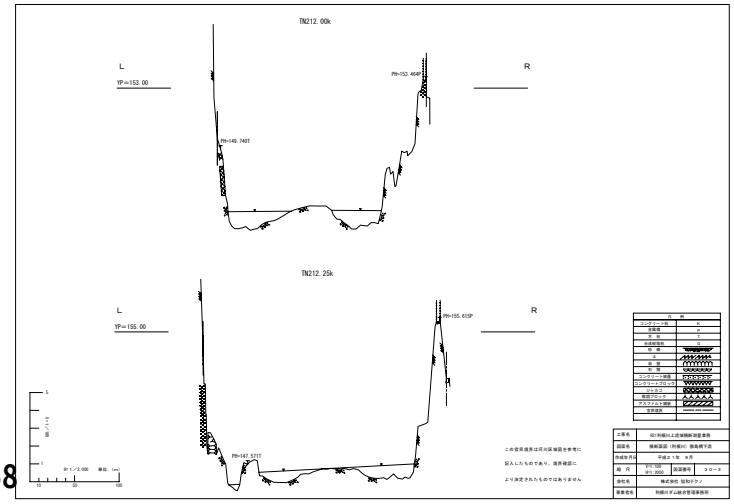
TN212.00k
L
YP=153.00
R
PH=153.464P
PH=149.740T
TN212.25k
L
YP=155.00
R
PH=155.615P
PH=147.531T
この管路境界は河川区域図を参考に
記入したものであり、境界確認に
より決定されたものではありません
工事名 紀ノ川橋りょう上流補修工事業務
図面名 橋梁図面（外観図）断面照予図
作成年月日 平成27年 9月
縮 尺 V=1:150 H=1:2000 図面番号 スロープ
会社名 株式会社 協和テクノ
事業管理 利根川ダム総合管理事務所

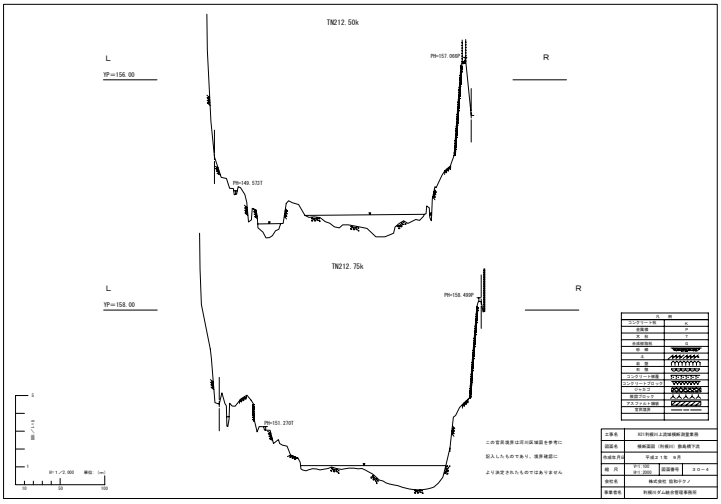
TN212.50k
L
YP=156.00
R
PH=157.065P
PH=149.533T
TN212.75k
L
YP=158.00
R
PH=158.489P
PH=151.270T
凡 例
コンクリート面 K
舗装面 P
土 砂 T
表層部強化 G
軟 岩
土
岩 盤
石 塊
コンクリート被覆
コンクリートブロック
ハーフコア
樹脂ブロック
アスファルト舗装
空洞箇所
S=1/2,000 単位: (mm)
10 50 100
この管理境界は河川区域図を参考に
記入したものであり、境界確認に
より決定されたものではありません
工事名 KII利根川上流域横断測量業務
図面名 横断面図（利根川）勘亀橋下流
作成年月日 平成27年 9月
縮 尺 V=1:100 H=1:2000 図面番号 スロープ-8
会社名 株式会社 協和クラノ
事業者名 利根川ダム総合管理事務所

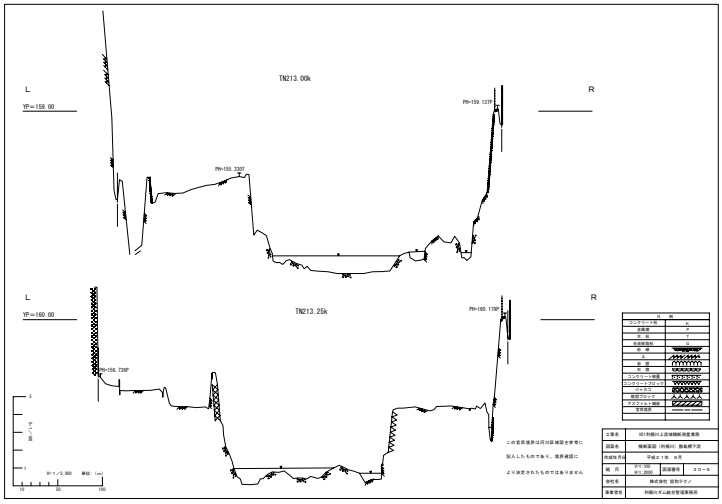
TN213.00k
L
YP=159.00
R
PH=159.137P
PH=155.332T
TN213.25k
L
YP=160.00
R
PH=160.119P
PH=156.739P
凡 例
コンクリート面 K
舗装面 P
土 砂 T
表層部強化 G
軟 岩
土
岩 盤
石 塊
コンクリート被覆
コンクリートブロック
ハーフコア
樹脂ブロック
アスファルト舗装
空洞箇所
S=1/2,000 単位: (mm)
10 50 100
この管理境界は河川区域図を参考に
記入したものであり、境界確認に
より決定されたものではありません
工事名 KII利根川上流域横断測量業務
図面名 横断面図（利根川）勘亀橋下流
作成年月日 平成27年 9月
縮 尺 V=1:100 H=1:2000 図面番号 スロープ-9
会社名 株式会社 協和クラノ
事業者名 利根川ダム総合管理事務所


TN213.50k
L
YP=161.00
R
PH=161.158P
PH=156.694T
TN213.75k
L
YP=162.00
R
PH=162.542P
PH=158.041T
凡 例
コンクリート面 K
舗装面 P
土 砂 T
表層部強化 G
軟 岩
土
岩 盤
石 塊
コンクリート被覆
コンクリートブロック
ハーフコア
樹脂ブロック
アスファルト舗装
空洞箇所
S=1/2,000 単位: (mm)
10 50 100
この管理境界は河川区域図を参考に
記入したものであり、境界確認に
より決定されたものではありません
工事名 KII利根川上流域横断測量業務
図面名 横断面図（利根川）勘亀橋下流
作成年月日 平成27年 9月
縮 尺 V=1:100 H=1:2000 図面番号 スロープ-10
会社名 株式会社 協和クラノ
事業者名 利根川ダム総合管理事務所

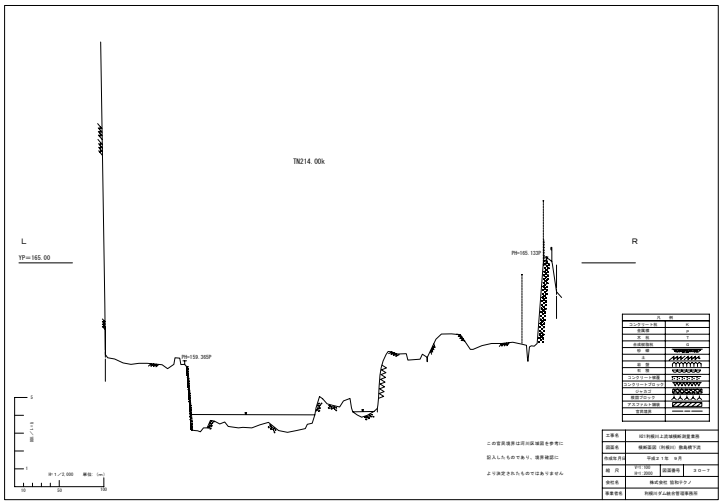
TN214.00k
L
YP=165.00
R
PH=165.153P
PH=159.365P
凡 例
コンクリート面 K
舗装面 P
土 砂 T
表層部強化 G
軟 岩
土
岩 盤
石 塊
コンクリート被覆
コンクリートブロック
ハーフコア
樹脂ブロック
アスファルト舗装
空洞箇所
S=1/2,000 単位: (mm)
10 50 100
この管理境界は河川区域図を参考に
記入したものであり、境界確認に
より決定されたものではありません
工事名 KII利根川上流域横断測量業務
図面名 横断面図（利根川）勘亀橋下流
作成年月日 平成27年 9月
縮 尺 V=1:100 H=1:2000 図面番号 スロープ-11
会社名 株式会社 協和クラノ
事業者名 利根川ダム総合管理事務所

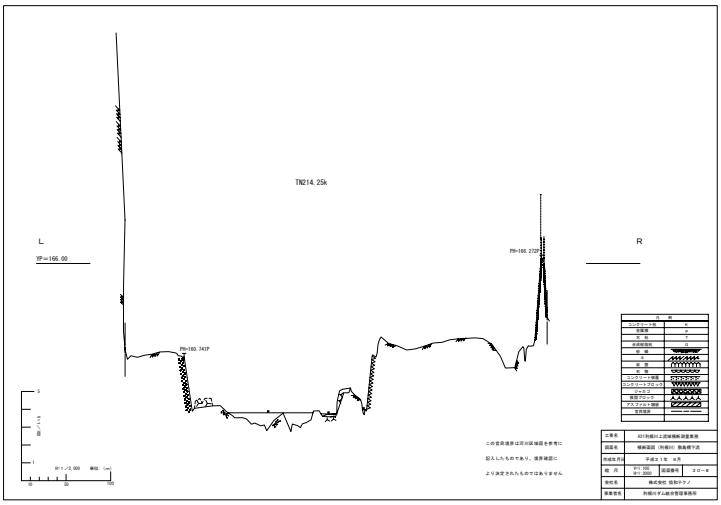
TN214.25k
L
YP=166.00
R
PH=166.272P
PH=160.741P
凡 例
コンクリート面 K
舗装面 P
土 砂 T
表層部強化 G
軟 岩
土
岩 盤
石 塊
コンクリート被覆
コンクリートブロック
ハーフコア
樹脂ブロック
アスファルト舗装
空洞箇所
S=1/2,000 単位: (mm)
10 50 100
この管理境界は河川区域図を参考に
記入したものであり、境界確認に
より決定されたものではありません
工事名 KII利根川上流域横断測量業務
図面名 横断面図（利根川）勘亀橋下流
作成年月日 平成27年 9月
縮 尺 V=1:100 H=1:2000 図面番号 スロープ-12
会社名 株式会社 協和クラノ
事業者名 利根川ダム総合管理事務所

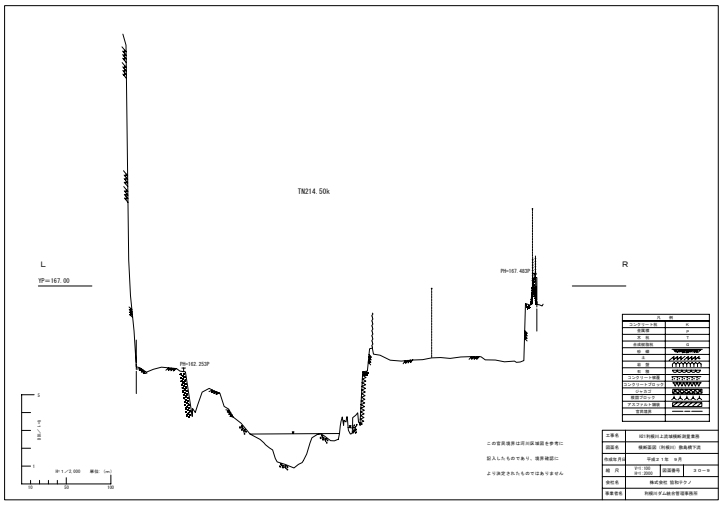
TN214.50k
L
YP=167.00
R
PH=167.462P
PH=162.253P
凡 例
コンクリート面 K
舗装面 P
土 砂 T
表層部強化 G
軟 岩
土
岩 盤
石 塊
コンクリート被覆
コンクリートブロック
ハーフコア
樹脂ブロック
アスファルト舗装
空洞箇所
S=1/2,000 単位: (mm)
10 50 100
この管理境界は河川区域図を参考に
記入したものであり、境界確認に
より決定されたものではありません
工事名 KII利根川上流域横断測量業務
図面名 横断面図（利根川）勘亀橋下流
作成年月日 平成27年 9月
縮 尺 V=1:100 H=1:2000 図面番号 スロープ-13
会社名 株式会社 協和クラノ
事業者名 利根川ダム総合管理事務所

TN214.75k
L
YP=164.00
R
PH=164.152P
PH=161.534T
TN215.00k
L
YP=170.00
R
PH=170.259P
PH=164.225T
凡 例
コンクリート面 K
舗装面 P
土 砂 T
表層部強化 G
軟 岩
土
岩 盤
石 塊
コンクリート被覆
コンクリートブロック
ハーフコア
樹脂ブロック
アスファルト舗装
空洞箇所
S=1/2,000 単位: (mm)
10 50 100
この管理境界は河川区域図を参考に
記入したものであり、境界確認に
より決定されたものではありません
工事名 KII利根川上流域横断測量業務
図面名 横断面図（利根川）勘亀橋下流
作成年月日 平成27年 9月
縮 尺 V=1:100 H=1:2000 図面番号 スロープ-14
会社名 株式会社 協和クラノ
事業者名 利根川ダム総合管理事務所

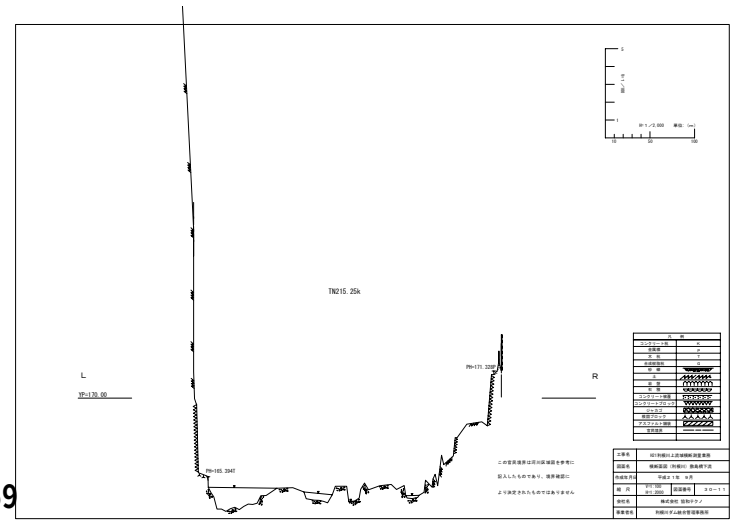
TN215.25k
L
YP=170.00
R
PH=171.326P
PH=165.294T
凡 例
コンクリート面 K
舗装面 P
土 砂 T
表層部強化 G
軟 岩
土
岩 盤
石 塊
コンクリート被覆
コンクリートブロック
ハーフコア
樹脂ブロック
アスファルト舗装
空洞箇所
S=1/2,000 単位: (mm)
10 50 100
この管理境界は河川区域図を参考に
記入したものであり、境界確認に
より決定されたものではありません
工事名 KII利根川上流域横断測量業務
図面名 横断面図（利根川）勘亀橋下流
作成年月日 平成27年 9月
縮 尺 V=1:100 H=1:2000 図面番号 スロープ-15
会社名 株式会社 協和クラノ
事業者名 利根川ダム総合管理事務所

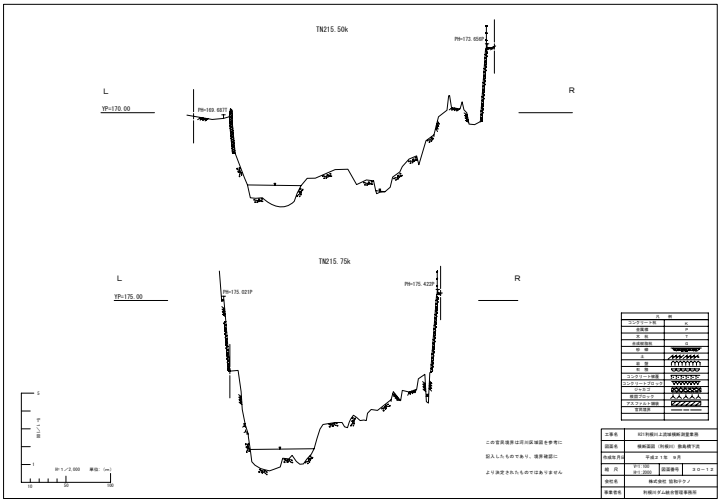
TN215.50k
PH=173.658P
L
YP=170.00
PH=169.683T
R
TN215.75k
L
YP=175.00
PH=175.021P
PH=175.422P
R
S
1
縮尺1/1
H=1/2,000 単位: (m)
10 50 100
凡 例
コンクリート橋 A
舗装橋 P
木 橋 T
赤松樹脂橋 G
柵 壁
土
岩 盤
石 積
コンクリート擁護
コンクリートブロック
ハルカス
根固ブロック
アスファルト舗装
空洞調査
この空洞調査は河川区域図を参考に
記入したものであり、境界確認に
より決定されたものではありません
工事名 KII利根川上流域堆積測量業務
図面名 横断面図（利根川）熊亀橋下流
作成年月日 平成27年 9月
縮 尺 V=1:100 H=1:2000 図面番号 スロープ3
会社名 株式会社 協和ドラノ
事業者名 利根川ダム総合管理事務所

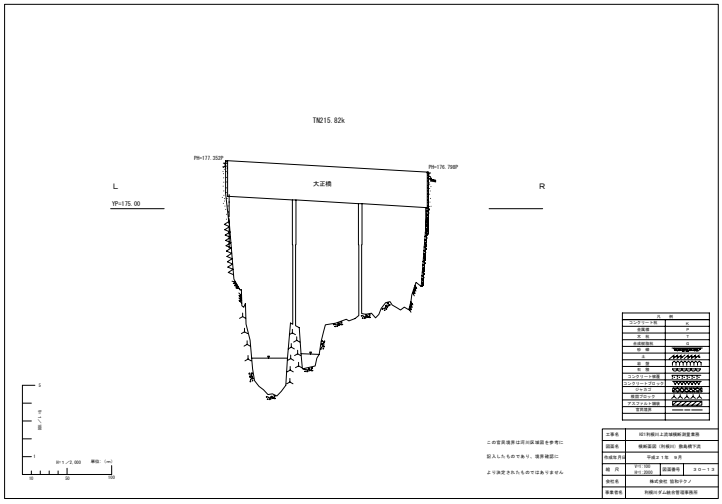
TN215.82k
PH=177.252P
PH=176.798P
大正橋
L
YP=175.00
R
S
1
縮尺1/1
H=1/2,000 単位: (m)
10 50 100
凡 例
コンクリート橋 A
舗装橋 P
木 橋 T
赤松樹脂橋 G
柵 壁
土
岩 盤
石 積
コンクリート擁護
コンクリートブロック
ハルカス
根固ブロック
アスファルト舗装
空洞調査
この空洞調査は河川区域図を参考に
記入したものであり、境界確認に
より決定されたものではありません
工事名 KII利根川上流域堆積測量業務
図面名 横断面図（利根川）熊亀橋下流
作成年月日 平成27年 9月
縮 尺 V=1:100 H=1:2000 図面番号 スロープ3
会社名 株式会社 協和ドラノ
事業者名 利根川ダム総合管理事務所

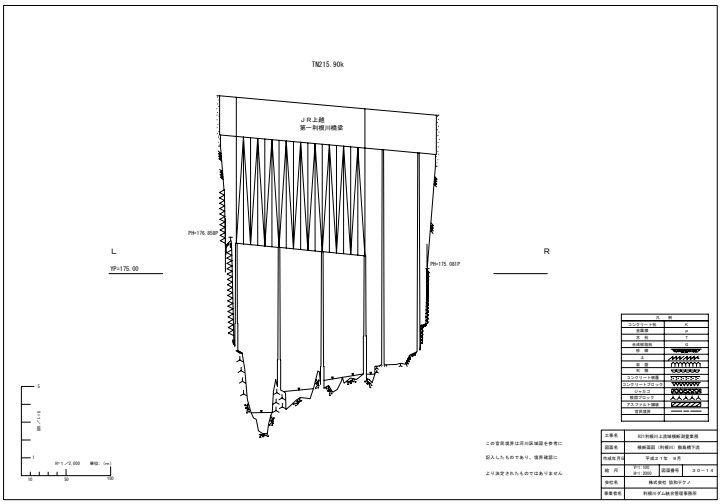
TN215.90k
JR上越
第一利根川橋梁
PH=176.858P
PH=175.081P
L
YP=175.00
R
S
1
縮尺1/1
H=1/2,000 単位: (m)
10 50 100
凡 例
コンクリート橋 A
舗装橋 P
木 橋 T
赤松樹脂橋 G
柵 壁
土
岩 盤
石 積
コンクリート擁護
コンクリートブロック
ハルカス
根固ブロック
アスファルト舗装
空洞調査
この空洞調査は河川区域図を参考に
記入したものであり、境界確認に
より決定されたものではありません
工事名 KII利根川上流域堆積測量業務
図面名 横断面図（利根川）熊亀橋下流
作成年月日 平成27年 9月
縮 尺 V=1:100 H=1:2000 図面番号 スロープ4
会社名 株式会社 協和ドラノ
事業者名 利根川ダム総合管理事務所

TN216.00k
PH=177.301P
PH=174.686P
L
YP=175.00
R
TN216.25k
L
YP=180.00
PH=180.762P
PH=173.045T
R
S
1
縮尺1/1
H=1/2,000 単位: (m)
10 50 100
凡 例
コンクリート橋 A
舗装橋 P
木 橋 T
赤松樹脂橋 G
柵 壁
土
岩 盤
石 積
コンクリート擁護
コンクリートブロック
ハルカス
根固ブロック
アスファルト舗装
空洞調査
この空洞調査は河川区域図を参考に
記入したものであり、境界確認に
より決定されたものではありません
工事名 KII利根川上流域堆積測量業務
図面名 横断面図（利根川）熊亀橋下流
作成年月日 平成27年 9月
縮 尺 V=1:100 H=1:2000 図面番号 スロープ5
会社名 株式会社 協和ドラノ
事業者名 利根川ダム総合管理事務所

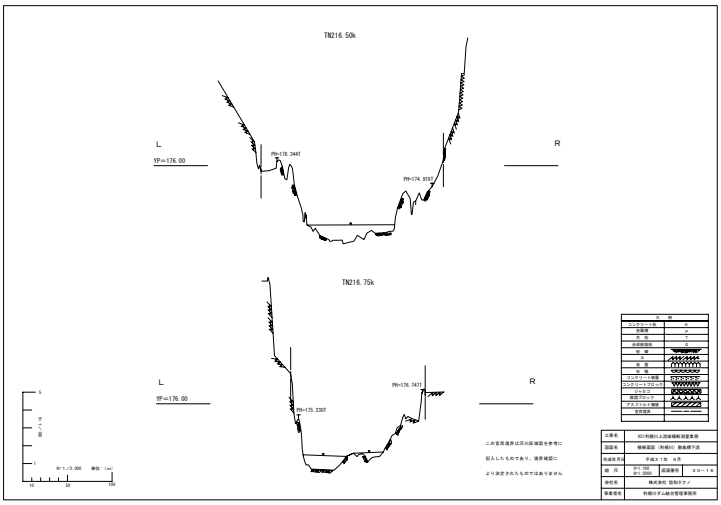
TN216.50k
PH=176.344T
PH=174.919T
L
YP=176.00
R
TN216.75k
L
YP=176.00
PH=175.230T
PH=176.767T
R
S
1
縮尺1/1
H=1/2,000 単位: (m)
10 50 100
凡 例
コンクリート橋 A
舗装橋 P
木 橋 T
赤松樹脂橋 G
柵 壁
土
岩 盤
石 積
コンクリート擁護
コンクリートブロック
ハルカス
根固ブロック
アスファルト舗装
空洞調査
この空洞調査は河川区域図を参考に
記入したものであり、境界確認に
より決定されたものではありません
工事名 KII利根川上流域堆積測量業務
図面名 横断面図（利根川）熊亀橋下流
作成年月日 平成27年 9月
縮 尺 V=1:100 H=1:2000 図面番号 スロープ6
会社名 株式会社 協和ドラノ
事業者名 利根川ダム総合管理事務所

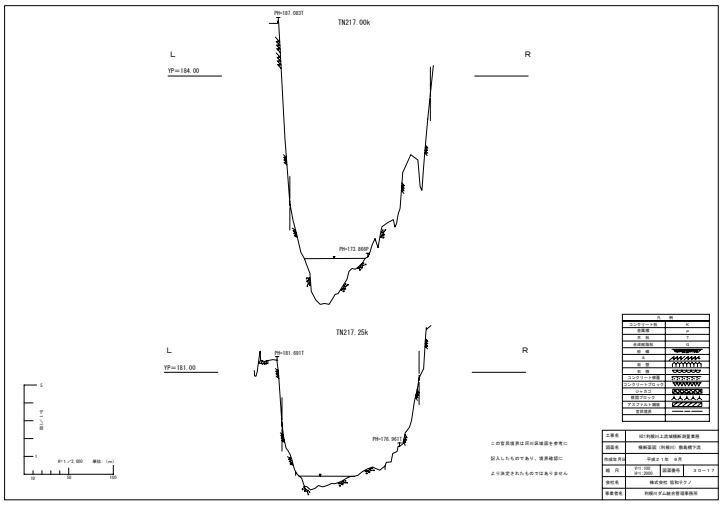
TN217.00k
PH=187.082T
PH=173.886P
L
YP=184.00
R
TN217.25k
L
YP=181.00
PH=181.691T
PH=176.061P
R
S
1
縮尺1/1
H=1/2,000 単位: (m)
10 50 100
凡 例
コンクリート橋 A
舗装橋 P
木 橋 T
赤松樹脂橋 G
柵 壁
土
岩 盤
石 積
コンクリート擁護
コンクリートブロック
ハルカス
根固ブロック
アスファルト舗装
空洞調査
この空洞調査は河川区域図を参考に
記入したものであり、境界確認に
より決定されたものではありません
工事名 KII利根川上流域堆積測量業務
図面名 横断面図（利根川）熊亀橋下流
作成年月日 平成27年 9月
縮 尺 V=1:100 H=1:2000 図面番号 スロープ7
会社名 株式会社 協和ドラノ
事業者名 利根川ダム総合管理事務所

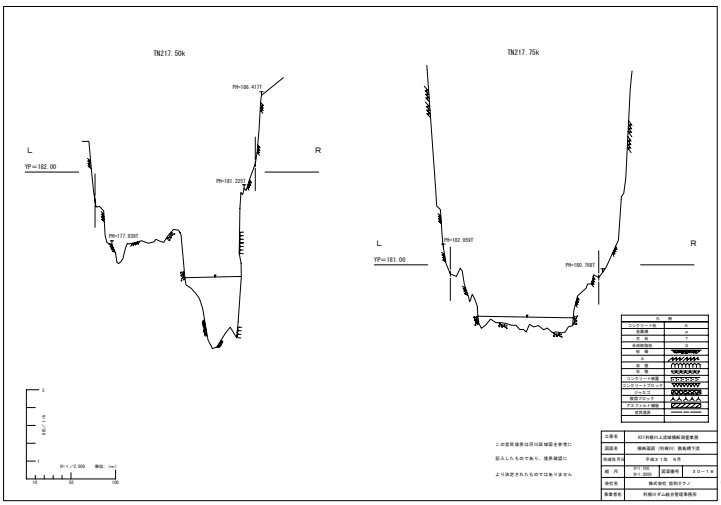
TN217.50k
PH=186.417T
PH=181.225T
PH=177.939T
L
YP=182.00
R
TN217.75k
PH=182.050T
PH=180.768T
L
YP=181.00
R
S
1
縮尺1/1
H=1/2,000 単位: (m)
10 50 100
凡 例
コンクリート橋 A
舗装橋 P
木 橋 T
赤松樹脂橋 G
柵 壁
土
岩 盤
石 積
コンクリート擁護
コンクリートブロック
ハルカス
根固ブロック
アスファルト舗装
空洞調査
この空洞調査は河川区域図を参考に
記入したものであり、境界確認に
より決定されたものではありません
工事名 KII利根川上流域堆積測量業務
図面名 横断面図（利根川）熊亀橋下流
作成年月日 平成27年 9月
縮 尺 V=1:100 H=1:2000 図面番号 スロープ8
会社名 株式会社 協和ドラノ
事業者名 利根川ダム総合管理事務所

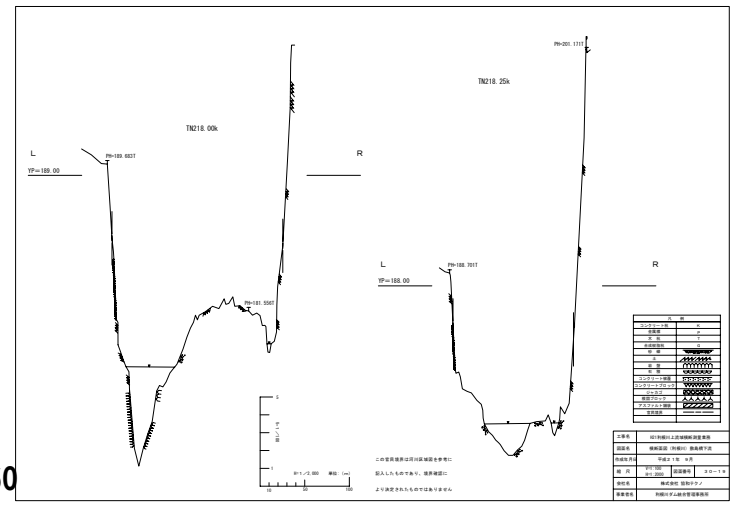
TN218.00k
PH=189.683T
PH=181.556T
L
YP=189.00
R
TN218.25k
PH=201.171T
PH=188.781T
L
YP=188.00
R
S
1
縮尺1/1
H=1/2,000 単位: (m)
10 50 100
凡 例
コンクリート橋 A
舗装橋 P
木 橋 T
赤松樹脂橋 G
柵 壁
土
岩 盤
石 積
コンクリート擁護
コンクリートブロック
ハルカス
根固ブロック
アスファルト舗装
空洞調査
この空洞調査は河川区域図を参考に
記入したものであり、境界確認に
より決定されたものではありません
工事名 KII利根川上流域堆積測量業務
図面名 横断面図（利根川）熊亀橋下流
作成年月日 平成27年 9月
縮 尺 V=1:100 H=1:2000 図面番号 スロープ9
会社名 株式会社 協和ドラノ
事業者名 利根川ダム総合管理事務所

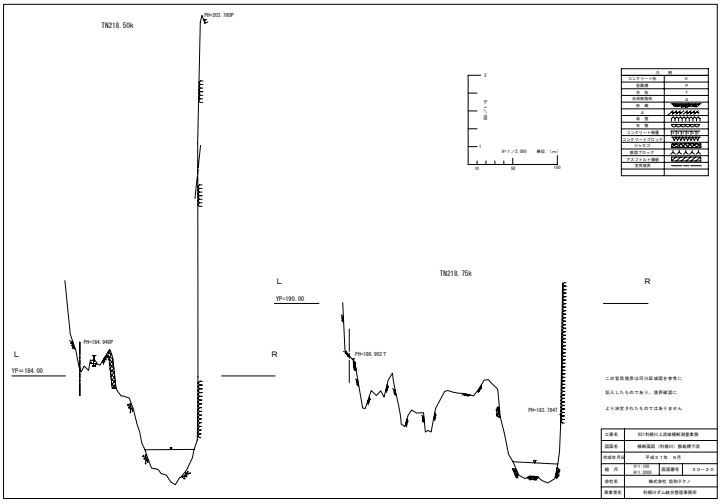
TN218.50k
PH-203.780P
PH-194.948P
L
YP=194.00
R
TN218.75k
L
YP=190.00
R
PH-186.902T
PH-183.784T
S=1/2,000 単位:(mm)
この官民境界は河川区域図を参考に
記入したものであり、境界確定に
より決定されたものではありません
工事名 KII利根川上流域堆積測量業務
図面名 横断面図（利根川）勝鬨橋下流
作成年月日 平成27年 9月
縮 尺 V=1:100 H=1:2000
図面番号 スロープ-10
会社名 株式会社 協和ドラノ
事業者名 利根川ダム総合管理事務所

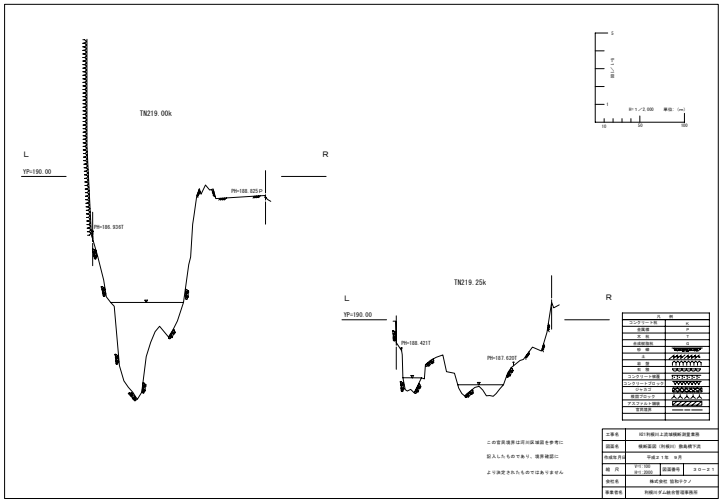
TN219.00k
L
YP=190.00
R
PH-188.825P
PH-186.936T
TN219.25k
L
YP=190.00
R
PH-188.421T
PH-187.620T
この官民境界は河川区域図を参考に
記入したものであり、境界確定に
より決定されたものではありません
工事名 KII利根川上流域堆積測量業務
図面名 横断面図（利根川）勝鬨橋下流
作成年月日 平成27年 9月
縮 尺 V=1:100 H=1:2000
図面番号 スロープ-11
会社名 株式会社 協和ドラノ
事業者名 利根川ダム総合管理事務所

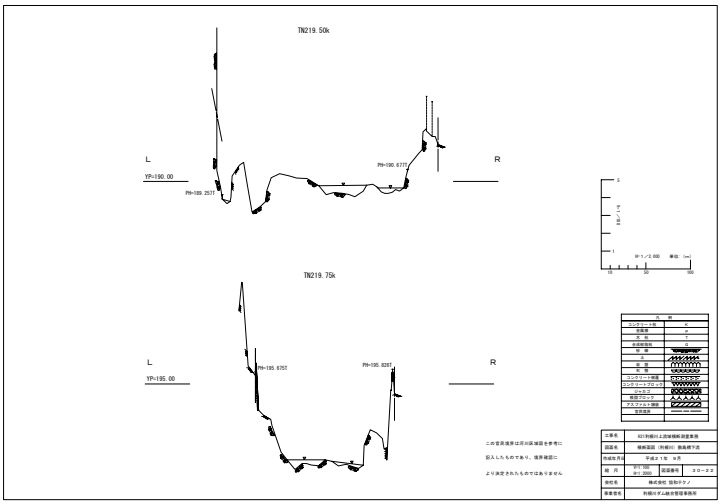
TN219.50k
L
YP=190.00
R
PH-190.677T
PH-189.257T
TN219.75k
L
YP=195.00
R
PH-195.675T
PH-195.826T
この官民境界は河川区域図を参考に
記入したものであり、境界確定に
より決定されたものではありません
工事名 KII利根川上流域堆積測量業務
図面名 横断面図（利根川）勝鬨橋下流
作成年月日 平成27年 9月
縮 尺 V=1:100 H=1:2000
図面番号 スロープ-12
会社名 株式会社 協和ドラノ
事業者名 利根川ダム総合管理事務所

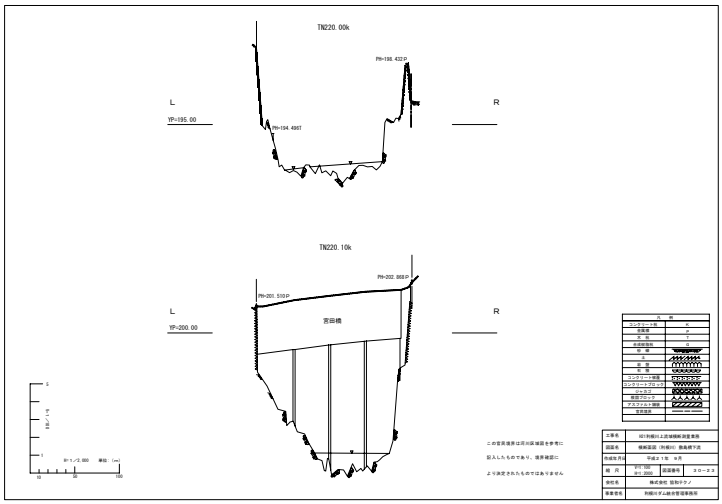
TN220.00k
PH-198.432P
L
YP=195.00
R
PH-194.496T
TN220.10k
PH-202.868P
PH-201.535P
L
YP=200.00
宮田橋
R
この官民境界は河川区域図を参考に
記入したものであり、境界確定に
より決定されたものではありません
工事名 KII利根川上流域堆積測量業務
図面名 横断面図（利根川）勝鬨橋下流
作成年月日 平成27年 9月
縮 尺 V=1:100 H=1:2000
図面番号 スロープ-13
会社名 株式会社 協和ドラノ
事業者名 利根川ダム総合管理事務所

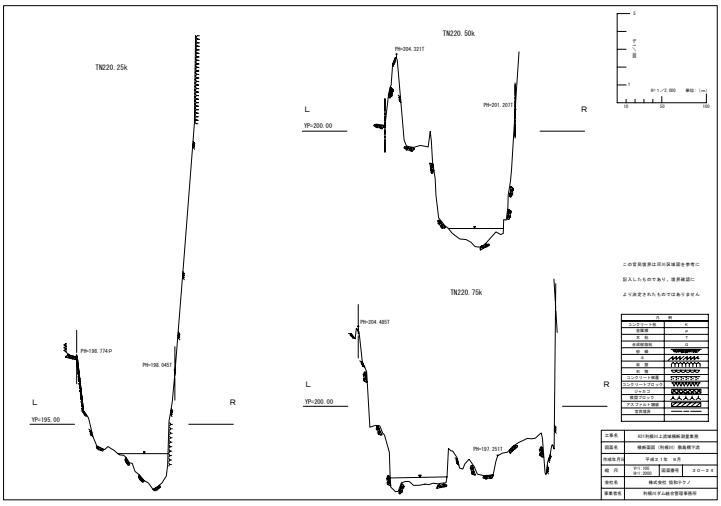
TN220.25k
PH-198.774P
PH-196.045T
L
YP=195.00
R
TN220.50k
PH-204.321T
PH-201.207T
L
YP=200.00
R
TN220.75k
PH-204.485T
L
YP=200.00
R
PH-197.251T
この官民境界は河川区域図を参考に
記入したものであり、境界確定に
より決定されたものではありません
工事名 KII利根川上流域堆積測量業務
図面名 横断面図（利根川）勝鬨橋下流
作成年月日 平成27年 9月
縮 尺 V=1:100 H=1:2000
図面番号 スロープ-14
会社名 株式会社 協和ドラノ
事業者名 利根川ダム総合管理事務所

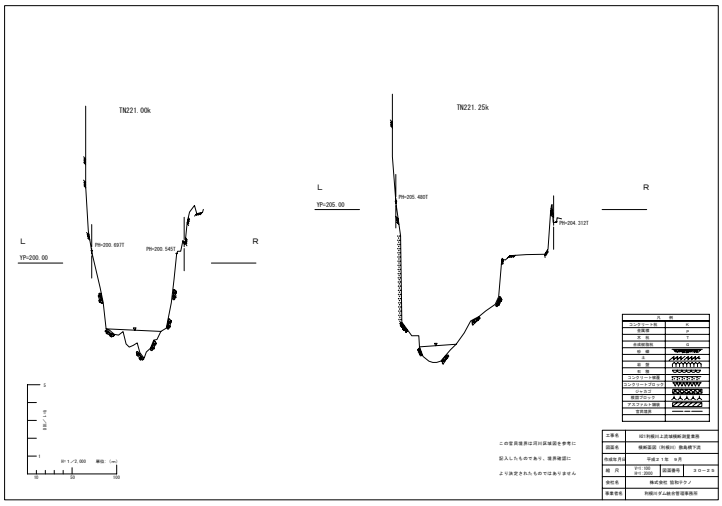
TN221.00k
L
YP=200.00
R
PH-200.697T
PH-200.540T
TN221.25k
L
YP=205.00
R
PH-205.480T
PH-204.312T
この官民境界は河川区域図を参考に
記入したものであり、境界確定に
より決定されたものではありません
工事名 KII利根川上流域堆積測量業務
図面名 横断面図（利根川）勝鬨橋下流
作成年月日 平成27年 9月
縮 尺 V=1:100 H=1:2000
図面番号 スロープ-15
会社名 株式会社 協和ドラノ
事業者名 利根川ダム総合管理事務所

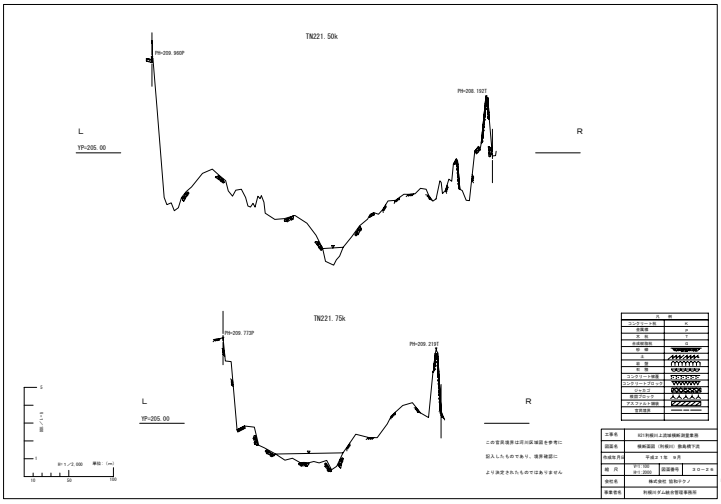
TN221.50k
PH-209.965P
PH-208.192T
L
YP=205.00
R
TN221.75k
PH-209.773P
PH-209.215T
L
YP=205.00
R
この官民境界は河川区域図を参考に
記入したものであり、境界確定に
より決定されたものではありません
工事名 KII利根川上流域堆積測量業務
図面名 横断面図（利根川）勝鬨橋下流
作成年月日 平成27年 9月
縮 尺 V=1:100 H=1:2000
図面番号 スロープ-16
会社名 株式会社 協和ドラノ
事業者名 利根川ダム総合管理事務所

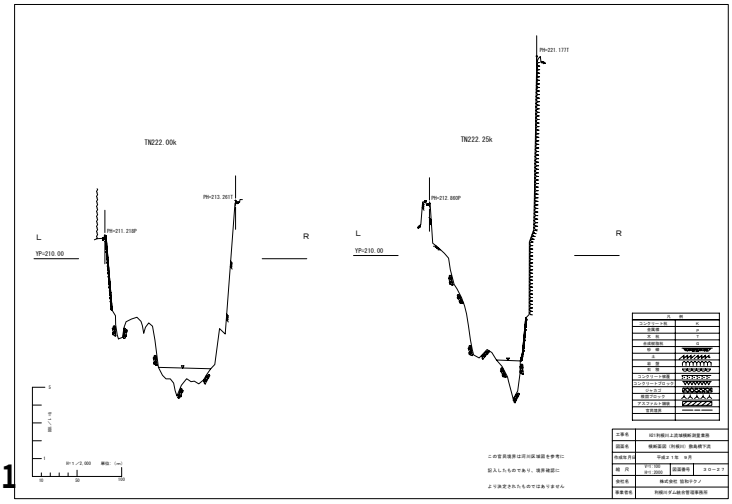
TN222.00k
PH-213.261T
PH-211.218P
L
YP=210.00
R
TN222.25k
PH-221.177T
PH-212.860P
L
YP=210.00
R
この官民境界は河川区域図を参考に
記入したものであり、境界確定に
より決定されたものではありません
工事名 KII利根川上流域堆積測量業務
図面名 横断面図（利根川）勝鬨橋下流
作成年月日 平成27年 9月
縮 尺 V=1:100 H=1:2000
図面番号 スロープ-17
会社名 株式会社 協和ドラノ
事業者名 利根川ダム総合管理事務所

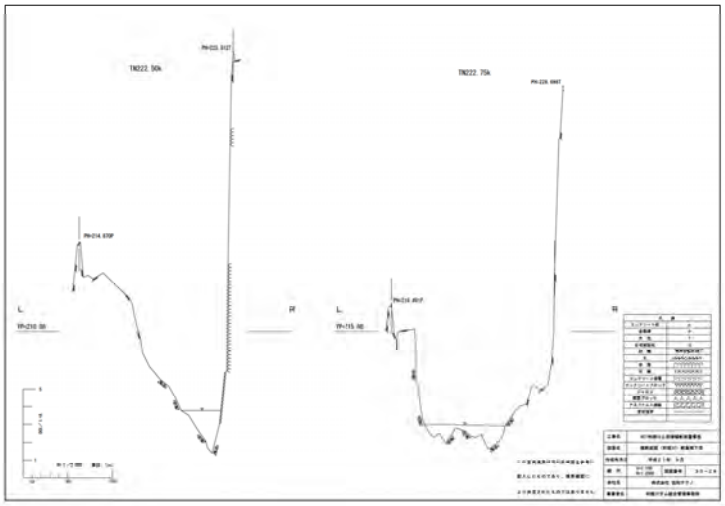
TN222.50k
TN222.75k
L
R
L
R

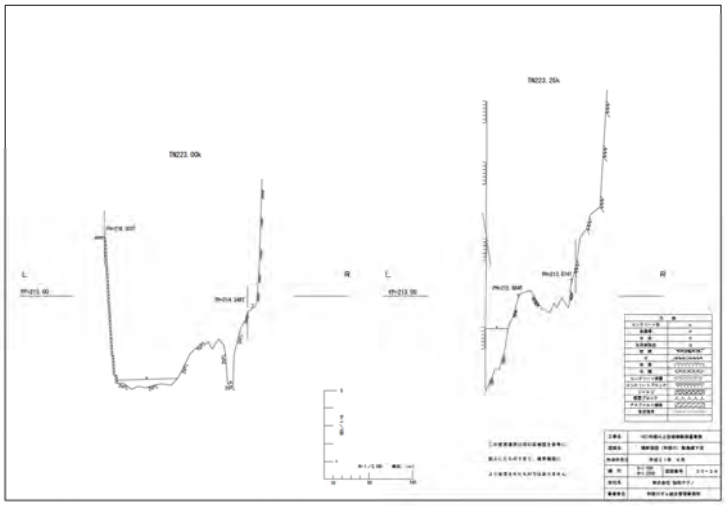
TN223.00k
TN222.25k
L
R
L
R

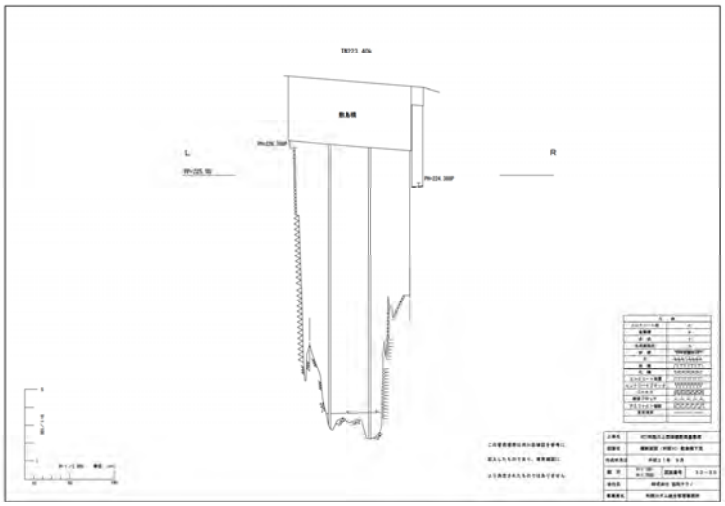
L
R

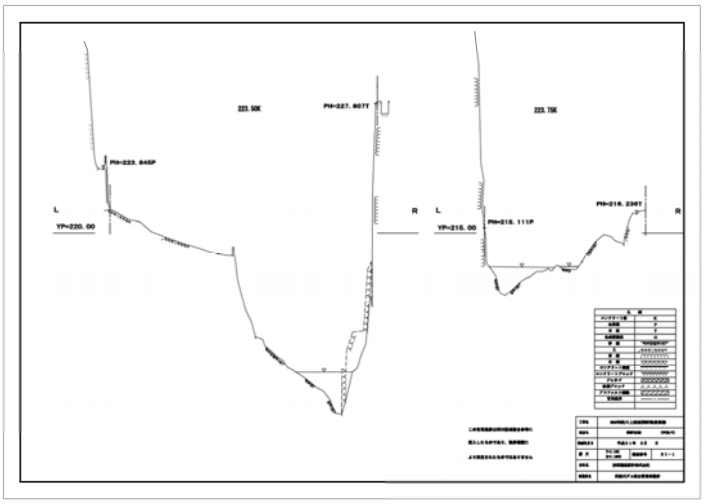
223.50K
PH=227.907T
PH=223.645P
223.75K
PH=216.236T
PH=215.111P
L
YP=220.00
R
L
YP=215.00
R

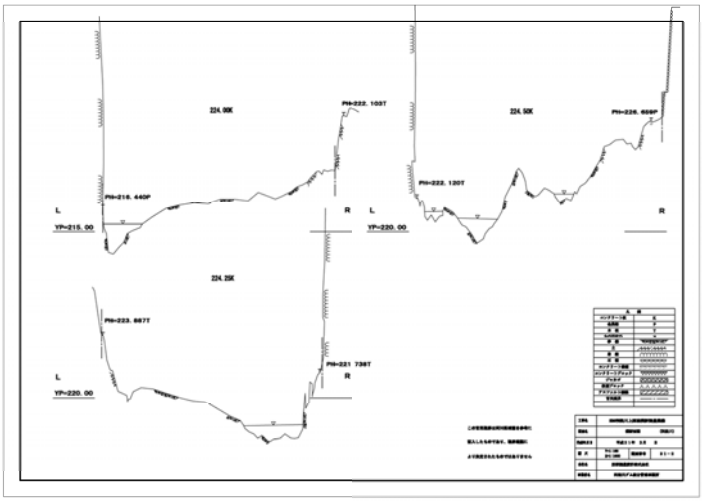
224.00K
PH=222.103T
PH=218.440P
224.50K
PH=226.659P
PH=222.120T
224.25K
PH=223.867T
PH=221.738T
L
YP=215.00
R
L
YP=220.00
R
L
YP=220.00
R


224.75K
PH=232.994P
PH=230.408T
225.25K
PH=232.636T
PH=232.610P
225.00K
PH=238.964T
PH=233.765T
L
YP=225.00
R
L
YP=230.00
R
L
YP=230.00
R

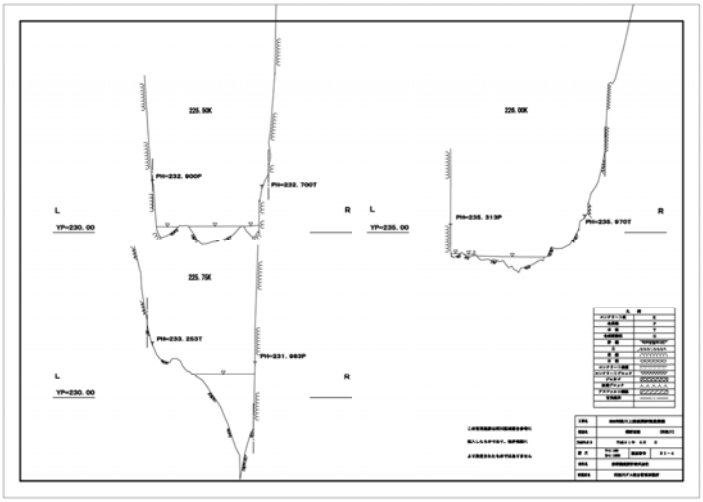
225.50K
PH=232.900P
PH=232.700T
226.00K
PH=235.313P
PH=235.970T
225.75K
PH=233.253T
PH=231.983P
L
YP=230.00
R
L
YP=235.00
R
L
YP=230.00
R

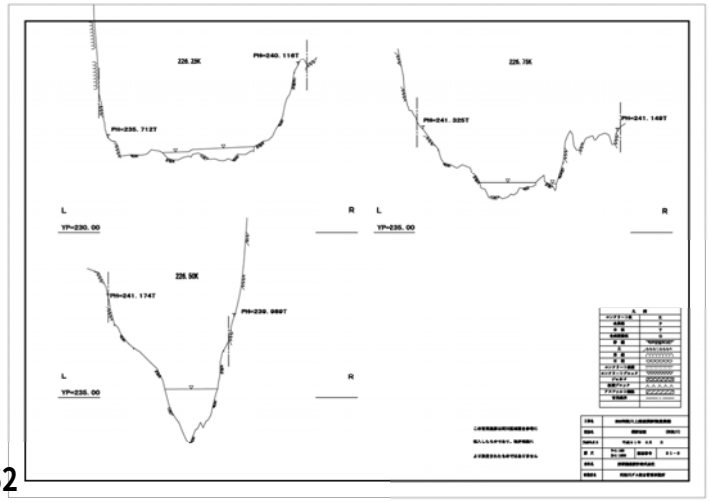
226.25K
PH=240.116T
PH=235.712T
226.75K
PH=241.325T
PH=241.149T
226.50K
PH=241.174T
PH=239.995T
L
YP=230.00
R
L
YP=235.00
R
L
YP=235.00
R

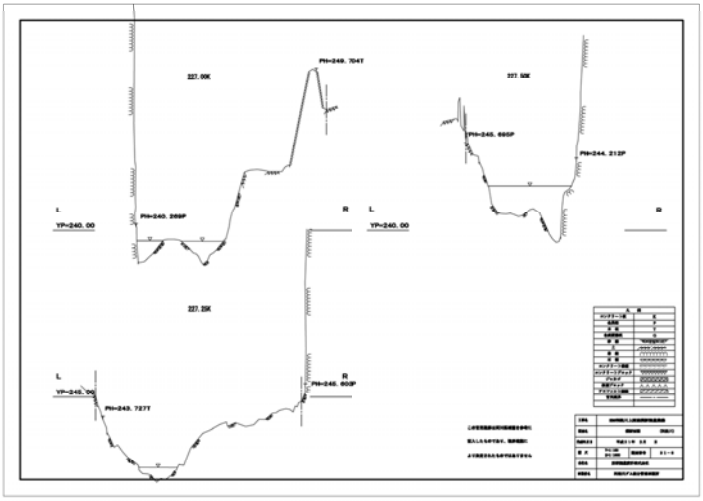
227.00K
PH=249.704T
PH=240.269P
L
YP=240.00
R
227.50K
PH=245.695P
PH=244.212P
L
YP=240.00
R
227.25K
PH=243.727T
PH=245.603P
L
YP=245.00
R

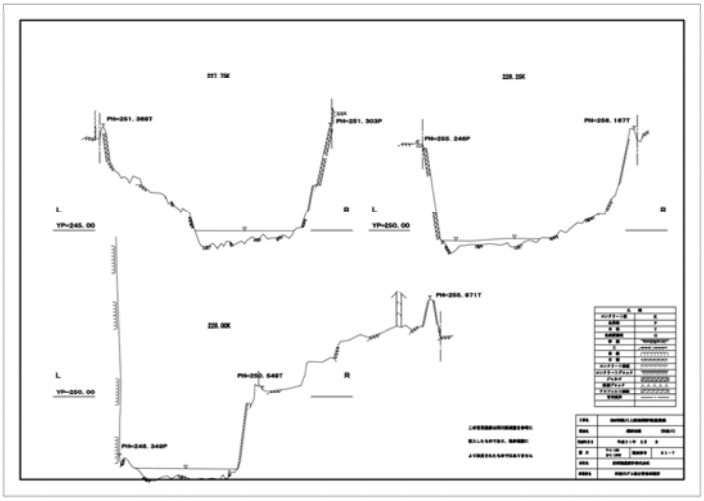
227.75K
PH=251.368T
PH=251.303P
L
YP=245.00
R
228.25K
PH=255.246P
PH=256.167T
L
YP=250.00
R
228.00K
PH=255.971T
PH=250.548T
PH=248.340P
L
YP=250.00
R

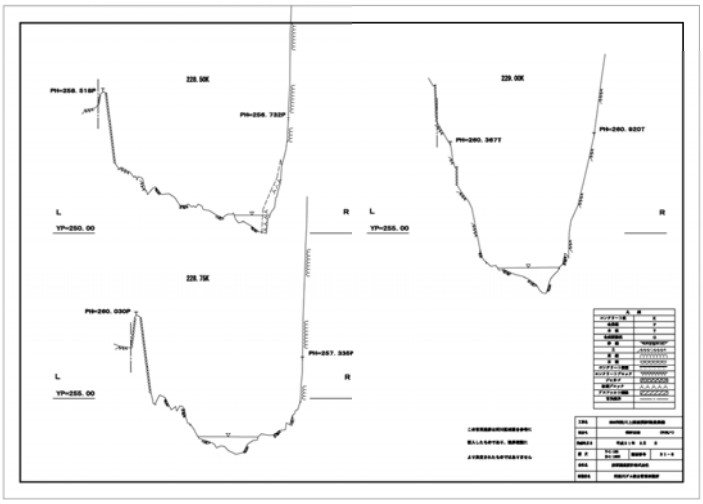
228.50K
PH=258.518P
PH=256.735P
L
YP=250.00
R
229.00K
PH=260.367T
PH=260.920T
L
YP=255.00
R
228.75K
PH=260.030P
PH=257.335P
L
YP=255.00
R


229.25K
PH=257.242P
PH=254.493P
L
YP=250.00
R
229.75K
PH=271.189P
PH=261.407T
L
YP=260.00
R
229.50K
PH=254.526P
PH=254.999P
L
YP=255.00
R

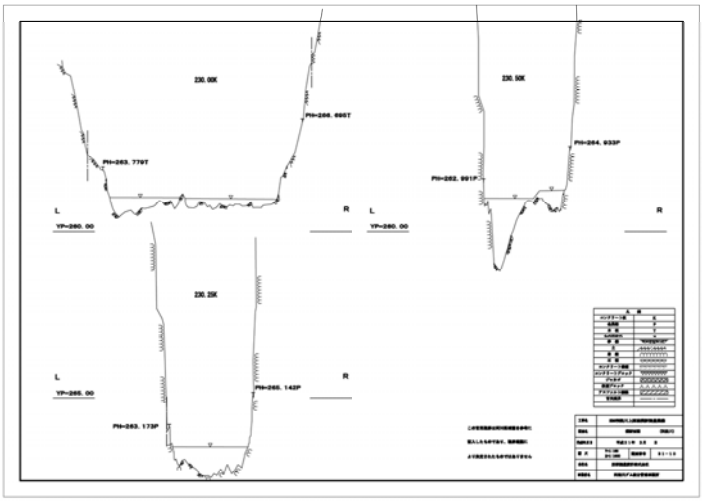
230.00K
PH=266.695T
PH=263.779T
L
YP=260.00
R
230.50K
PH=264.933P
PH=262.991P
L
YP=260.00
R
230.25K
PH=265.143P
PH=263.173P
L
YP=265.00
R

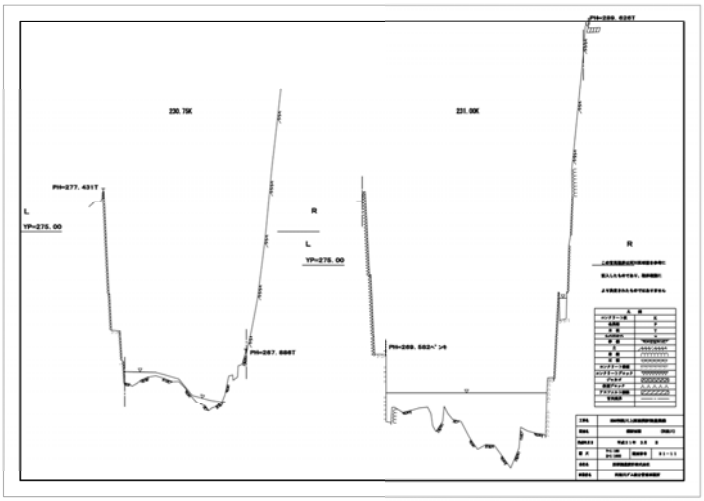
PH=289.626T
230.75K
PH=277.431T
L
YP=275.00
R
PH=287.695T
231.00K
L
YP=275.00
R
PH=289.582ﾍﾞﾝﾁ

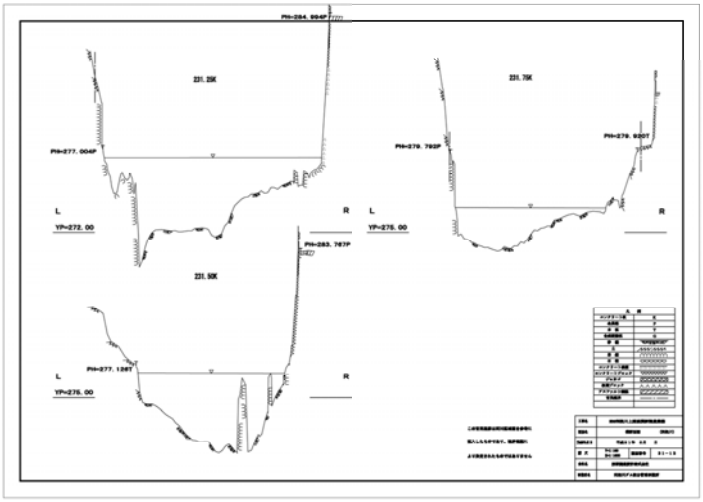
PH=284.994P
231.25K
PH=277.004P
L
YP=272.00
R
231.75K
PH=279.792P
PH=279.920T
L
YP=275.00
R
PH=283.767P
231.50K
PH=277.128T
L
YP=275.00
R

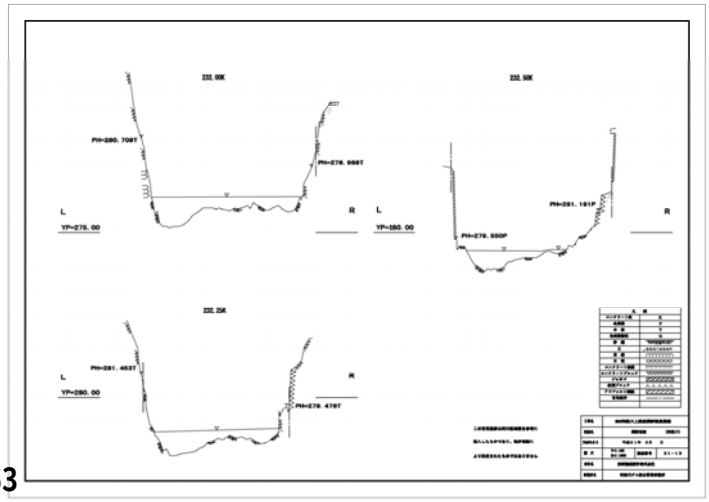
232.00K
PH=280.709T
PH=278.995T
L
YP=275.00
R
232.50K
PH=281.191P
PH=279.550P
L
YP=280.00
R
232.25K
PH=281.453T
PH=279.478T
L
YP=280.00
R

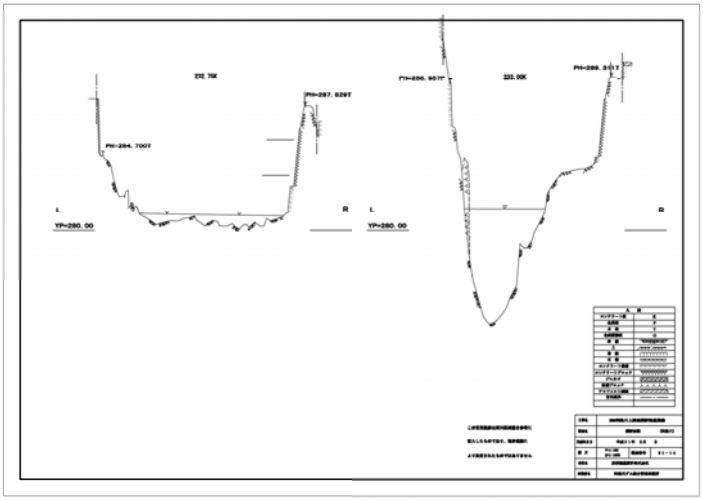
232.75K
PH=287.629T
PH=284.700T
L
YP=280.00
R
L
YP=280.00
R
223.00K
PH=289.317T

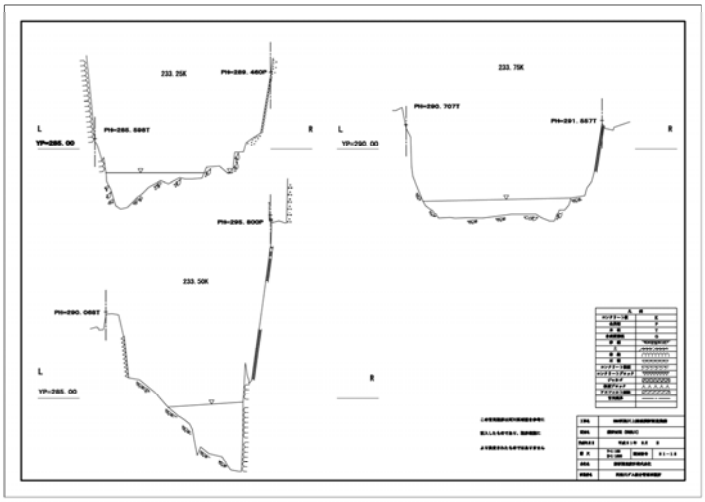
233.25K
PH=289.480P
PH=286.598T
L
YP=286.00
R
L
YP=290.00
R
233.75K
PH=290.707T
PH=291.557T
PH=295.600P
233.50K
PH=290.068T
L
YP=285.00
R

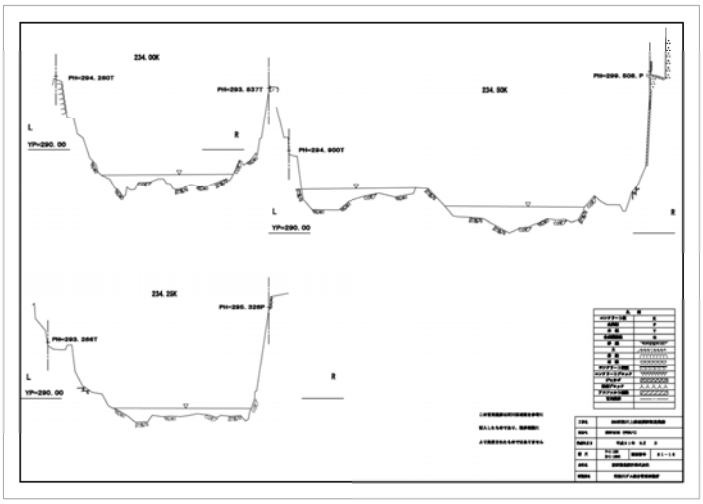
234.00K
PH=294.260T
PH=293.637T
L
YP=290.00
R
PH=294.900T
L
YP=290.00
R
234.50K
PH=299.508.P
234.25K
PH=295.326P
PH=293.264T
L
YP=290.00
R

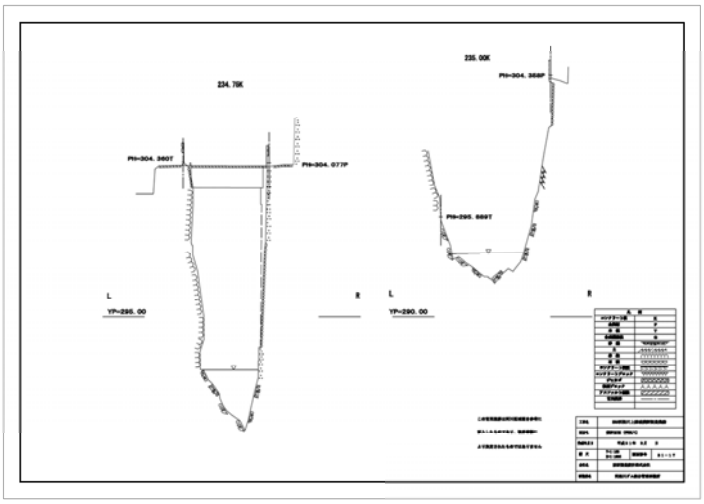
234.75K
PH=304.360T
PH=304.077P
L
YP=290.00
R
235.00K
PH=304.365P
PH=295.669T
L
YP=290.00
R

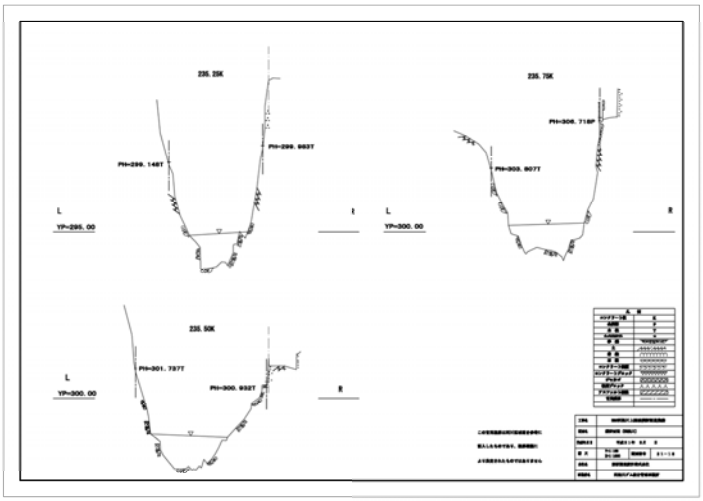
235.25K
PH=299.146T
PH=299.993T
L
YP=295.00
R
L
YP=300.00
R
235.75K
PH=306.718P
PH=303.907T
235.50K
PH=301.737T
PH=300.932T
L
YP=300.00
R

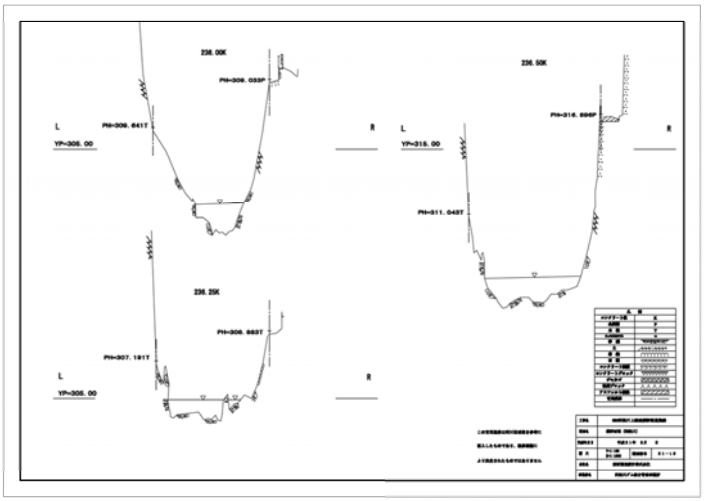
236.00K
PH=309.033P
PH=309.641T
L
YP=305.00
R
L
YP=315.00
R
236.50K
PH=316.696P
PH=311.045T
236.25K
PH=308.663T
PH=307.191T
L
YP=305.00
R

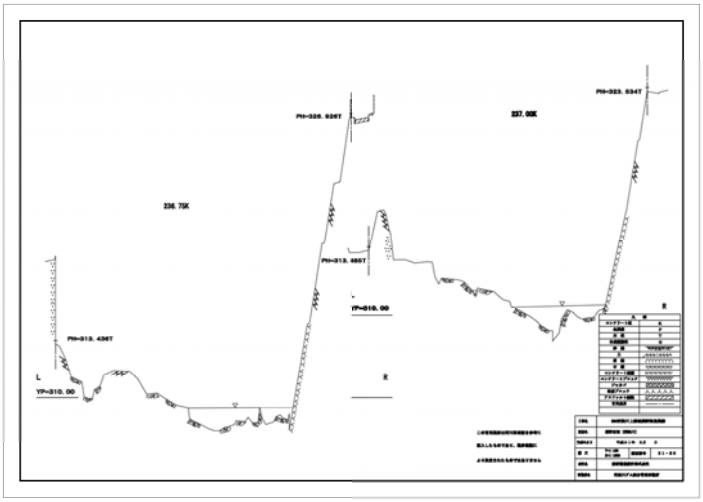
PH=326.926T
237.00K
PH=323.534T
236.75K
PH=313.465T
YP=310.00
R
PH=313.436T
L
YP=310.00
R

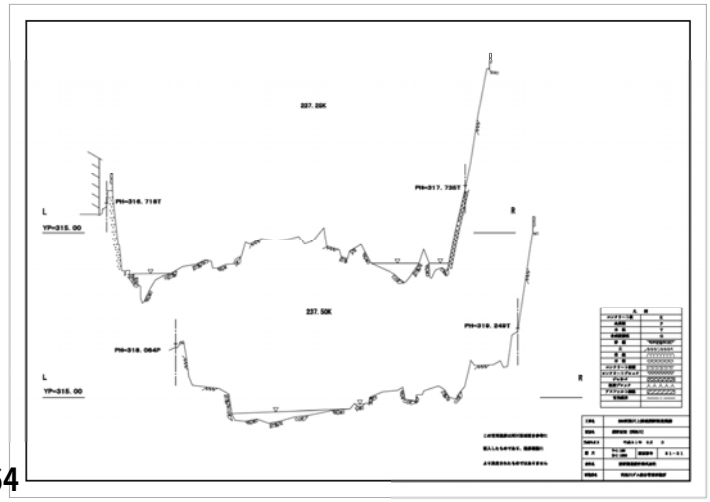
237.25K
PH=317.736T
PH=316.718T
L
YP=315.00
R
237.50K
PH=319.249T
PH=318.064P
L
YP=315.00
R

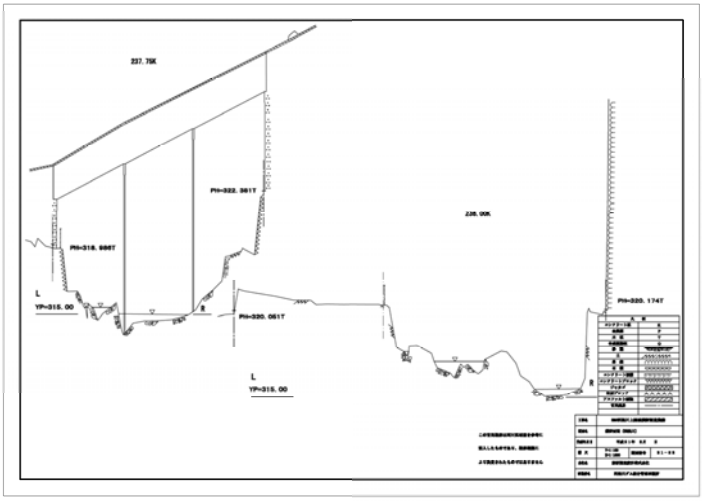
237.75K
PH=322.361T
PH=318.986T
L
YP=315.00
R
PH=320.061T
236.00K
PH=320.174T
L
YP=315.00
R

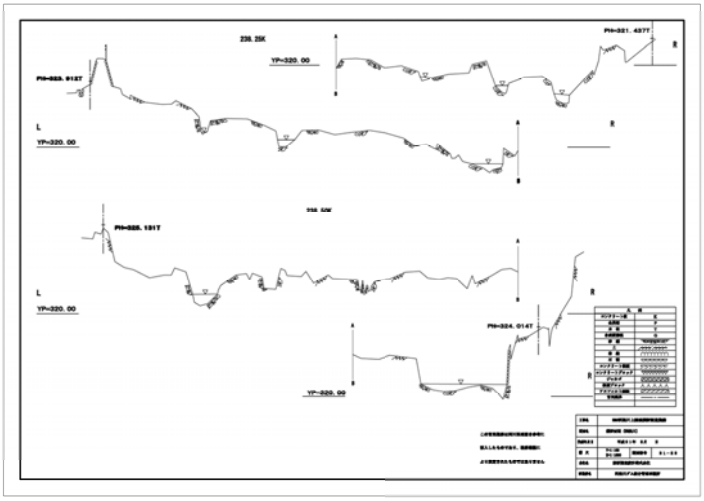
238.25K
YP=320.00
PH=321.437T
PH=323.912T
L
YP=320.00
R
PH=325.191T
L
YP=320.00
R
PH=324.014T
YP=320.00

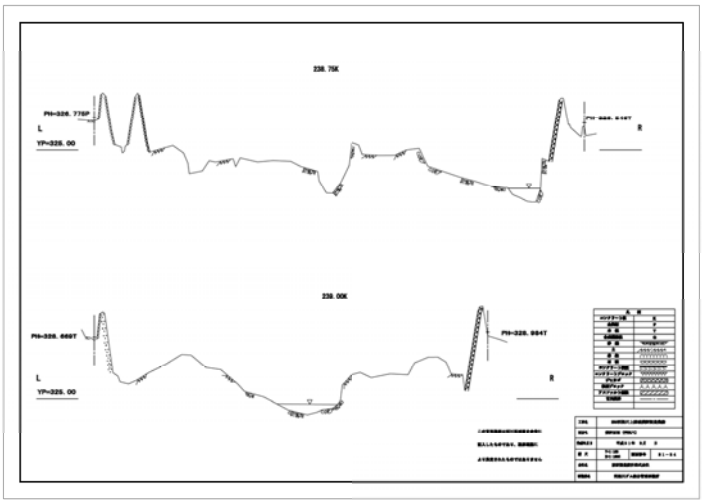
238.75K
PH=326.775P
L
YP=325.00
R
239.00K
PH=329.469T
PH=328.994T
L
YP=325.00
R

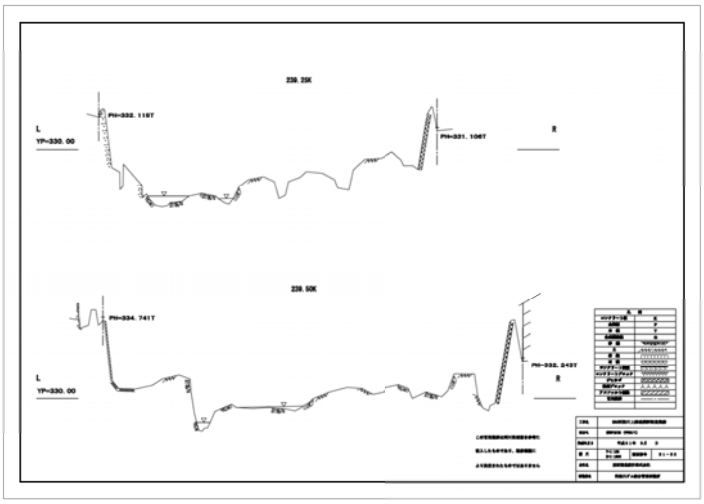
239.25K
PH=332.115T
L
YP=330.00
PH=331.106T
R
239.50K
PH=334.741T
PH=332.243T
L
YP=330.00
R

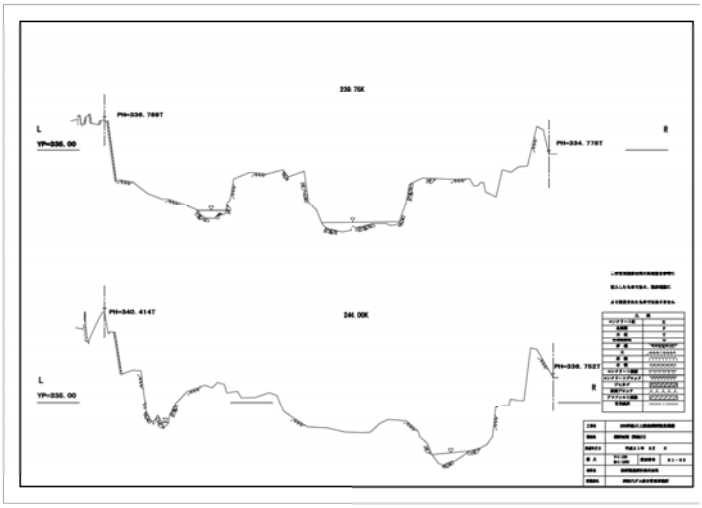
239.75K
PH=336.799T
L
YP=335.00
PH=334.778T
R
240.00K
PH=340.414T
PH=336.752T
L
YP=335.00
R

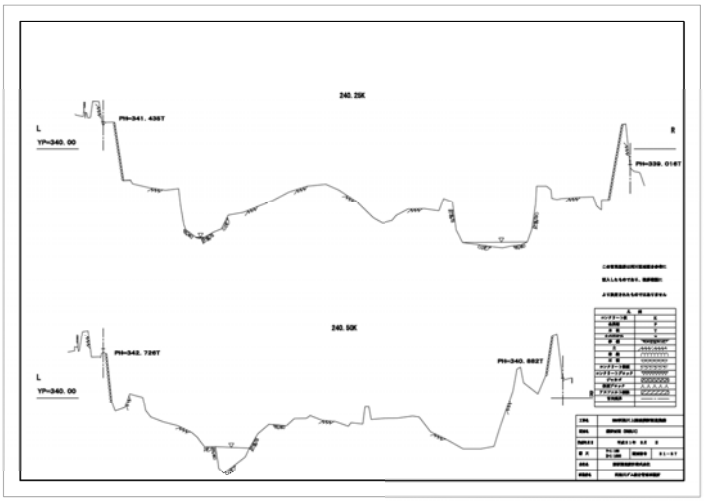
240.25K
PH=341.435T
L
YP=340.00
R
PH=339.016T
240.50K
PH=342.726T
PH=340.882T
L
YP=340.00
R

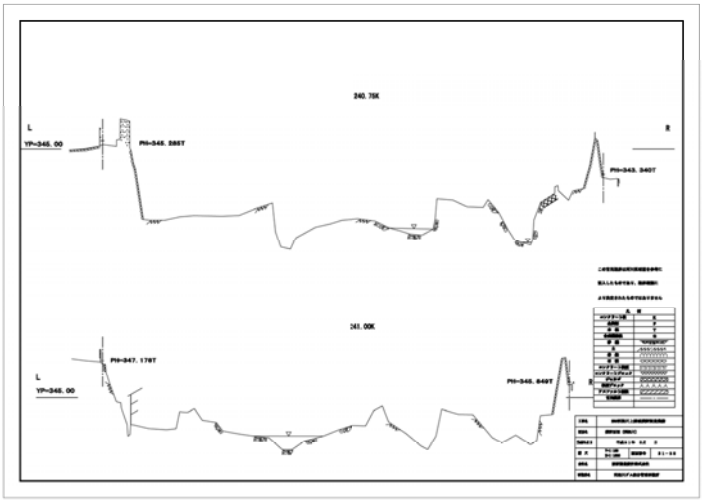
240.75K
L
YP=345.00
PH=345.286T
R
PH=343.340T
241.00K
PH=347.179T
L
YP=345.00
PH=345.849T

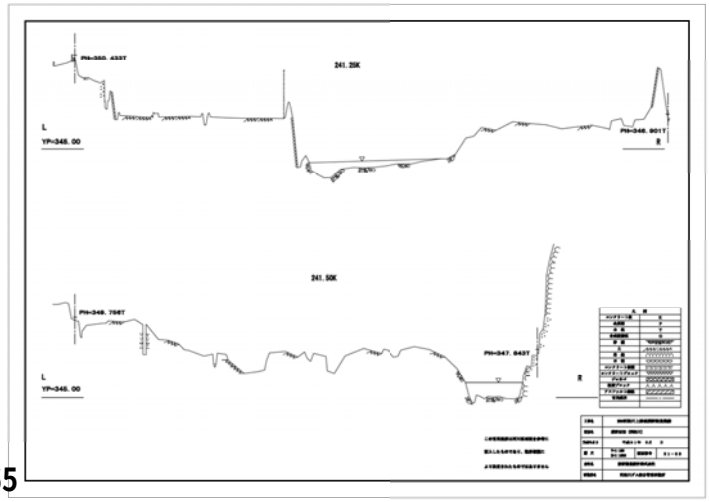
PH=350.433T
241.25K
L
YP=345.00
PH=348.901T
R
241.50K
PH=349.794T
PH=347.843T
L
YP=345.00
R

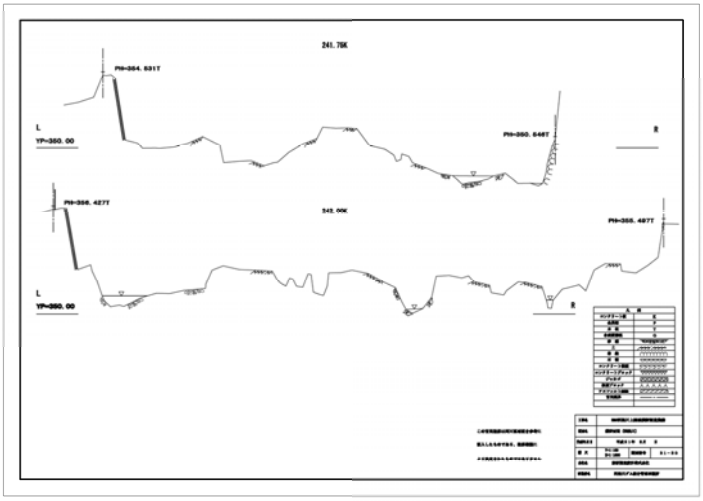
241.75K
PH=354.531T
L
YP=350.00
PH=350.546T
R
PH=356.427T
242.00K
PH=355.497T
L
YP=350.00
R

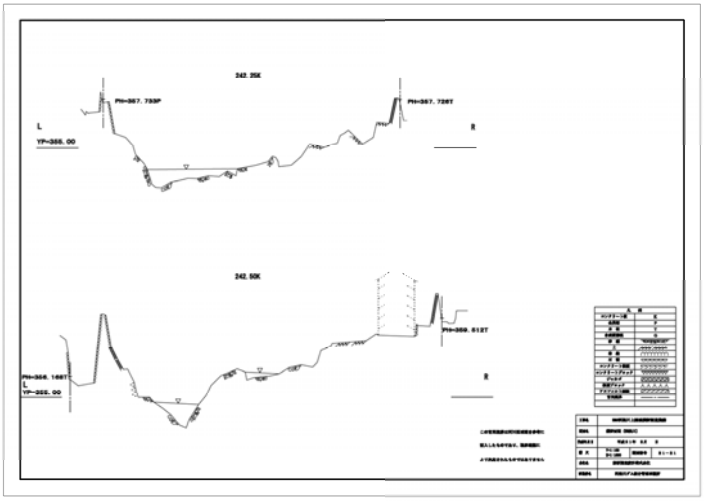
242.25K
PH=357.793P
PH=357.728T
L
YP=355.00
R
242.50K
PH=359.512T
PH=356.168T
L
YP=355.00
R

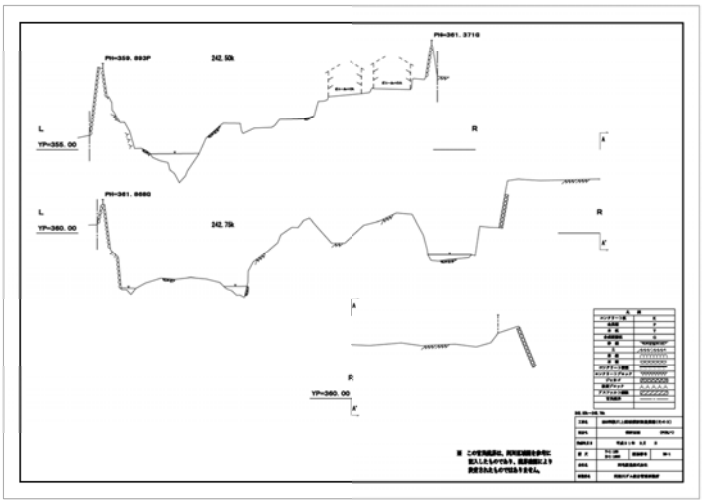
PH=361.371G
PH=359.893P
242.50k
L
YP=355.00
R
PH=361.868G
L
YP=360.00
242.75k
R
A
A'
R
YP=360.00

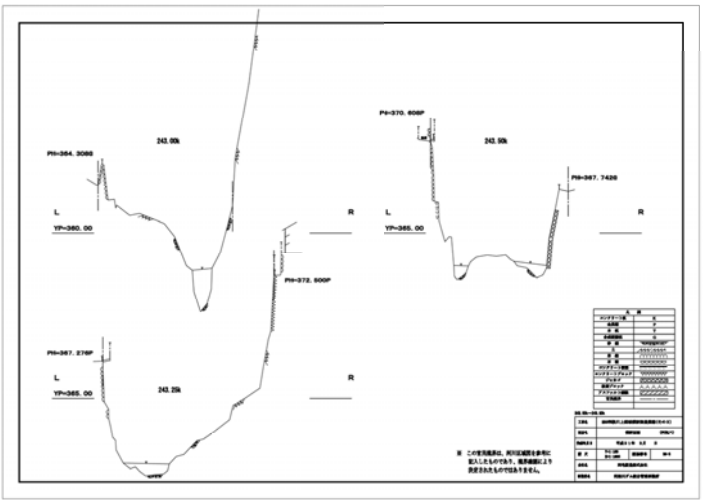
PH=370.608P
243.00k
PH=364.308G
L
YP=360.00
R
243.50k
PH=367.742G
L
YP=365.00
R
PH=372.500P
PH=367.276P
L
YP=365.00
243.25k
R

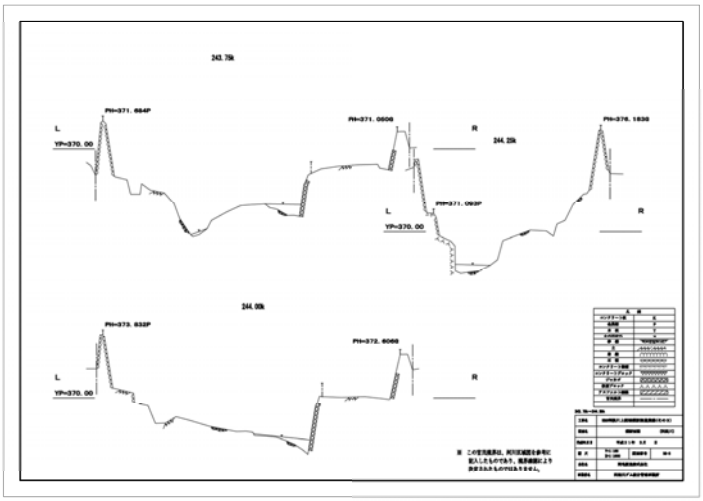
243.75k
PH=371.664P
L
YP=370.00
PH=371.060G
R
PH=376.183G
244.25k
PH=371.092P
L
YP=370.00
R
244.00k
PH=373.832P
PH=372.606G
L
YP=370.00
R

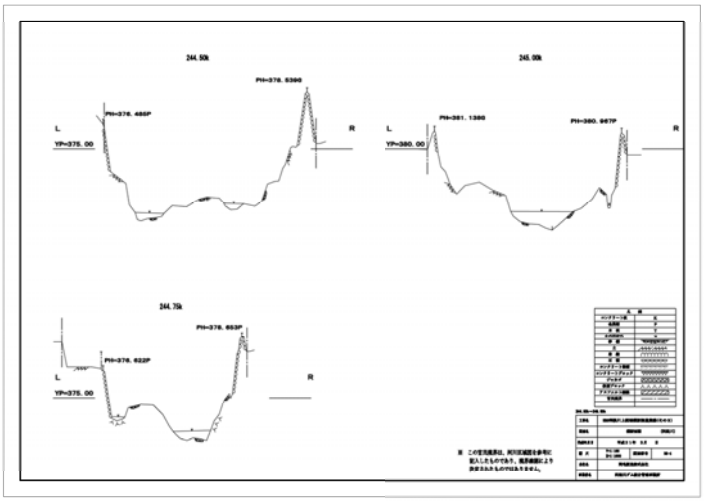
244.50k
PH=376.539G
PH=376.465P
L
YP=375.00
R
245.00k
PH=381.138G
PH=380.967P
L
YP=380.00
R
244.75k
PH=376.653P
PH=376.622P
L
YP=375.00
R

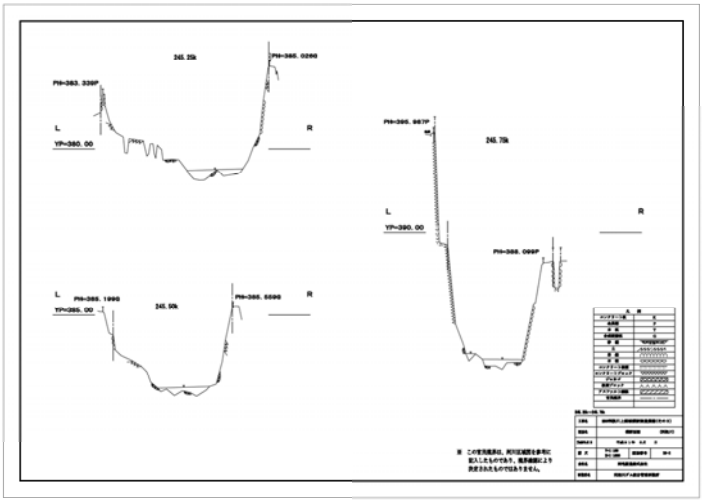
245.25k
PH=385.026G
PH=383.339P
L
YP=380.00
R
PH=385.987P
246.75k
L
YP=390.00
R
PH=386.099P
L
PH=383.199G
YP=380.00
245.50k
PH=386.559G
R

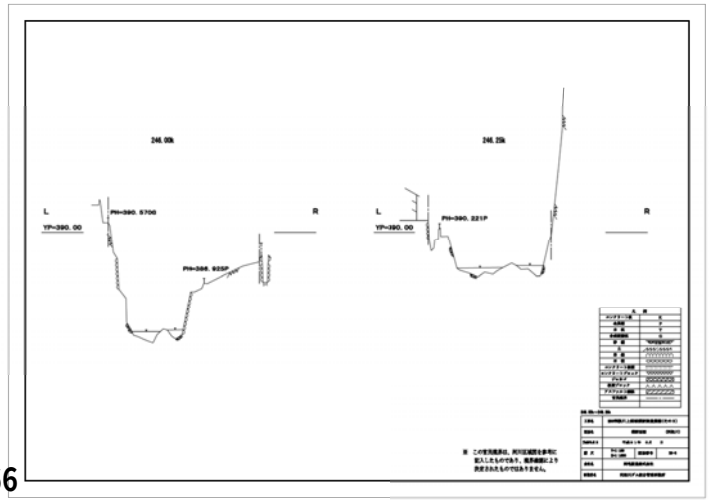
246.00k
L
YP=390.00
PH=390.570G
R
PH=386.925P
246.25k
L
YP=390.00
PH=390.221P
R

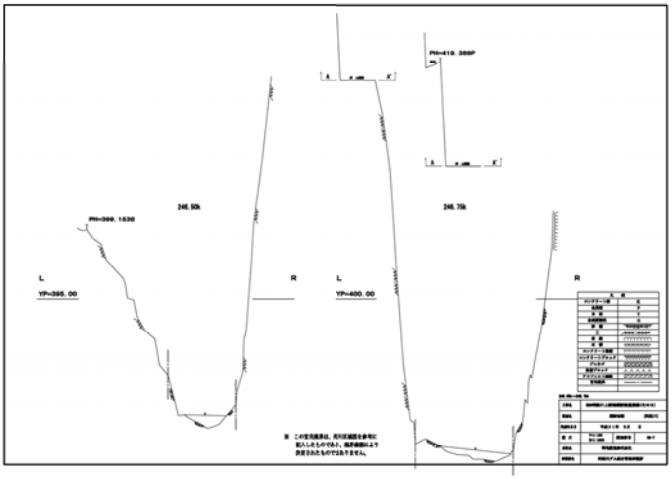
PH=399.153P
248.50k
L
YP=395.00
R
PH=419.389P
248.75k
L
YP=400.00
R

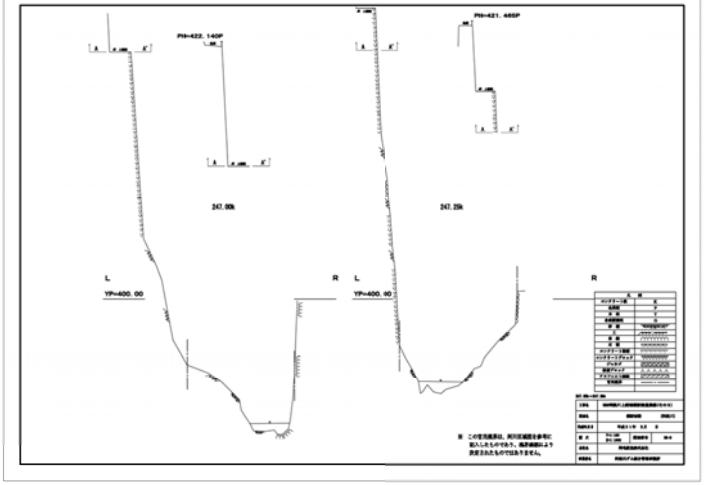
PH=422.140P
247.50k
L
YP=400.00
R
PH=421.465P
247.25k
L
YP=400.00
R

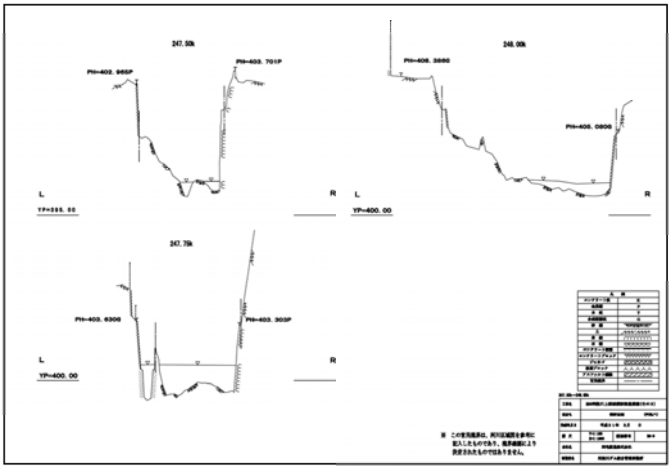
247.50k
PH=402.965P
PH=403.701P
L
YP=395.00
R
248.00k
PH=406.3890
PH=406.0806
L
YP=400.00
R
247.75k
PH=403.6306
PH=403.303P
L
YP=400.00
R

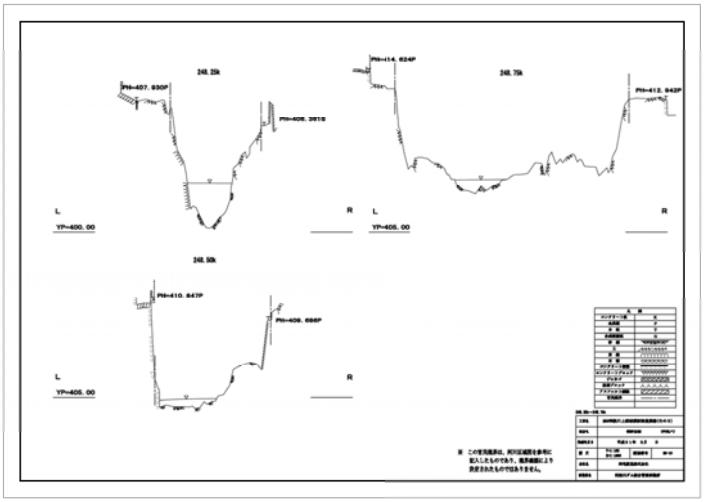
248.25k
PH=407.930P
PH=406.2610
L
YP=400.00
R
PH=414.624P
248.75k
PH=412.942P
L
YP=405.00
R
248.50k
PH=410.647P
PH=409.686P
L
YP=405.00
R


248.00k
PH=419.110P
PH=414.2810
L
YP=410.00
R
248.50k
PH=419.733ﾍﾞﾝﾁ
PH=417.930P
L
YP=415.00
R
248.25k
PH=419.9940
PH=419.1820
L
YP=415.00
R

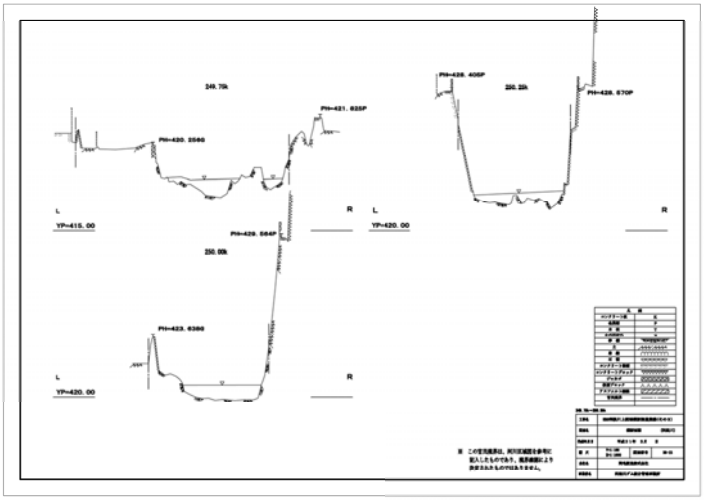
249.75k
PH=421.825P
PH=420.2546
L
YP=415.00
R
PH=428.405P
250.25k
PH=426.670P
L
YP=420.00
R
250.00k
PH=429.564P
PH=423.6360
L
YP=420.00
R

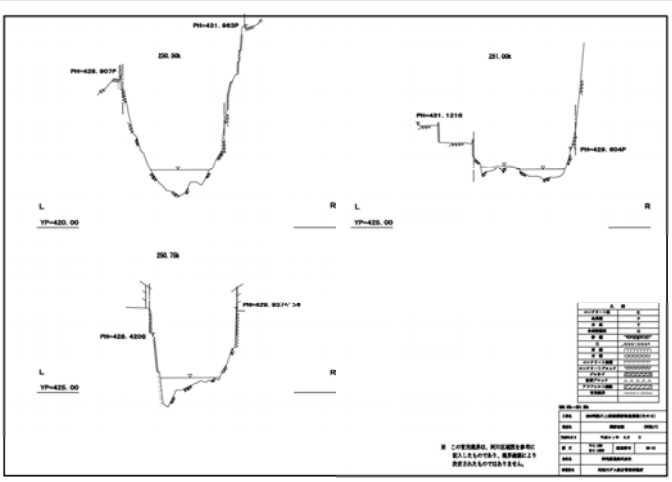
PH=431.963P
250.50k
PH=428.907P
L
YP=420.00
R
251.00k
PH=431.1210
PH=429.604P
L
YP=425.00
R
250.75k
PH=429.932ﾍﾞﾝﾁ
PH=428.4206
L
YP=425.00
R

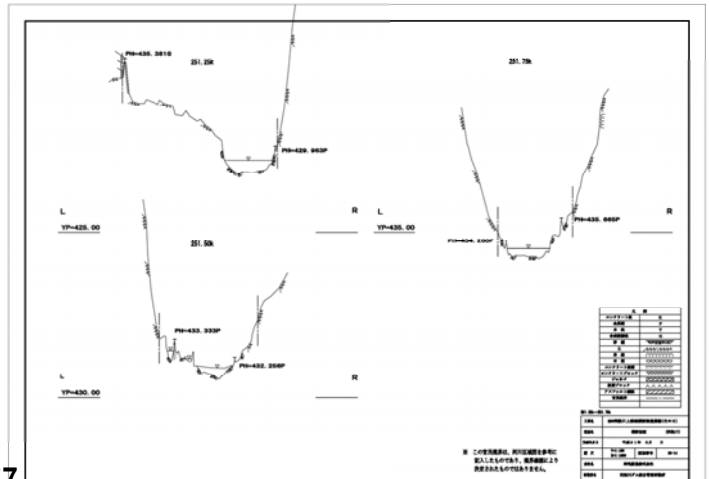
PH=435.381P
251.25k
PH=429.963P
L
YP=425.00
R
251.75k
PH=435.665P
L
YP=435.00
R
251.50k
PH=433.333P
PH=432.256P
L
YP=430.00
R


252.0k
PH=439.930P
PH=437.041P
L
YP=435.00
R
252.5k
PH=443.0226
PH=443.590P
L
YP=440.00
R
252.2k
PH=444.8925
PH=440.527P
L
YP=440.00
R


252.7k
PH=448.895P
PH=443.604P
L
YP=450.00
R
253.0k
PH=450.083P
PH=448.871P
L
YP=450.00
R

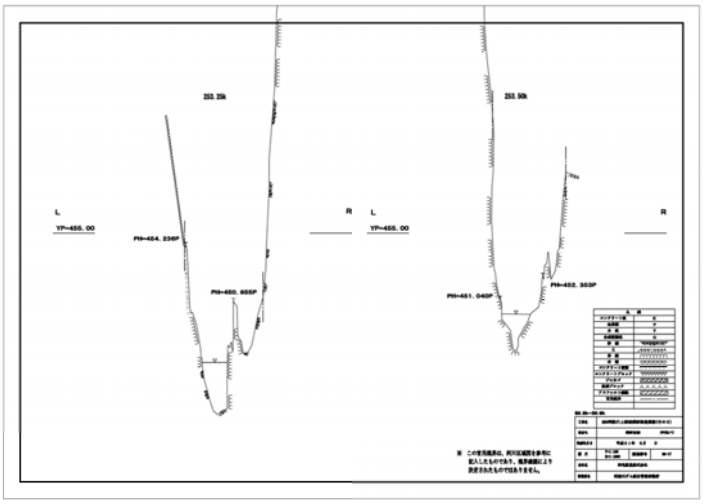
253.2k
PH=454.236P
PH=450.855P
L
YP=455.00
R
253.5k
PH=451.040P
PH=452.353P
L
YP=455.00
R

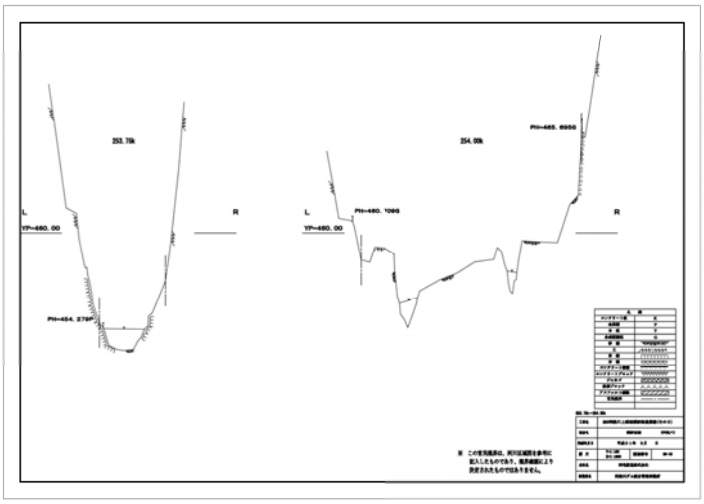
253.7k
PH=454.279P
L
YP=460.00
R
254.0k
PH=460.1090
PH=465.6956
L
YP=460.00
R

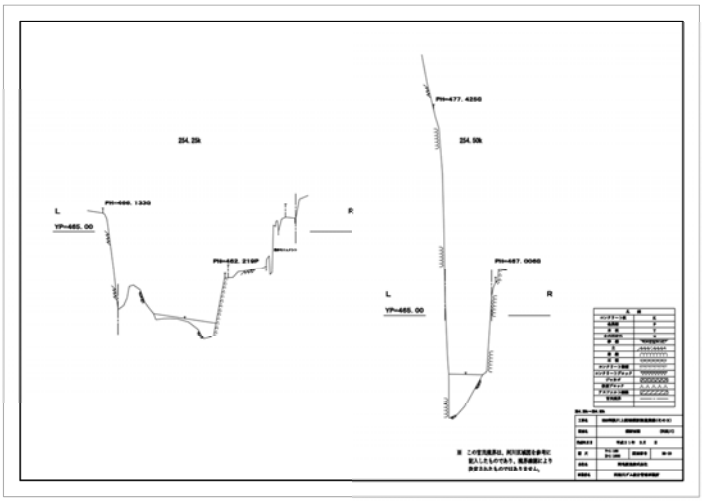
254.2k
PH=466.1330
PH=462.219P
L
YP=465.00
R
PH=477.4250
254.5k
PH=467.0060
L
YP=465.00
R

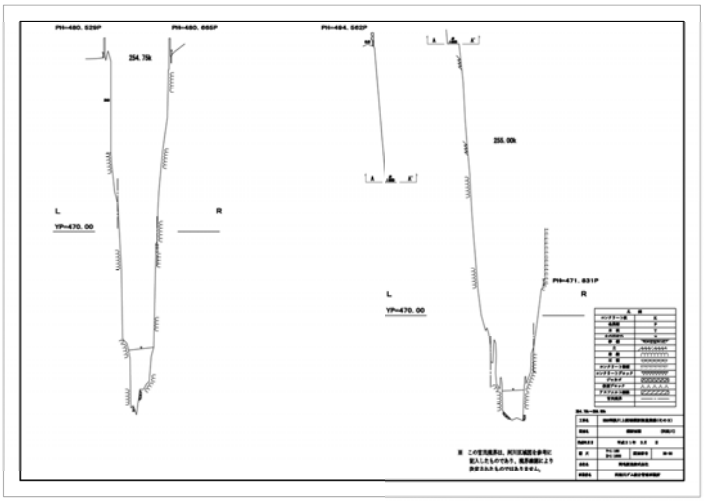
PH=460.529P
PH=460.665P
PH=464.562P
254.7k
L
YP=470.00
R
255.0k
PH=471.831P
L
YP=470.00
R

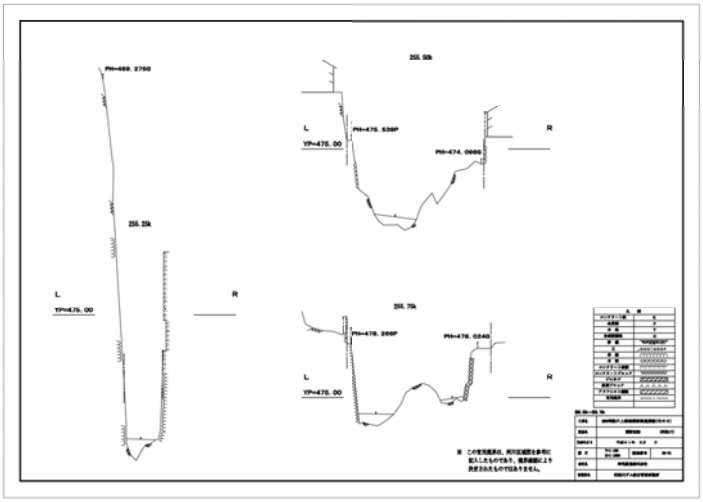
PH=469.2750
255.2k
L
YP=475.00
R
255.5k
PH=470.539P
PH=474.0660
L
YP=475.00
R
255.7k
PH=470.206P
PH=476.0245
L
YP=475.00
R

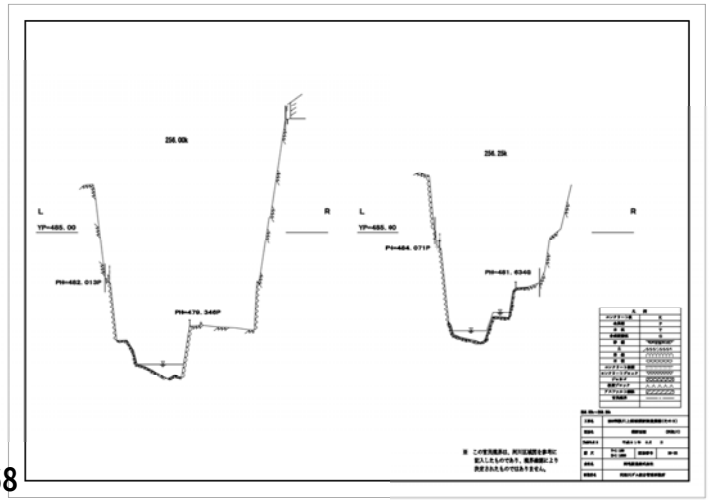
256.0k
PH=482.013P
PH=479.345P
L
YP=485.00
R
256.2k
PH=484.071P
PH=481.6340
L
YP=485.90
R

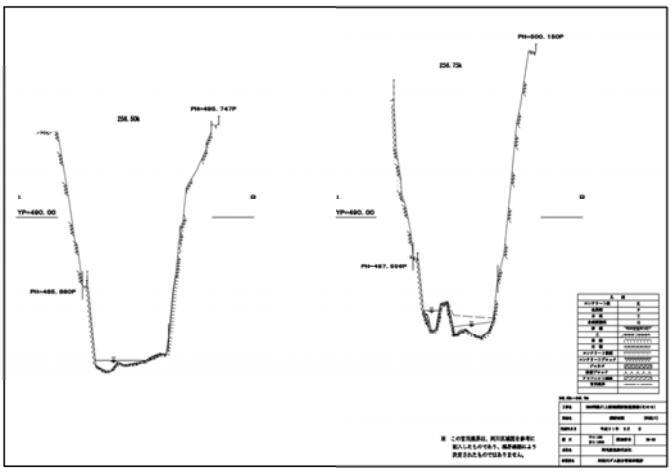
256.50k
256.75k
PH=495.747P
PH=500.150P
YP=490.00
YP=490.00
PH=495.985P
PH=497.000P


257.00k
257.25k
PH=497.524P
PH=492.3410
PH=494.577P
PH=495.7790
YP=495.00
YP=495.00

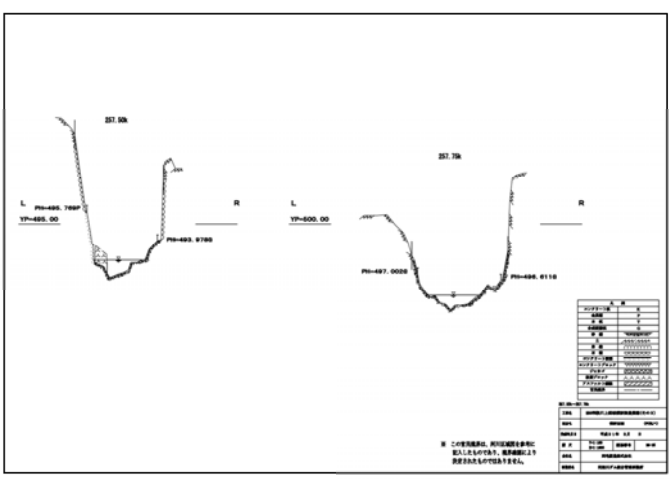
257.50k
257.75k
PH=495.769P
YP=495.00
PH=493.9780
YP=500.00
PH=497.0038
PH=496.6110

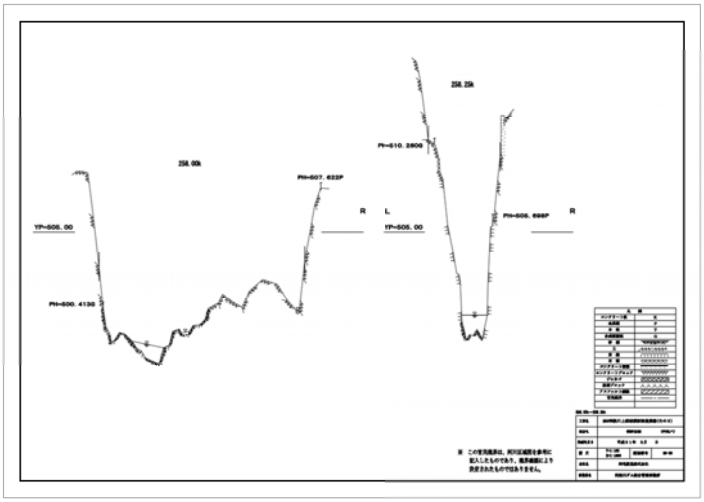
258.00k
258.25k
PH=507.622P
PH=510.2606
YP=505.00
YP=505.00
PH=500.4130
PH=505.698P

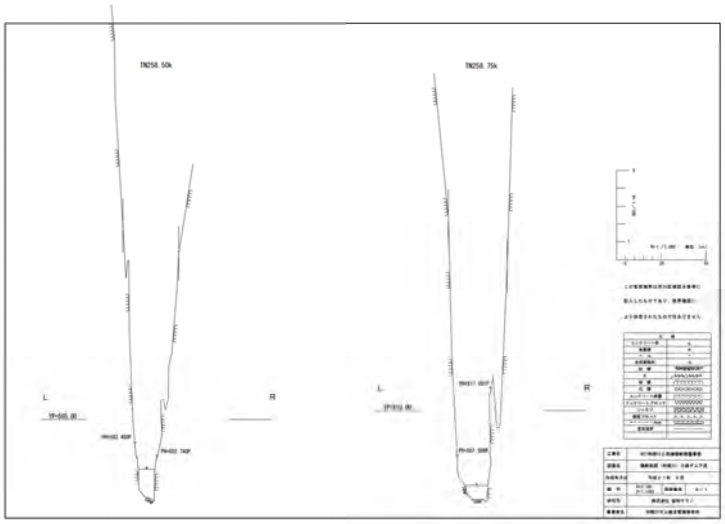
TN258.50k
TN258.75k

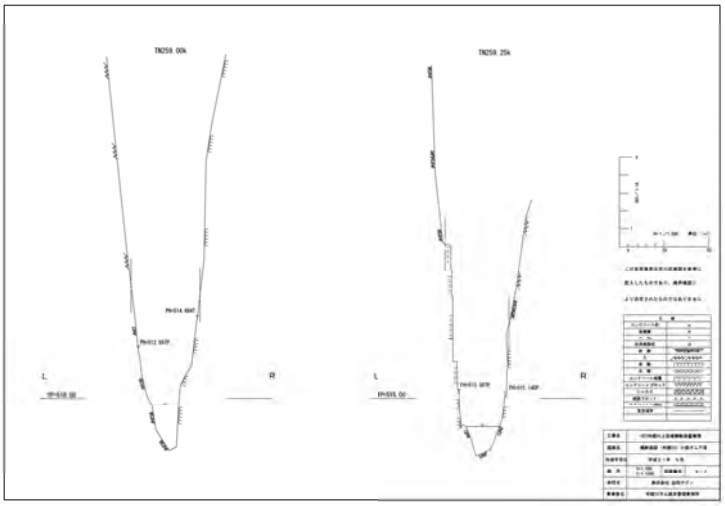
TN259.00k
TN259.25k


TN259.50k
TN259.75k


TN260.00k
TN260.25k

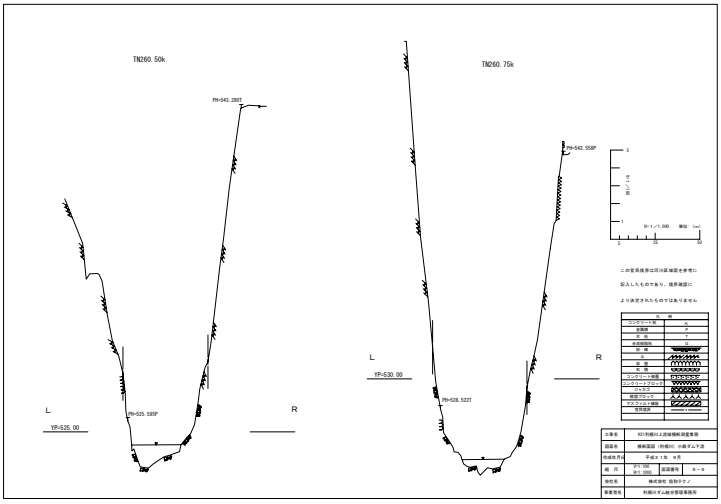
TN260.50k
PH-543.388T
PH-525.595P
L
YP-525.00
R
TN260.75k
PH-542.558P
PH-538.522T
L
YP-530.00
R
S
1
縮尺1/10
S=1/1,000 単位:(m)
0 25 50
この官民境界は河川区域図を参考に
記入したものであり、境界確認に
より決定されたものではありません
凡 例
コンクリート柱 K
伐採線 P
木 柵 T
金網柵防 G
柵 類
石 垣
擁 壁
コンクリート擁壁
コンクリートブロック
ハ ッ ス
樹脂ブロック
アスファルト舗装
官民境界
工事名 KII利根川上流域横断測量業務
図面名 横断面図（利根川）小島ダム下流
作成年月日 平成27年 9月
縮 尺 V:1/100 H:1/1000 図面番号 キ－８
会社名 株式会社 協和ドラノ
事業者名 利根川ダム総合管理事務所

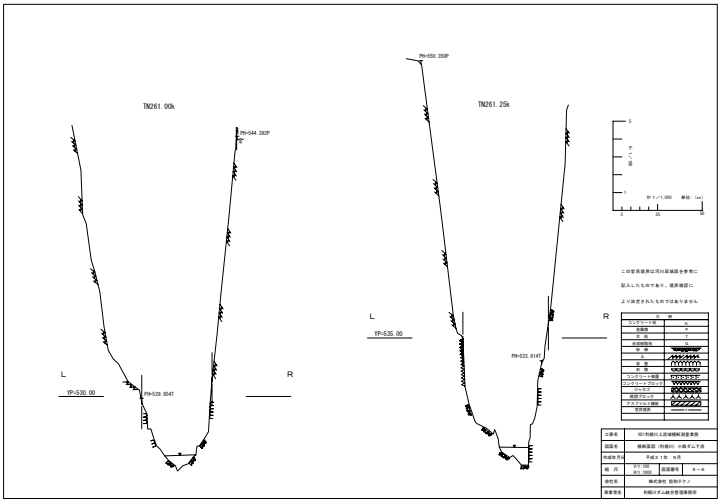
TN261.00k
PH-544.382P
L
YP-530.00
PH-529.854T
R
TN261.25k
PH-550.359P
PH-533.614T
L
YP-535.00
R
S
1
縮尺1/10
S=1/1,000 単位:(m)
0 25 50
この官民境界は河川区域図を参考に
記入したものであり、境界確認に
より決定されたものではありません
凡 例
コンクリート柱 K
伐採線 P
木 柵 T
金網柵防 G
柵 類
石 垣
擁 壁
コンクリート擁壁
コンクリートブロック
ハ ッ ス
樹脂ブロック
アスファルト舗装
官民境界
工事名 KII利根川上流域横断測量業務
図面名 横断面図（利根川）小島ダム下流
作成年月日 平成27年 9月
縮 尺 V:1/100 H:1/1000 図面番号 キ－９
会社名 株式会社 協和ドラノ
事業者名 利根川ダム総合管理事務所

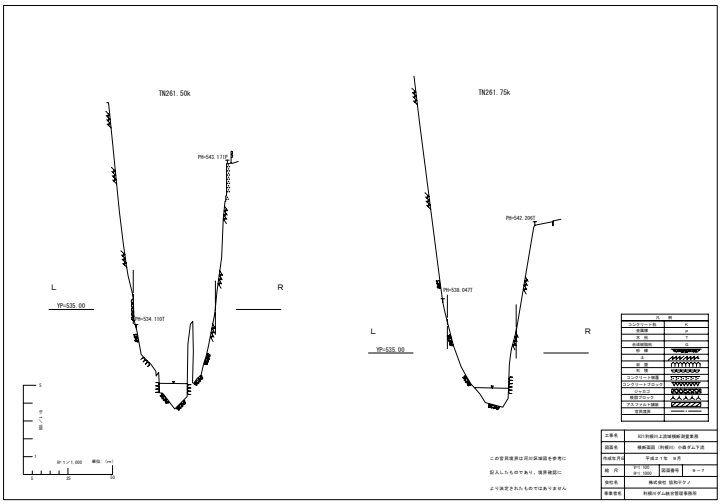
TN261.50k
PH-543.171P
L
YP-535.00
R
PH-534.110T
S
1
縮尺1/10
S=1/1,000 単位:(m)
0 25 50
TN261.75k
PH-542.206T
PH-538.047T
L
YP-535.00
R
この官民境界は河川区域図を参考に
記入したものであり、境界確認に
より決定されたものではありません
凡 例
コンクリート柱 K
伐採線 P
木 柵 T
金網柵防 G
柵 類
石 垣
擁 壁
コンクリート擁壁
コンクリートブロック
ハ ッ ス
樹脂ブロック
アスファルト舗装
官民境界
工事名 KII利根川上流域横断測量業務
図面名 横断面図（利根川）小島ダム下流
作成年月日 平成27年 9月
縮 尺 V:1/100 H:1/1000 図面番号 キ－７
会社名 株式会社 協和ドラノ
事業者名 利根川ダム総合管理事務所

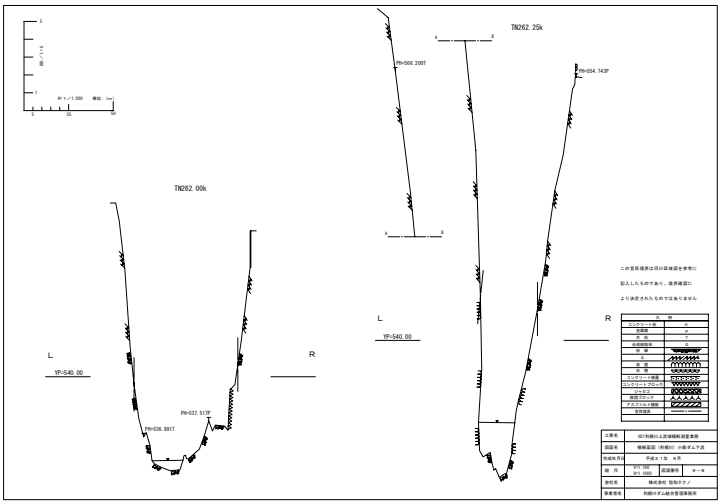
S
1
縮尺1/10
S=1/1,000 単位:(m)
0 25 50
TN262.25k
PH-566.200T
PH-554.343P
TN262.00k
L
YP-540.00
R
PH-537.517P
PH-536.891T
L
YP-540.00
R
この官民境界は河川区域図を参考に
記入したものであり、境界確認に
より決定されたものではありません
凡 例
コンクリート柱 K
伐採線 P
木 柵 T
金網柵防 G
柵 類
石 垣
擁 壁
コンクリート擁壁
コンクリートブロック
ハ ッ ス
樹脂ブロック
アスファルト舗装
官民境界
工事名 KII利根川上流域横断測量業務
図面名 横断面図（利根川）小島ダム下流
作成年月日 平成27年 9月
縮 尺 V:1/100 H:1/1000 図面番号 キ－８
会社名 株式会社 協和ドラノ
事業者名 利根川ダム総合管理事務所

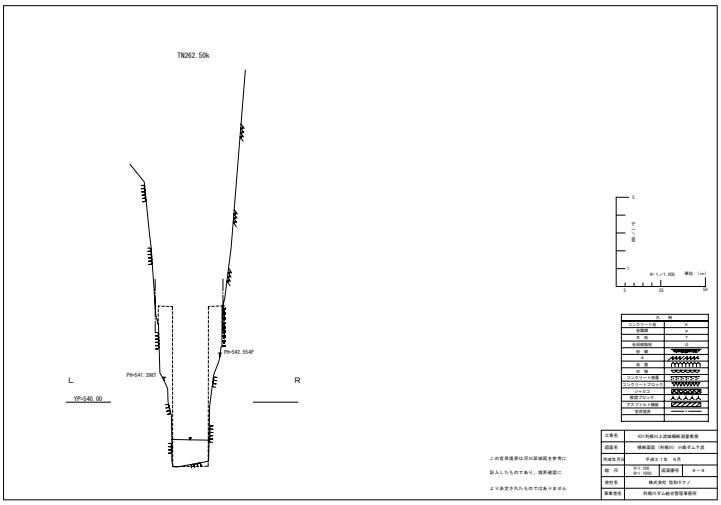
TN262.50k
PH-542.554P
PH-541.388T
L
YP-540.00
R
S
1
縮尺1/10
S=1/1,000 単位:(m)
0 25 50
凡 例
コンクリート柱 K
伐採線 P
木 柵 T
金網柵防 G
柵 類
石 垣
擁 壁
コンクリート擁壁
コンクリートブロック
ハ ッ ス
樹脂ブロック
アスファルト舗装
官民境界
この官民境界は河川区域図を参考に
記入したものであり、境界確認に
より決定されたものではありません
工事名 KII利根川上流域横断測量業務
図面名 横断面図（利根川）小島ダム下流
作成年月日 平成27年 9月
縮 尺 V:1/100 H:1/1000 図面番号 キ－９
会社名 株式会社 協和ドラノ
事業者名 利根川ダム総合管理事務所

19.00K

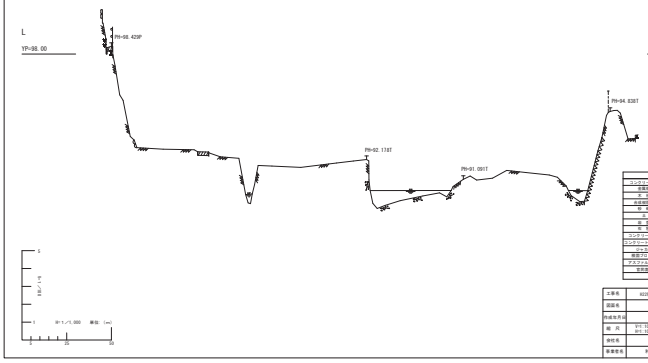

工事名	K22利根川上流域横断測量業務
図面名	横断面図（海川）
作成年月日	平成22年 1月 日
縮 尺	V:1:100 H:1:200 図面番号 1 / 46
委任者	株式会社 福岡重地
事業者名	利根川ダム統合管理事務所

19.50K



この空洞境界は河川区域図を参考に
記入したものであり、境界確認に
より決定されたものではありません

工事名	K22利根川上流域横断測量業務
図面名	横断面図（海川）
作成年月日	平成22年 1月 日
縮 尺	V:1:100 H:1:200 図面番号 2 / 46
委任者	株式会社 福岡重地
事業者名	利根川ダム統合管理事務所

19.83K

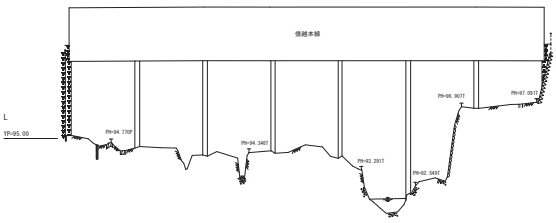

工事名	K22利根川上流域横断測量業務
図面名	横断面図（海川）
作成年月日	平成22年 1月 日
縮 尺	V:1:100 H:1:200 図面番号 3 / 46
委任者	株式会社 福岡重地
事業者名	利根川ダム統合管理事務所

19.87K

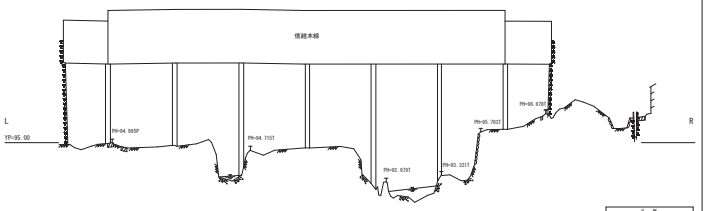

工事名	K22利根川上流域横断測量業務
図面名	横断面図（海川）
作成年月日	平成22年 1月 日
縮 尺	V:1:100 H:1:200 図面番号 4 / 46
委任者	株式会社 福岡重地
事業者名	利根川ダム統合管理事務所

19.90K

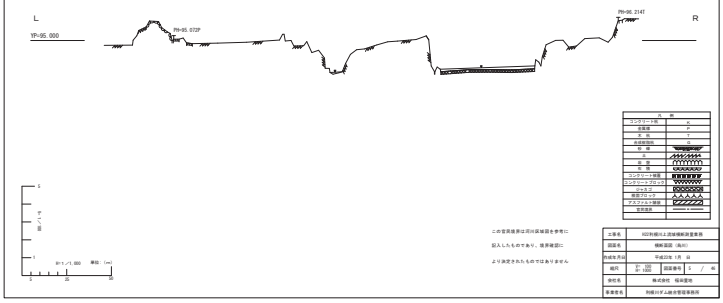

この空洞境界は河川区域図を参考に
記入したものであり、境界確認に
より決定されたものではありません

工事名	K22利根川上流域横断測量業務
図面名	横断面図（海川）
作成年月日	平成22年 1月 日
縮 尺	V:1:100 H:1:200 図面番号 5 / 46
委任者	株式会社 福岡重地
事業者名	利根川ダム統合管理事務所

20.00K

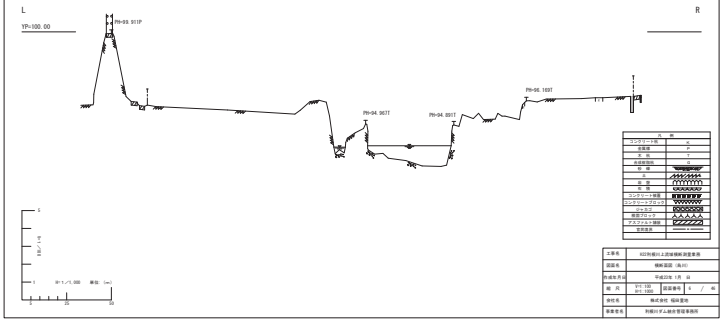

工事名	K22利根川上流域横断測量業務
図面名	横断面図（海川）
作成年月日	平成22年 1月 日
縮 尺	V:1:100 H:1:200 図面番号 6 / 46
委任者	株式会社 福岡重地
事業者名	利根川ダム統合管理事務所

20.25K

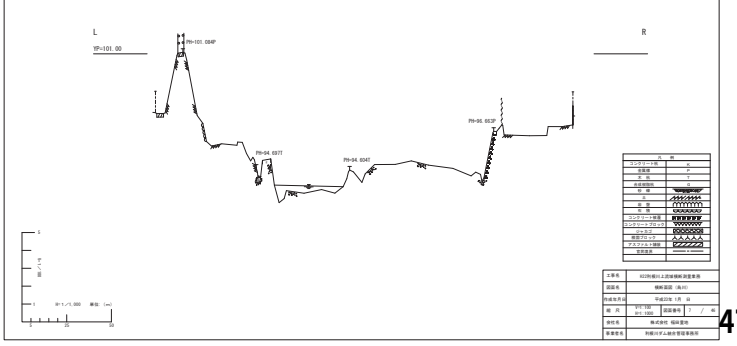

工事名	K22利根川上流域横断測量業務
図面名	横断面図（海川）
作成年月日	平成22年 1月 日
縮 尺	V:1:100 H:1:200 図面番号 7 / 46
委任者	株式会社 福岡重地
事業者名	利根川ダム統合管理事務所

20.50K

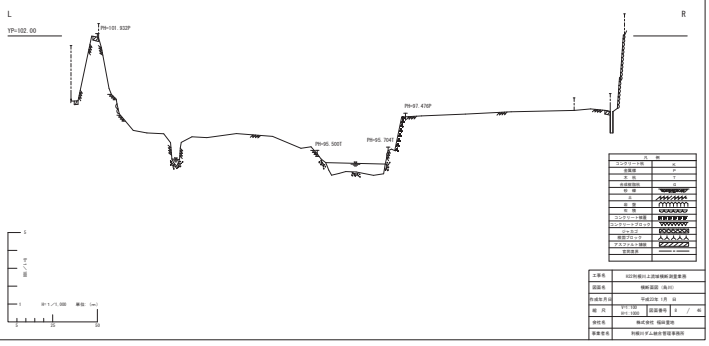

工事名	K22利根川上流域横断測量業務
図面名	横断面図（海川）
作成年月日	平成22年 1月 日
縮 尺	V:1:100 H:1:200 図面番号 8 / 46
委任者	株式会社 福岡重地
事業者名	利根川ダム統合管理事務所

21.00K

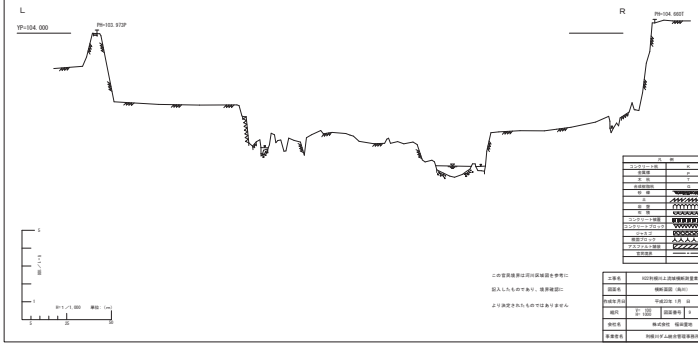

コンクリート版	A
金属標	P
木 柱	T
各種個別	
防 護	
土	
盛 土	
切 土	
コンクリート側溝	
コンクリートブロック	
ジャカゴ	
根固ブロック	
アスファルト側溝	
官民境界	

この官民境界は河川区域線を参考に
記入したものであり、境界確認に
より決定されたものではありません

工事名	KIZR利根川上流域横断測量業務
図面名	横断面図（海川）
作成年月日	平成22年 1月 日
縮尺	V=1/200 H=1/200 図面番号 9 / 46
会社名	株式会社 福栄重地
事業者名	利根川ダム統合管理事務所

21.43K

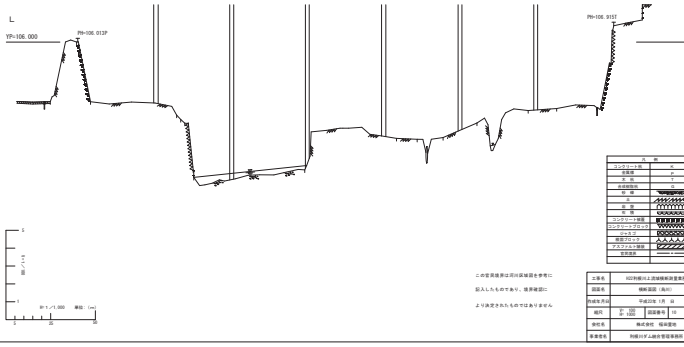

コンクリート版	A
金属標	P
木 柱	T
各種個別	
防 護	
土	
盛 土	
切 土	
コンクリート側溝	
コンクリートブロック	
ジャカゴ	
根固ブロック	
アスファルト側溝	
官民境界	

この官民境界は河川区域線を参考に
記入したものであり、境界確認に
より決定されたものではありません

工事名	KIZR利根川上流域横断測量業務
図面名	横断面図（海川）
作成年月日	平成22年 1月 日
縮尺	V=1/200 H=1/200 図面番号 10 / 46
会社名	株式会社 福栄重地
事業者名	利根川ダム統合管理事務所

21.50K



コンクリート版	A
金属標	P
木 柱	T
各種個別	
防 護	
土	
盛 土	
切 土	
コンクリート側溝	
コンクリートブロック	
ジャカゴ	
根固ブロック	
アスファルト側溝	
官民境界	

この官民境界は河川区域線を参考に
記入したものであり、境界確認に
より決定されたものではありません

工事名	KIZR利根川上流域横断測量業務
図面名	横断面図（海川）
作成年月日	平成22年 1月 日
縮尺	V=1/200 H=1/200 図面番号 11 / 46
会社名	株式会社 福栄重地
事業者名	利根川ダム統合管理事務所

22.00K

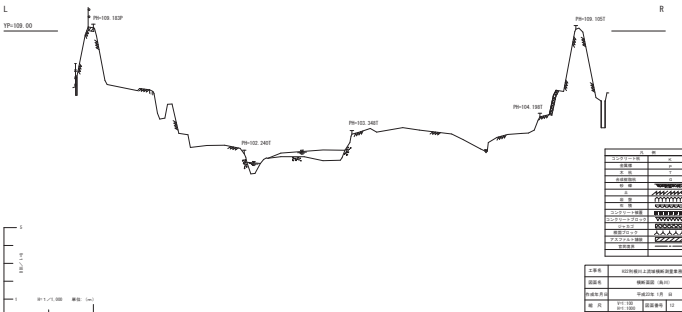

コンクリート版	A
金属標	P
木 柱	T
各種個別	
防 護	
土	
盛 土	
切 土	
コンクリート側溝	
コンクリートブロック	
ジャカゴ	
根固ブロック	
アスファルト側溝	
官民境界	

工事名	KIZR利根川上流域横断測量業務
図面名	横断面図（海川）
作成年月日	平成22年 1月 日
縮尺	V=1/200 H=1/200 図面番号 12 / 46
会社名	株式会社 福栄重地
事業者名	利根川ダム統合管理事務所

22.50K

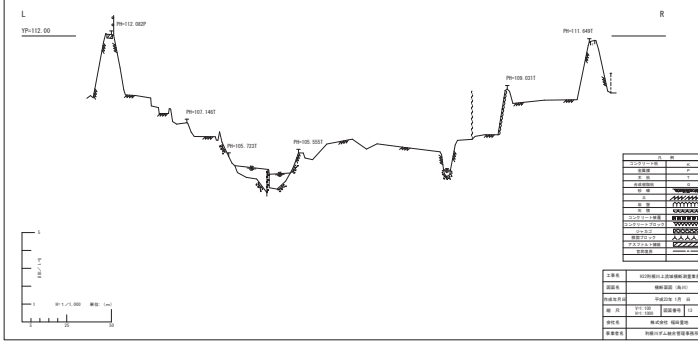

コンクリート版	A
金属標	P
木 柱	T
各種個別	
防 護	
土	
盛 土	
切 土	
コンクリート側溝	
コンクリートブロック	
ジャカゴ	
根固ブロック	
アスファルト側溝	
官民境界	

工事名	KIZR利根川上流域横断測量業務
図面名	横断面図（海川）
作成年月日	平成22年 1月 日
縮尺	V=1/200 H=1/200 図面番号 13 / 46
会社名	株式会社 福栄重地
事業者名	利根川ダム統合管理事務所

23.00K

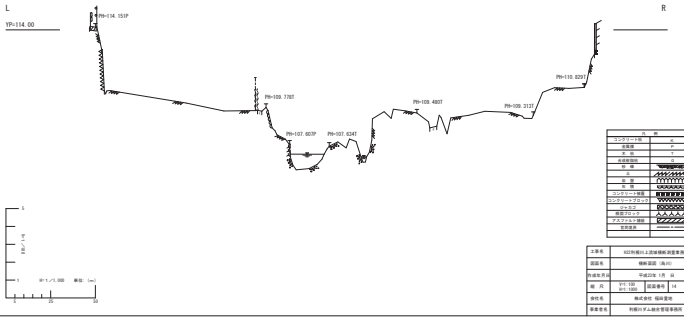

コンクリート版	A
金属標	P
木 柱	T
各種個別	
防 護	
土	
盛 土	
切 土	
コンクリート側溝	
コンクリートブロック	
ジャカゴ	
根固ブロック	
アスファルト側溝	
官民境界	

工事名	KIZR利根川上流域横断測量業務
図面名	横断面図（海川）
作成年月日	平成22年 1月 日
縮尺	V=1/200 H=1/200 図面番号 14 / 46
会社名	株式会社 福栄重地
事業者名	利根川ダム統合管理事務所

23.20K

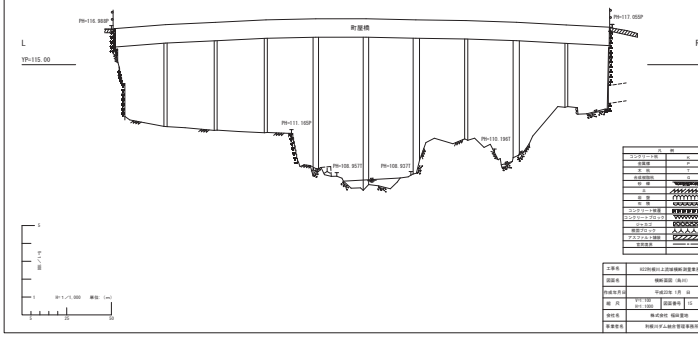

コンクリート版	A
金属標	P
木 柱	T
各種個別	
防 護	
土	
盛 土	
切 土	
コンクリート側溝	
コンクリートブロック	
ジャカゴ	
根固ブロック	
アスファルト側溝	
官民境界	

工事名	KIZR利根川上流域横断測量業務
図面名	横断面図（海川）
作成年月日	平成22年 1月 日
縮尺	V=1/200 H=1/200 図面番号 15 / 46
会社名	株式会社 福栄重地
事業者名	利根川ダム統合管理事務所

23.50K

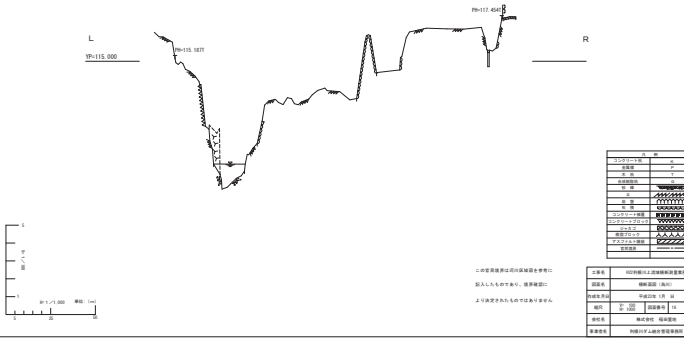

コンクリート版	A
金属標	P
木 柱	T
各種個別	
防 護	
土	
盛 土	
切 土	
コンクリート側溝	
コンクリートブロック	
ジャカゴ	
根固ブロック	
アスファルト側溝	
官民境界	

この官民境界は河川区域線を参考に
記入したものであり、境界確認に
より決定されたものではありません

工事名	KIZR利根川上流域横断測量業務
図面名	横断面図（海川）
作成年月日	平成22年 1月 日
縮尺	V=1/200 H=1/200 図面番号 16 / 46
会社名	株式会社 福栄重地
事業者名	利根川ダム統合管理事務所

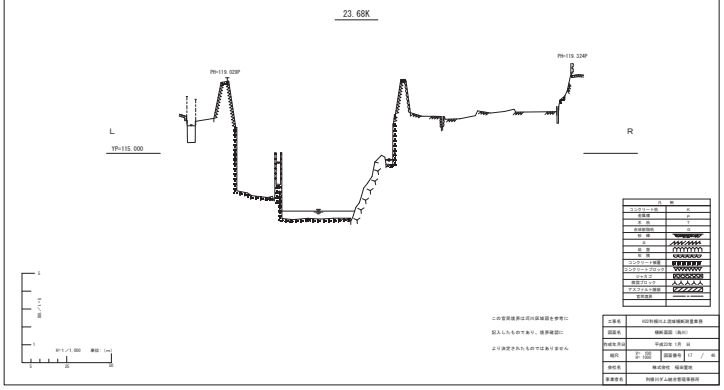
23.68K
PH=119.323P
PH=119.324P
L
YP=115.000
R

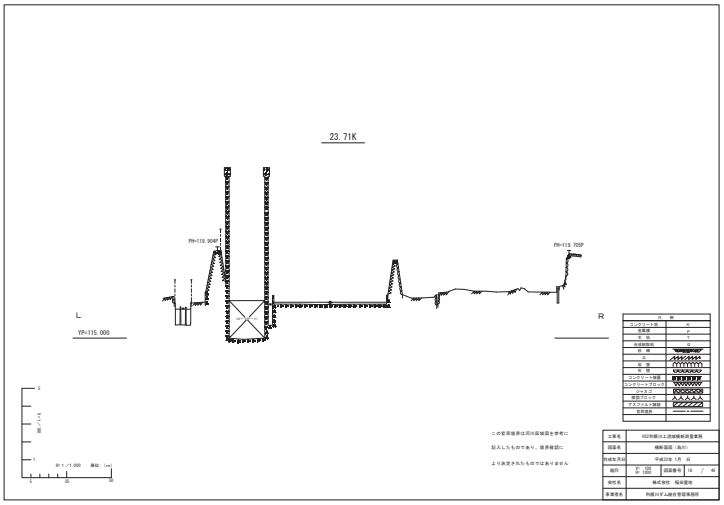
23.71K
PH=119.304P
PH=119.705P
L
YP=115.000
R

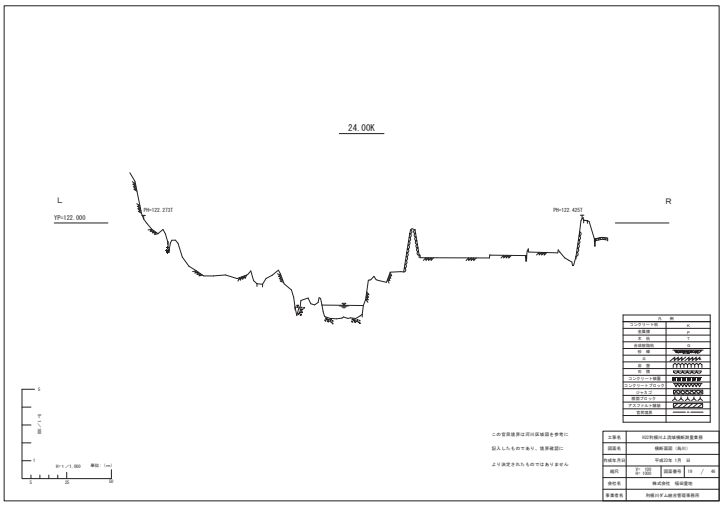
24.00K
L
YP=122.000
PH=122.273T
PH=122.425T
R

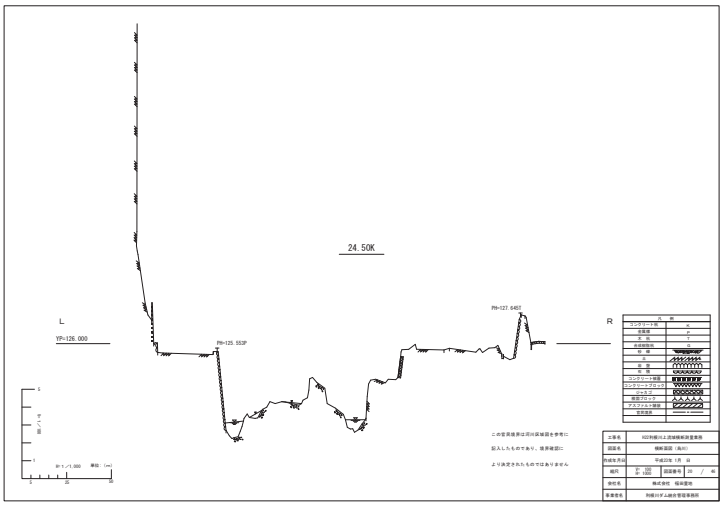
24.50K
L
YP=126.000
PH=125.553P
PH=127.545T
R

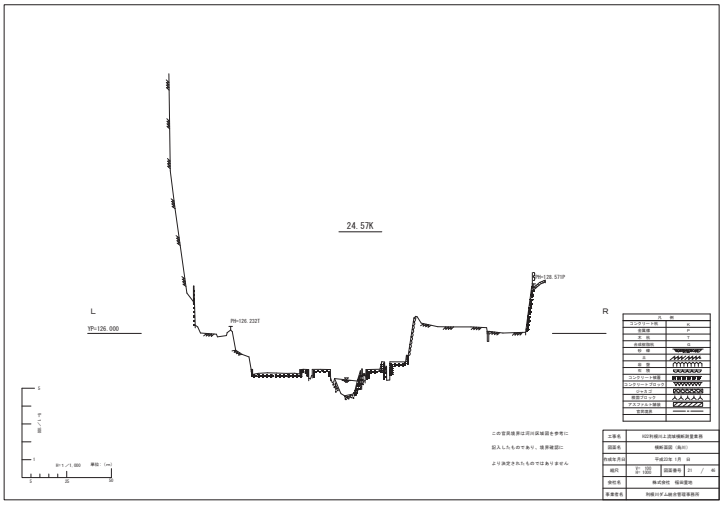
24.57K
L
YP=126.000
PH=126.232T
PH=129.571P
R

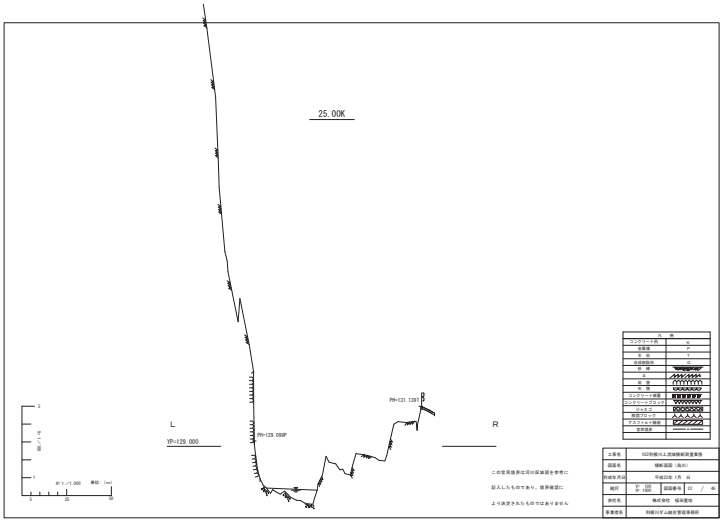
25.00K
L
YP=129.000
PH=129.099P
PH=131.139T
R

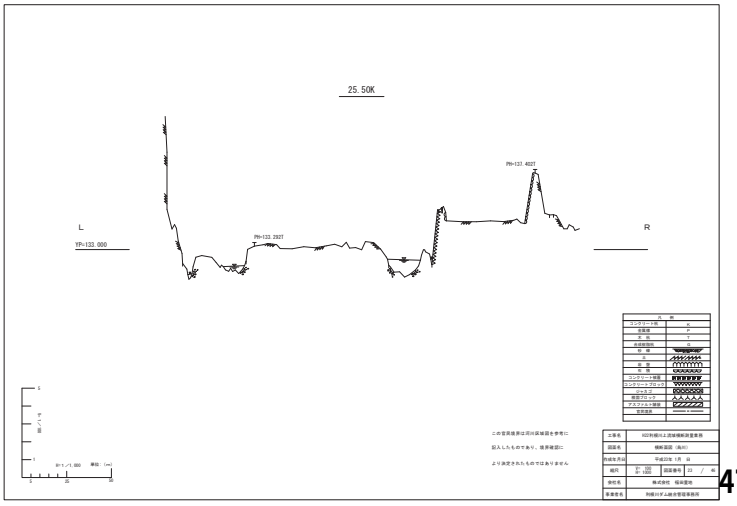
25.50K
L
YP=133.000
PH=133.292T
PH=137.402T
R

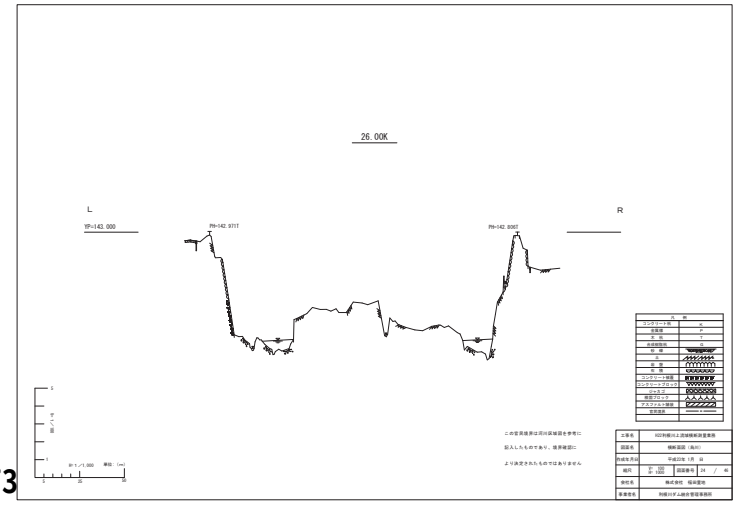
26.00K
L
YP=143.000
PH=142.971T
PH=142.806T
R

26.50K



凡例	
コンクリート版	A
金属版	P
木 版	T
各種版面	
軟 棚	
土	
岩 盤	
砂 地	
コンクリート側面	
コンクリートブロック	
ジャカゴ	
根固ブロック	
アスファルト側面	
官民境界	

この官民境界は河川区域線を参考に
記入したものであり、境界確定に
より決定されたものではありません

工事名	KIZ利根川上流域横断測量業務
図面名	横断面図（海外）
作成年月日	平成23年 1月 日
縮尺	H= 1/100 V= 1/100 図面番号 25 / 46
会社名	株式会社 福栄重地
事業者名	利根川下人総合管理事務所

26.51K

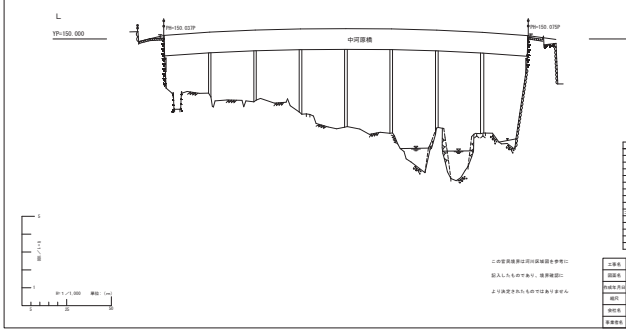

凡例	
コンクリート版	A
金属版	P
木 版	T
各種版面	
軟 棚	
土	
岩 盤	
砂 地	
コンクリート側面	
コンクリートブロック	
ジャカゴ	
根固ブロック	
アスファルト側面	
官民境界	

この官民境界は河川区域線を参考に
記入したものであり、境界確定に
より決定されたものではありません

工事名	KIZ利根川上流域横断測量業務
図面名	横断面図（海外）
作成年月日	平成23年 1月 日
縮尺	H= 1/100 V= 1/100 図面番号 26 / 46
会社名	株式会社 福栄重地
事業者名	利根川下人総合管理事務所

27.00K



凡例	
コンクリート版	A
金属版	P
木 版	T
各種版面	
軟 棚	
土	
岩 盤	
砂 地	
コンクリート側面	
コンクリートブロック	
ジャカゴ	
根固ブロック	
アスファルト側面	
官民境界	

この官民境界は河川区域線を参考に
記入したものであり、境界確定に
より決定されたものではありません

工事名	KIZ利根川上流域横断測量業務
図面名	横断面図（海外）
作成年月日	平成23年 1月 日
縮尺	H= 1/100 V= 1/100 図面番号 27 / 46
会社名	株式会社 福栄重地
事業者名	利根川下人総合管理事務所

27.50K

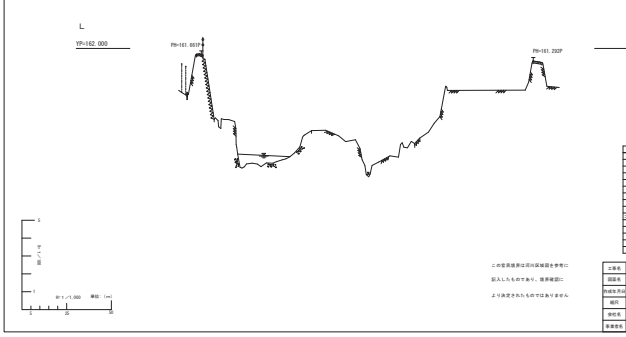

凡例	
コンクリート版	A
金属版	P
木 版	T
各種版面	
軟 棚	
土	
岩 盤	
砂 地	
コンクリート側面	
コンクリートブロック	
ジャカゴ	
根固ブロック	
アスファルト側面	
官民境界	

この官民境界は河川区域線を参考に
記入したものであり、境界確定に
より決定されたものではありません

工事名	KIZ利根川上流域横断測量業務
図面名	横断面図（海外）
作成年月日	平成23年 1月 日
縮尺	H= 1/100 V= 1/100 図面番号 28 / 46
会社名	株式会社 福栄重地
事業者名	利根川下人総合管理事務所

27.55K

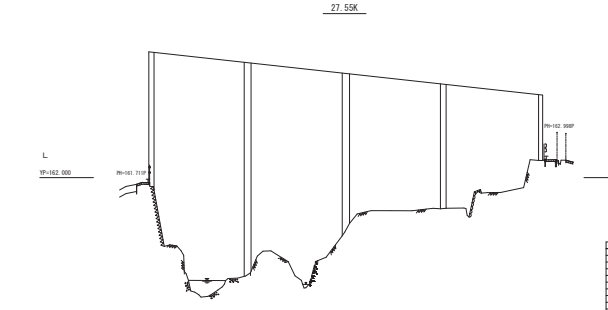

凡例	
コンクリート版	A
金属版	P
木 版	T
各種版面	
軟 棚	
土	
岩 盤	
砂 地	
コンクリート側面	
コンクリートブロック	
ジャカゴ	
根固ブロック	
アスファルト側面	
官民境界	

この官民境界は河川区域線を参考に
記入したものであり、境界確定に
より決定されたものではありません

工事名	KIZ利根川上流域横断測量業務
図面名	横断面図（海外）
作成年月日	平成23年 1月 日
縮尺	H= 1/100 V= 1/100 図面番号 29 / 46
会社名	株式会社 福栄重地
事業者名	利根川下人総合管理事務所

28.00K

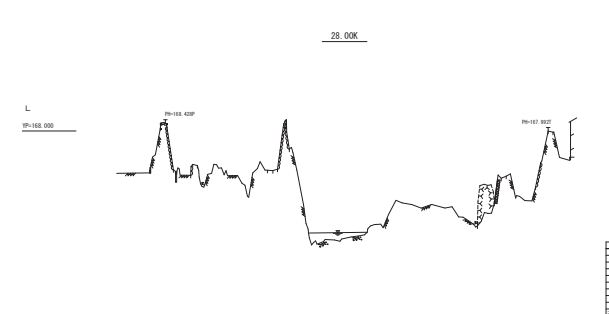

凡例	
コンクリート版	A
金属版	P
木 版	T
各種版面	
軟 棚	
土	
岩 盤	
砂 地	
コンクリート側面	
コンクリートブロック	
ジャカゴ	
根固ブロック	
アスファルト側面	
官民境界	

この官民境界は河川区域線を参考に
記入したものであり、境界確定に
より決定されたものではありません

工事名	KIZ利根川上流域横断測量業務
図面名	横断面図（海外）
作成年月日	平成23年 1月 日
縮尺	H= 1/100 V= 1/100 図面番号 30 / 46
会社名	株式会社 福栄重地
事業者名	利根川下人総合管理事務所

28.50K

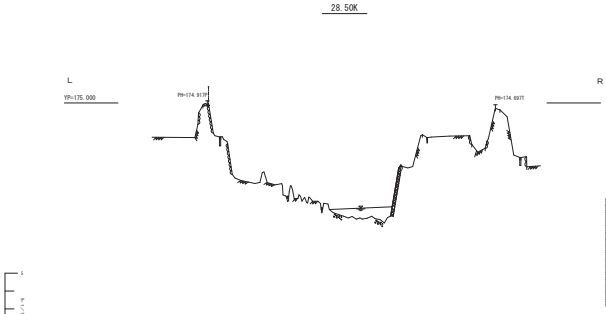

凡例	
コンクリート版	A
金属版	P
木 版	T
各種版面	
軟 棚	
土	
岩 盤	
砂 地	
コンクリート側面	
コンクリートブロック	
ジャカゴ	
根固ブロック	
アスファルト側面	
官民境界	

この官民境界は河川区域線を参考に
記入したものであり、境界確定に
より決定されたものではありません

工事名	KIZ利根川上流域横断測量業務
図面名	横断面図（海外）
作成年月日	平成23年 1月 日
縮尺	H= 1/100 V= 1/100 図面番号 31 / 46
会社名	株式会社 福栄重地
事業者名	利根川下人総合管理事務所

29.00K

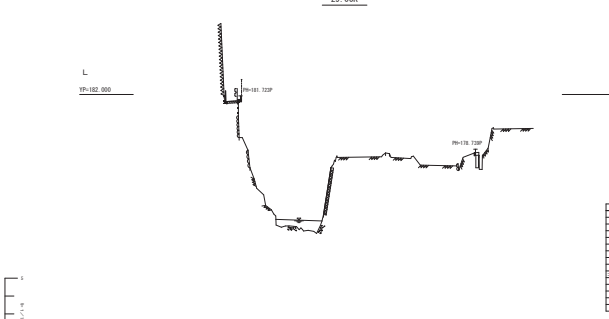

凡例	
コンクリート版	A
金属版	P
木 版	T
各種版面	
軟 棚	
土	
岩 盤	
砂 地	
コンクリート側面	
コンクリートブロック	
ジャカゴ	
根固ブロック	
アスファルト側面	
官民境界	

この官民境界は河川区域線を参考に
記入したものであり、境界確定に
より決定されたものではありません

工事名	KIZ利根川上流域横断測量業務
図面名	横断面図（海外）
作成年月日	平成23年 1月 日
縮尺	H= 1/100 V= 1/100 図面番号 32 / 46
会社名	株式会社 福栄重地
事業者名	利根川下人総合管理事務所

29.35K

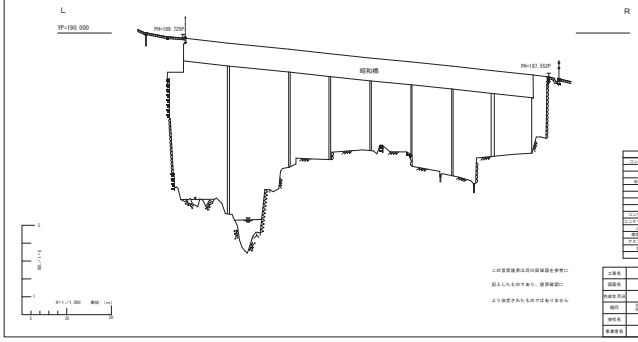

工種	名称
コンクリート版	A
金属類	P
木 材	T
各種舗装	
軌 道	
土	
路 盤	
軌 道	
コンクリート側溝	
コンクリートブロック	
ジャカゴ	
根固ブロック	
アスファルト側溝	
管渠護岸	

この管理境界は河川区域図を参考に記入したものであり、境界確定により決定されたものではありません

工事名	KIZR利根川上流域輪厚調査業務
図面名	横断面図（海外）
作成年月日	平成23年 1月 日
縮尺	S= 1/100 S= 1/200 図面番号 23 / 46
発注名	株式会社 福栄重地
事業者名	利根川ダム統合管理事務所

29.50K

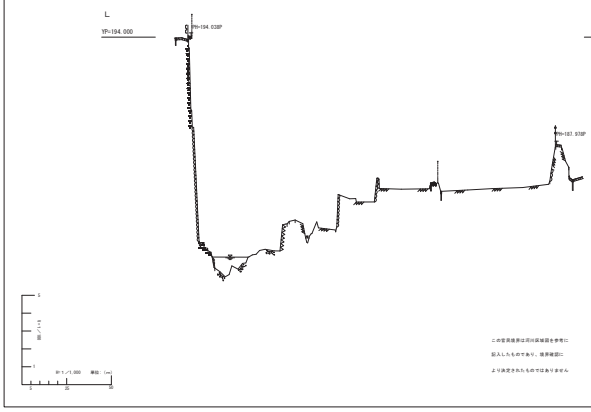

工種	名称
コンクリート版	A
金属類	P
木 材	T
各種舗装	
軌 道	
土	
路 盤	
軌 道	
コンクリート側溝	
コンクリートブロック	
ジャカゴ	
根固ブロック	
アスファルト側溝	
管渠護岸	

この管理境界は河川区域図を参考に記入したものであり、境界確定により決定されたものではありません

工事名	KIZR利根川上流域輪厚調査業務
図面名	横断面図（海外）
作成年月日	平成23年 1月 日
縮尺	S= 1/100 S= 1/200 図面番号 24 / 46
発注名	株式会社 福栄重地
事業者名	利根川ダム統合管理事務所

29.98K

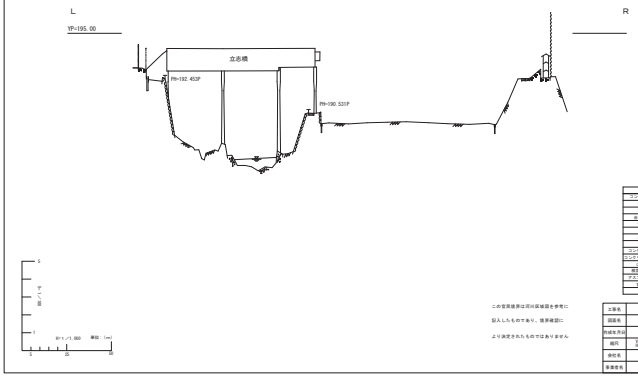

工種	名称
コンクリート版	A
金属類	P
木 材	T
各種舗装	
軌 道	
土	
路 盤	
軌 道	
コンクリート側溝	
コンクリートブロック	
ジャカゴ	
根固ブロック	
アスファルト側溝	
管渠護岸	

この管理境界は河川区域図を参考に記入したものであり、境界確定により決定されたものではありません

工事名	KIZR利根川上流域輪厚調査業務
図面名	横断面図（海外）
作成年月日	平成23年 1月 日
縮尺	S= 1/100 S= 1/200 図面番号 25 / 46
発注名	株式会社 福栄重地
事業者名	利根川ダム統合管理事務所

30.00K

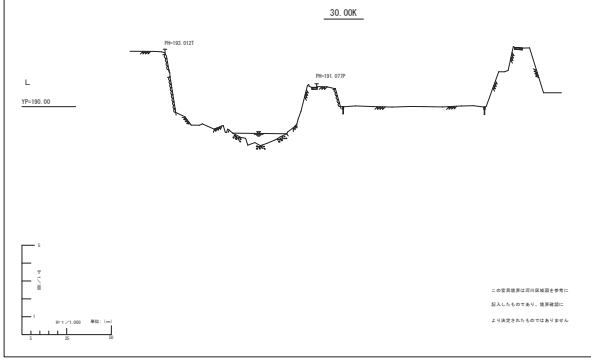

工種	名称
コンクリート版	A
金属類	P
木 材	T
各種舗装	
軌 道	
土	
路 盤	
軌 道	
コンクリート側溝	
コンクリートブロック	
ジャカゴ	
根固ブロック	
アスファルト側溝	
管渠護岸	

この管理境界は河川区域図を参考に記入したものであり、境界確定により決定されたものではありません

工事名	KIZR利根川上流域輪厚調査業務
図面名	横断面図（海外）
作成年月日	平成23年 1月 日
縮尺	S= 1/100 S= 1/200 図面番号 26 / 46
発注名	株式会社 福栄重地
事業者名	利根川ダム統合管理事務所

30.25K

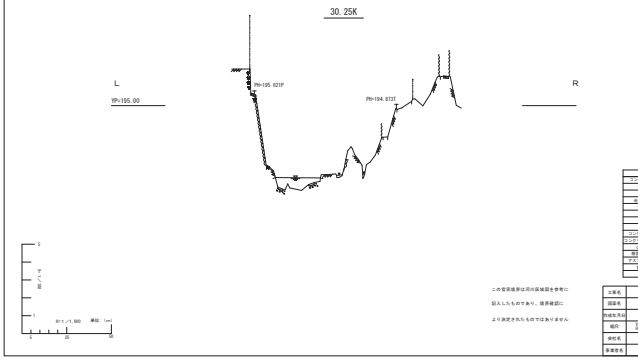

工種	名称
コンクリート版	A
金属類	P
木 材	T
各種舗装	
軌 道	
土	
路 盤	
軌 道	
コンクリート側溝	
コンクリートブロック	
ジャカゴ	
根固ブロック	
アスファルト側溝	
管渠護岸	

この管理境界は河川区域図を参考に記入したものであり、境界確定により決定されたものではありません

工事名	KIZR利根川上流域輪厚調査業務
図面名	横断面図（海外）
作成年月日	平成23年 1月 日
縮尺	S= 1/100 S= 1/200 図面番号 27 / 46
発注名	株式会社 福栄重地
事業者名	利根川ダム統合管理事務所

30.50K

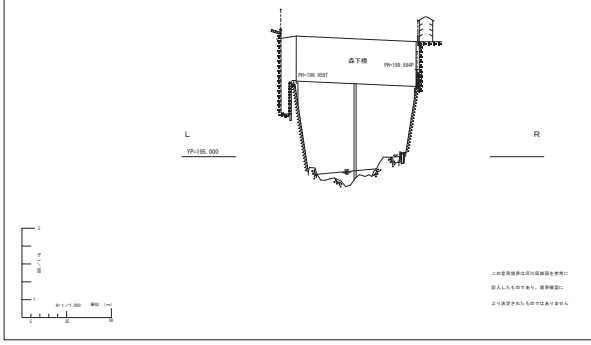

工種	名称
コンクリート版	A
金属類	P
木 材	T
各種舗装	
軌 道	
土	
路 盤	
軌 道	
コンクリート側溝	
コンクリートブロック	
ジャカゴ	
根固ブロック	
アスファルト側溝	
管渠護岸	

この管理境界は河川区域図を参考に記入したものであり、境界確定により決定されたものではありません

工事名	KIZR利根川上流域輪厚調査業務
図面名	横断面図（海外）
作成年月日	平成23年 1月 日
縮尺	S= 1/100 S= 1/200 図面番号 28 / 46
発注名	株式会社 福栄重地
事業者名	利根川ダム統合管理事務所

30.53K

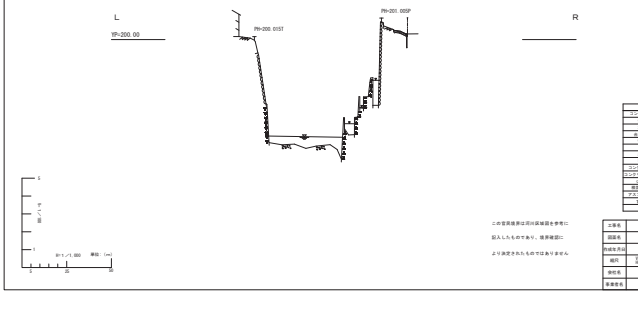

工種	名称
コンクリート版	A
金属類	P
木 材	T
各種舗装	
軌 道	
土	
路 盤	
軌 道	
コンクリート側溝	
コンクリートブロック	
ジャカゴ	
根固ブロック	
アスファルト側溝	
管渠護岸	

この管理境界は河川区域図を参考に記入したものであり、境界確定により決定されたものではありません

工事名	KIZR利根川上流域輪厚調査業務
図面名	横断面図（海外）
作成年月日	平成23年 1月 日
縮尺	S= 1/100 S= 1/200 図面番号 29 / 46
発注名	株式会社 福栄重地
事業者名	利根川ダム統合管理事務所

30.54K

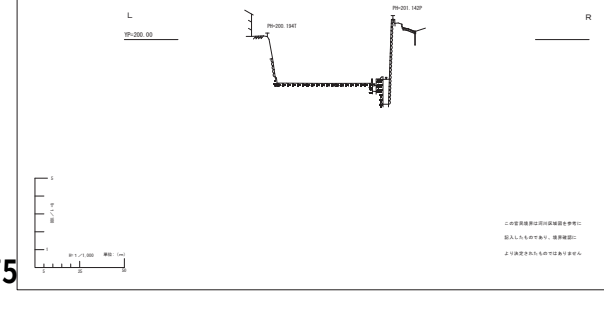

工種	名称
コンクリート版	A
金属類	P
木 材	T
各種舗装	
軌 道	
土	
路 盤	
軌 道	
コンクリート側溝	
コンクリートブロック	
ジャカゴ	
根固ブロック	
アスファルト側溝	
管渠護岸	

この管理境界は河川区域図を参考に記入したものであり、境界確定により決定されたものではありません

工事名	KIZR利根川上流域輪厚調査業務
図面名	横断面図（海外）
作成年月日	平成23年 1月 日
縮尺	S= 1/100 S= 1/200 図面番号 40 / 46
発注名	株式会社 福栄重地
事業者名	利根川ダム統合管理事務所

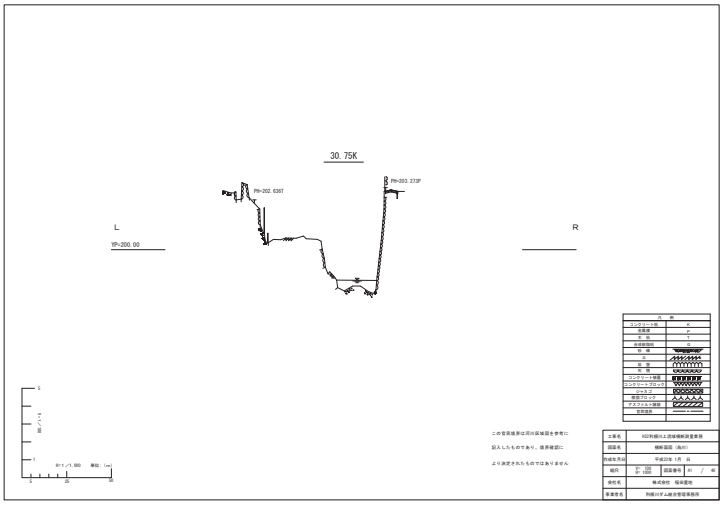
30.75K
L
R
YP=200.00
PH=202.636T
PH=203.373P
S=1/1,000 単位：(mm)
0 25 50
この空黒線部は河川区域図を参考に
記入したものであり、境界確認に
より決定されたものではありません
工事名 KG7利根川上流域横断測量業務
図面名 横断面図（海外）
作成年月日 平成22年 1月 日
縮尺 H= 1/100 V= 1/200 図面番号 41 / 46
発注名 株式会社 福栄重地
事業者名 利根川下ノ瀬治管理事務所

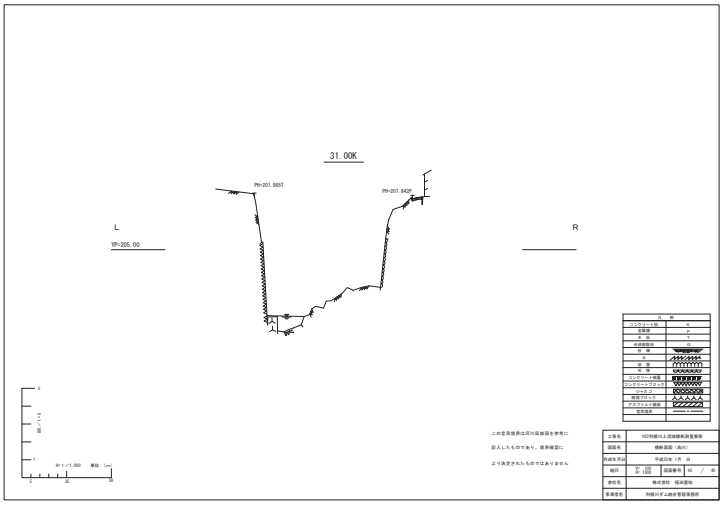
31.00K
L
R
YP=205.00
PH=207.965T
PH=207.842P
S=1/1,000 単位：(mm)
0 25 50
この空黒線部は河川区域図を参考に
記入したものであり、境界確認に
より決定されたものではありません
工事名 KG7利根川上流域横断測量業務
図面名 横断面図（海外）
作成年月日 平成22年 1月 日
縮尺 H= 1/100 V= 1/200 図面番号 42 / 46
発注名 株式会社 福栄重地
事業者名 利根川下ノ瀬治管理事務所

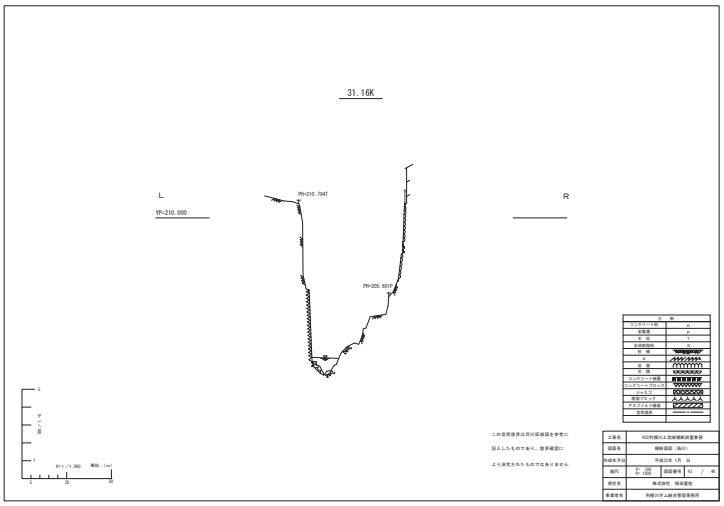
31.16K
L
R
YP=210.000
PH=210.794T
PH=205.631P
S=1/1,000 単位：(mm)
0 25 50
この空黒線部は河川区域図を参考に
記入したものであり、境界確認に
より決定されたものではありません
工事名 KG7利根川上流域横断測量業務
図面名 横断面図（海外）
作成年月日 平成22年 1月 日
縮尺 H= 1/100 V= 1/200 図面番号 43 / 46
発注名 株式会社 福栄重地
事業者名 利根川下ノ瀬治管理事務所

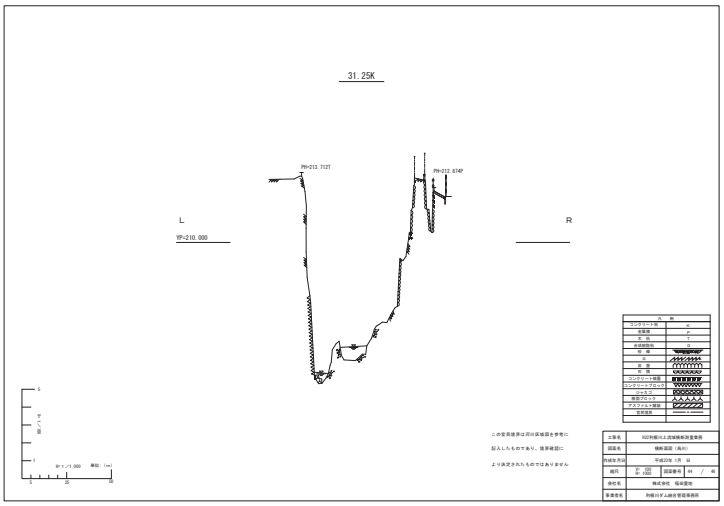
31.25K
L
R
YP=210.000
PH=213.712T
PH=212.874P
S=1/1,000 単位：(mm)
0 25 50
この空黒線部は河川区域図を参考に
記入したものであり、境界確認に
より決定されたものではありません
工事名 KG7利根川上流域横断測量業務
図面名 横断面図（海外）
作成年月日 平成22年 1月 日
縮尺 H= 1/100 V= 1/200 図面番号 44 / 46
発注名 株式会社 福栄重地
事業者名 利根川下ノ瀬治管理事務所

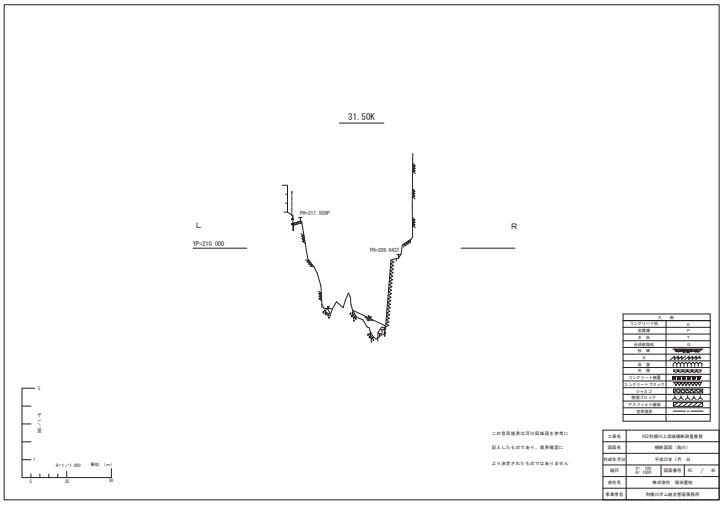
31.50K
L
R
YP=210.000
PH=211.509P
PH=209.642P
S=1/1,000 単位：(mm)
0 25 50
この空黒線部は河川区域図を参考に
記入したものであり、境界確認に
より決定されたものではありません
工事名 KG7利根川上流域横断測量業務
図面名 横断面図（海外）
作成年月日 平成22年 1月 日
縮尺 H= 1/100 V= 1/200 図面番号 45 / 46
発注名 株式会社 福栄重地
事業者名 利根川下ノ瀬治管理事務所

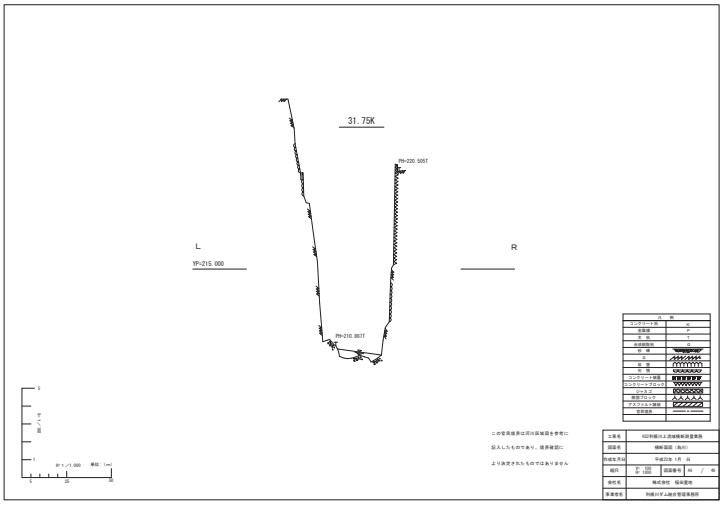
31.75K
L
R
YP=215.000
PH=220.505T
PH=210.867T
S=1/1,000 単位：(mm)
0 25 50
この空黒線部は河川区域図を参考に
記入したものであり、境界確認に
より決定されたものではありません
工事名 KG7利根川上流域横断測量業務
図面名 横断面図（海外）
作成年月日 平成22年 1月 日
縮尺 H= 1/100 V= 1/200 図面番号 46 / 46
発注名 株式会社 福栄重地
事業者名 利根川下ノ瀬治管理事務所

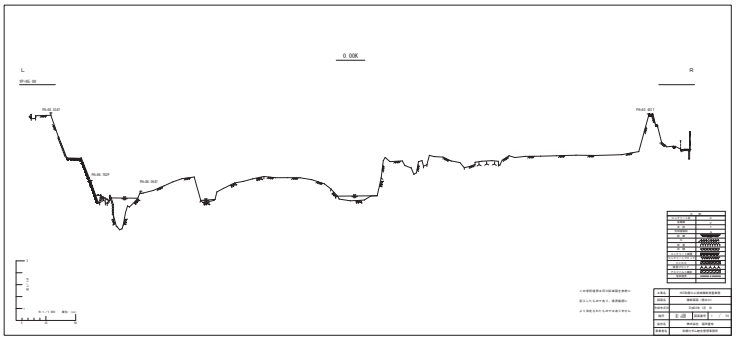
0.00K
L
R
YP=95.00
PH=95.034T
PH=95.507P
PH=95.034T
PH=95.002P
S=1/1,000 単位：(mm)
この空黒線部は河川区域図を参考に
記入したものであり、境界確認に
より決定されたものではありません
工事名 KG7利根川上流域横断測量業務
図面名 横断面図（海外）
作成年月日 平成22年 1月 日
縮尺 H= 1/100 V= 1/200 図面番号 1 / 46
発注名 株式会社 福栄重地
事業者名 利根川下ノ瀬治管理事務所

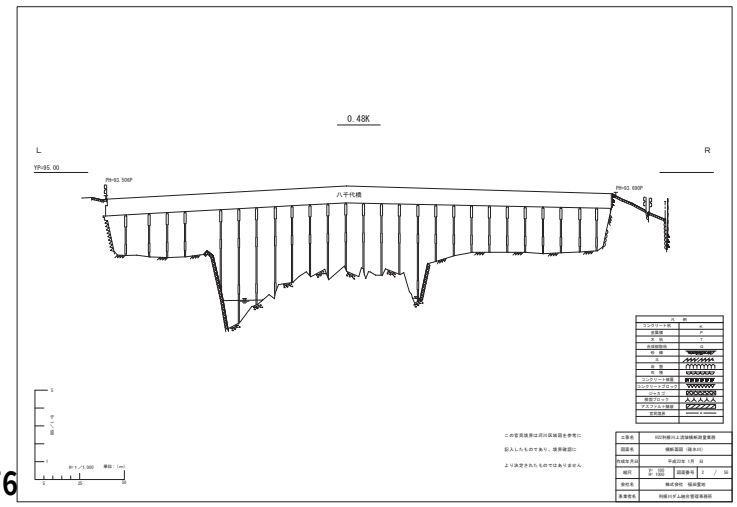
0.48K
L
R
YP=95.00
PH=93.506P
PH=93.690P
八千代橋
S=1/1,000 単位：(mm)
0 25 50
この空黒線部は河川区域図を参考に
記入したものであり、境界確認に
より決定されたものではありません
工事名 KG7利根川上流域横断測量業務
図面名 横断面図（海外）
作成年月日 平成22年 1月 日
縮尺 H= 1/100 V= 1/200 図面番号 2 / 46
発注名 株式会社 福栄重地
事業者名 利根川下ノ瀬治管理事務所

0.50K

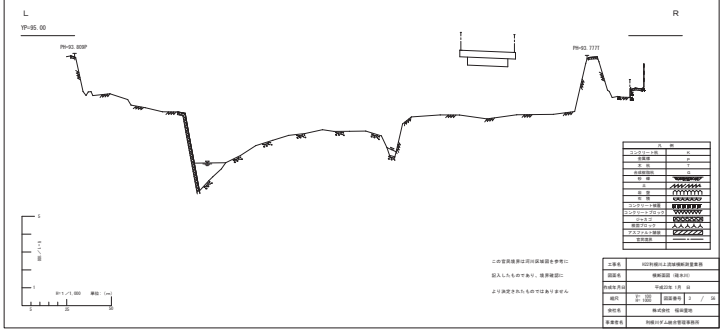

凡例	
コンクリート版	A
金属壁	P
木 柵	T
各種個別	O
砂 礫	
土	
岩 盤	
砂 地	
コンクリート擁護	
コンクリートブロック	
ジャカゴ	
根固ブロック	
アスファルト擁護	
官民境界	

この官民境界は河川区域図を参考に
記入したものであり、境界確認に
より決定されたものではありません

工事名	KG河川改修工事(横瀬川)測量業務
図面名	横断面図（現況川）
作成年月日	平成22年 1月 日
縮尺	1/100 1/1,000 図面番号 3 / 24
受注者	株式会社 福岡重地
事業者名	利根川下人総合管理事務所

1.00K

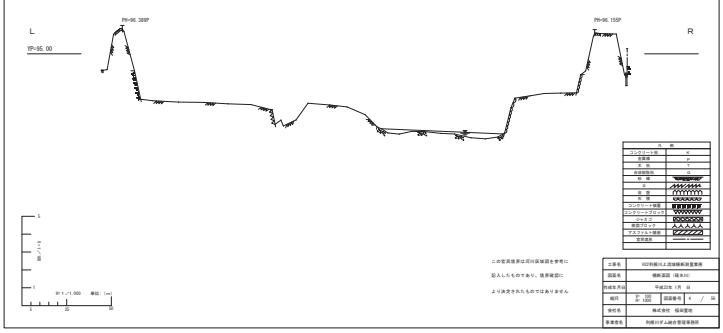

凡例	
コンクリート版	A
金属壁	P
木 柵	T
各種個別	O
砂 礫	
土	
岩 盤	
砂 地	
コンクリート擁護	
コンクリートブロック	
ジャカゴ	
根固ブロック	
アスファルト擁護	
官民境界	

この官民境界は河川区域図を参考に
記入したものであり、境界確認に
より決定されたものではありません

工事名	KG河川改修工事(横瀬川)測量業務
図面名	横断面図（現況川）
作成年月日	平成22年 1月 日
縮尺	1/100 1/1,000 図面番号 4 / 24
受注者	株式会社 福岡重地
事業者名	利根川下人総合管理事務所

1.50K

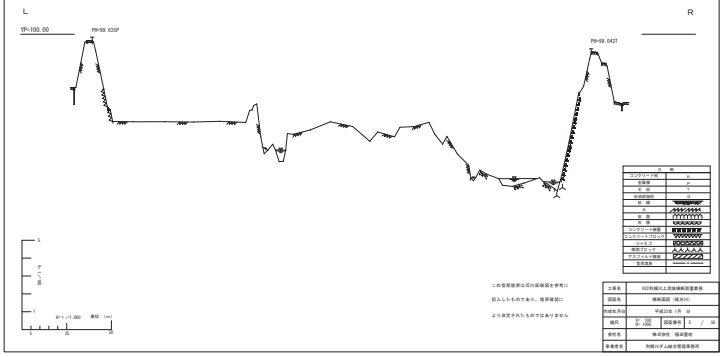

凡例	
コンクリート版	A
金属壁	P
木 柵	T
各種個別	O
砂 礫	
土	
岩 盤	
砂 地	
コンクリート擁護	
コンクリートブロック	
ジャカゴ	
根固ブロック	
アスファルト擁護	
官民境界	

この官民境界は河川区域図を参考に
記入したものであり、境界確認に
より決定されたものではありません

工事名	KG河川改修工事(横瀬川)測量業務
図面名	横断面図（現況川）
作成年月日	平成22年 1月 日
縮尺	1/100 1/1,000 図面番号 5 / 24
受注者	株式会社 福岡重地
事業者名	利根川下人総合管理事務所

2.00K



凡例	
コンクリート版	A
金属壁	P
木 柵	T
各種個別	O
砂 礫	
土	
岩 盤	
砂 地	
コンクリート擁護	
コンクリートブロック	
ジャカゴ	
根固ブロック	
アスファルト擁護	
官民境界	

この官民境界は河川区域図を参考に
記入したものであり、境界確認に
より決定されたものではありません

工事名	KG河川改修工事(横瀬川)測量業務
図面名	横断面図（現況川）
作成年月日	平成22年 1月 日
縮尺	1/100 1/1,000 図面番号 6 / 24
受注者	株式会社 福岡重地
事業者名	利根川下人総合管理事務所

2.46K

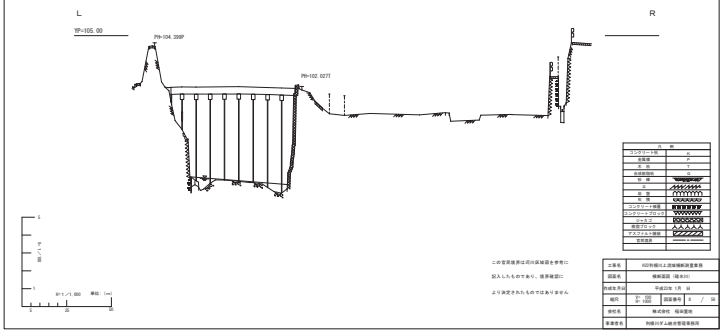

凡例	
コンクリート版	A
金属壁	P
木 柵	T
各種個別	O
砂 礫	
土	
岩 盤	
砂 地	
コンクリート擁護	
コンクリートブロック	
ジャカゴ	
根固ブロック	
アスファルト擁護	
官民境界	

この官民境界は河川区域図を参考に
記入したものであり、境界確認に
より決定されたものではありません

工事名	KG河川改修工事(横瀬川)測量業務
図面名	横断面図（現況川）
作成年月日	平成22年 1月 日
縮尺	1/100 1/1,000 図面番号 8 / 24
受注者	株式会社 福岡重地
事業者名	利根川下人総合管理事務所

2.50K

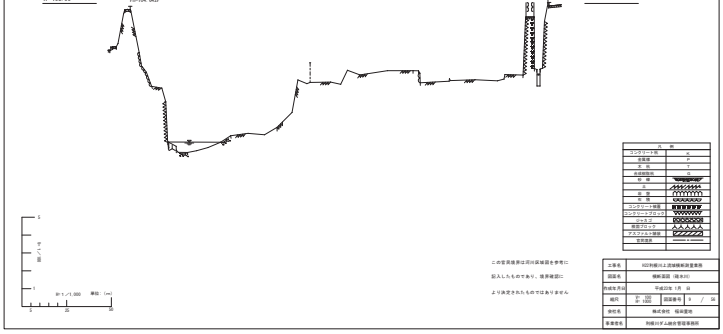

凡例	
コンクリート版	A
金属壁	P
木 柵	T
各種個別	O
砂 礫	
土	
岩 盤	
砂 地	
コンクリート擁護	
コンクリートブロック	
ジャカゴ	
根固ブロック	
アスファルト擁護	
官民境界	

この官民境界は河川区域図を参考に
記入したものであり、境界確認に
より決定されたものではありません

工事名	KG河川改修工事(横瀬川)測量業務
図面名	横断面図（現況川）
作成年月日	平成22年 1月 日
縮尺	1/100 1/1,000 図面番号 9 / 24
受注者	株式会社 福岡重地
事業者名	利根川下人総合管理事務所

3.50K

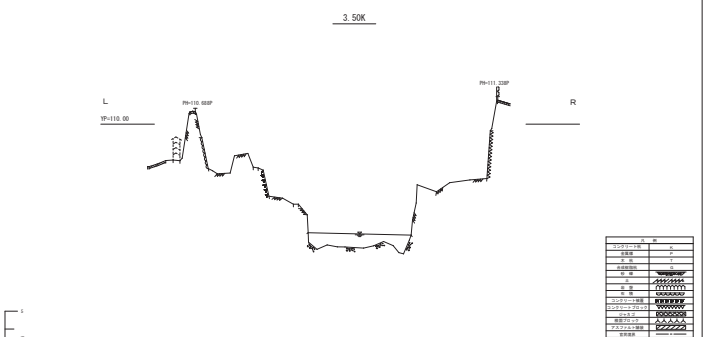

凡例	
コンクリート版	A
金属壁	P
木 柵	T
各種個別	O
砂 礫	
土	
岩 盤	
砂 地	
コンクリート擁護	
コンクリートブロック	
ジャカゴ	
根固ブロック	
アスファルト擁護	
官民境界	

この官民境界は河川区域図を参考に
記入したものであり、境界確認に
より決定されたものではありません

工事名	KG河川改修工事(横瀬川)測量業務
図面名	横断面図（現況川）
作成年月日	平成22年 1月 日
縮尺	1/100 1/1,000 図面番号 13 / 24
受注者	株式会社 福岡重地
事業者名	利根川下人総合管理事務所

3.93K

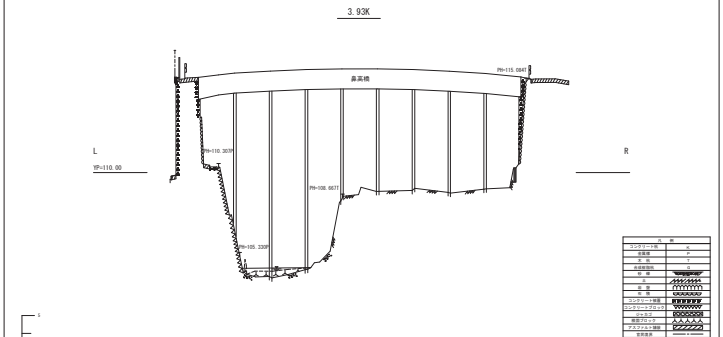

凡例	
コンクリート版	A
金属壁	P
木 柵	T
各種個別	O
砂 礫	
土	
岩 盤	
砂 地	
コンクリート擁護	
コンクリートブロック	
ジャカゴ	
根固ブロック	
アスファルト擁護	
官民境界	

工事名	KG河川改修工事(横瀬川)測量業務
図面名	横断面図（現況川）
作成年月日	平成22年 1月 日
縮尺	1/100 1/1,000 図面番号 14 / 24
受注者	株式会社 福岡重地
事業者名	利根川下人総合管理事務所

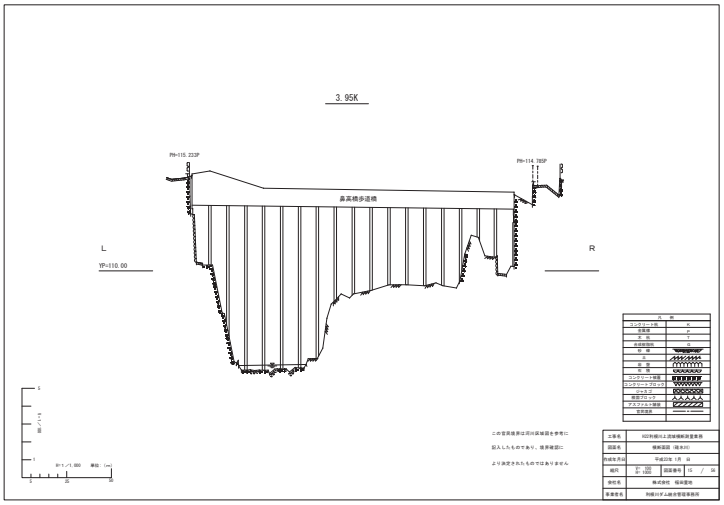
3.95K
PH=115.223P
PH=114.785P
桑高橋歩道橋
L
YP=110.00
R
この空洞断面は河川区域図を参考に
記入したものであり、断面確認に
より決定されたものではありません
S=1/1,000 単位：(m)
0 25 50
工事名 KIZ利根川上流域堰解説重要施
設置名 横断面図（堰本川）
作成年月日 平成23年 1月 日
縮尺 H= 1/50 V= 1/500 図面番号 15 / 24
発注名 株式会社 桜栄設地
事業担名 利根川ダム統合管理事務所

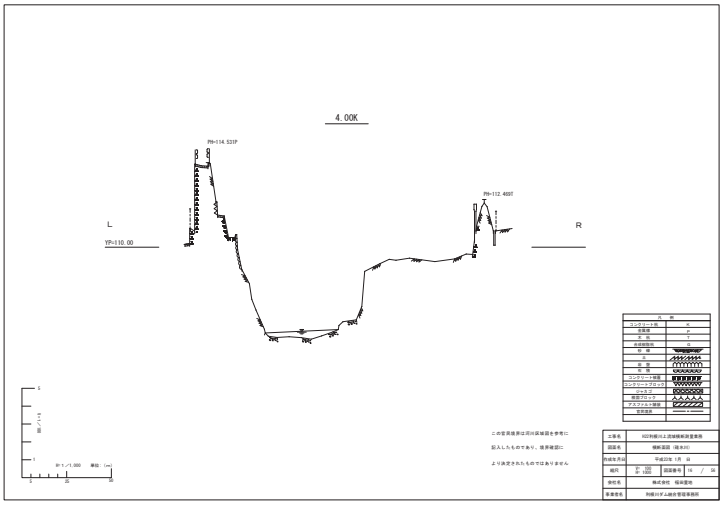
4.00K
PH=114.531P
PH=112.468T
L
YP=110.00
R
この空洞断面は河川区域図を参考に
記入したものであり、断面確認に
より決定されたものではありません
S=1/1,000 単位：(m)
0 25 50
工事名 KIZ利根川上流域堰解説重要施
設置名 横断面図（堰本川）
作成年月日 平成23年 1月 日
縮尺 H= 1/50 V= 1/500 図面番号 16 / 24
発注名 株式会社 桜栄設地
事業担名 利根川ダム統合管理事務所

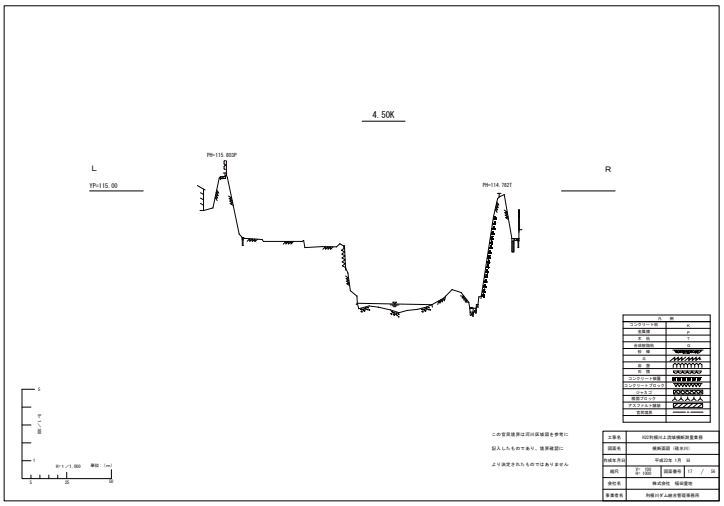
4.50K
PH=115.003P
PH=114.702T
L
YP=115.00
R
この空洞断面は河川区域図を参考に
記入したものであり、断面確認に
より決定されたものではありません
S=1/1,000 単位：(m)
0 25 50
工事名 KIZ利根川上流域堰解説重要施
設置名 横断面図（堰本川）
作成年月日 平成23年 1月 日
縮尺 H= 1/50 V= 1/500 図面番号 17 / 24
発注名 株式会社 桜栄設地
事業担名 利根川ダム統合管理事務所

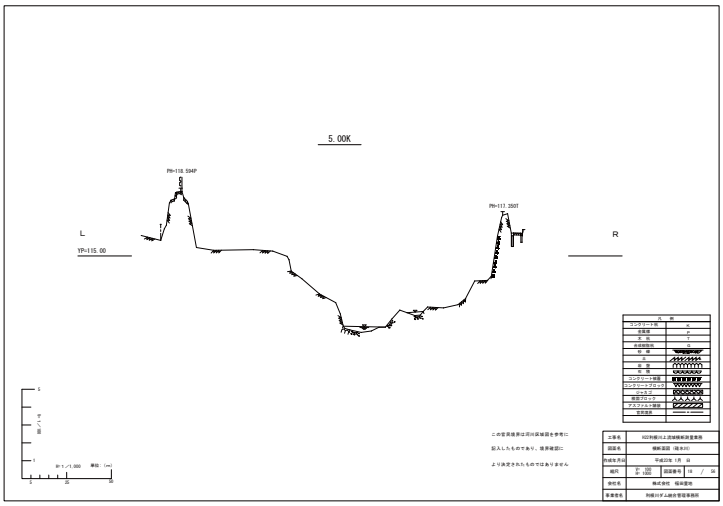
5.00K
PH=116.594P
PH=113.350T
L
YP=115.00
R
この空洞断面は河川区域図を参考に
記入したものであり、断面確認に
より決定されたものではありません
S=1/1,000 単位：(m)
0 25 50
工事名 KIZ利根川上流域堰解説重要施
設置名 横断面図（堰本川）
作成年月日 平成23年 1月 日
縮尺 H= 1/50 V= 1/500 図面番号 18 / 24
発注名 株式会社 桜栄設地
事業担名 利根川ダム統合管理事務所

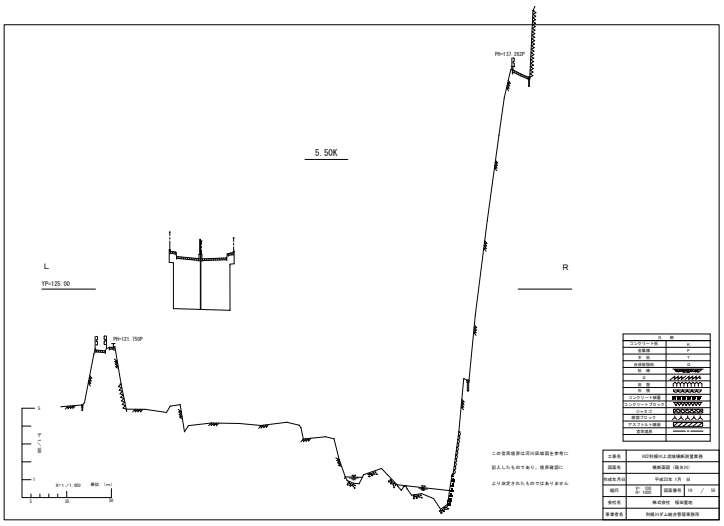
5.50K
PH=137.203P
L
YP=125.00
R
PH=121.750P
この空洞断面は河川区域図を参考に
記入したものであり、断面確認に
より決定されたものではありません
S=1/1,000 単位：(m)
0 25 50
工事名 KIZ利根川上流域堰解説重要施
設置名 横断面図（堰本川）
作成年月日 平成23年 1月 日
縮尺 H= 1/50 V= 1/500 図面番号 19 / 24
発注名 株式会社 桜栄設地
事業担名 利根川ダム統合管理事務所

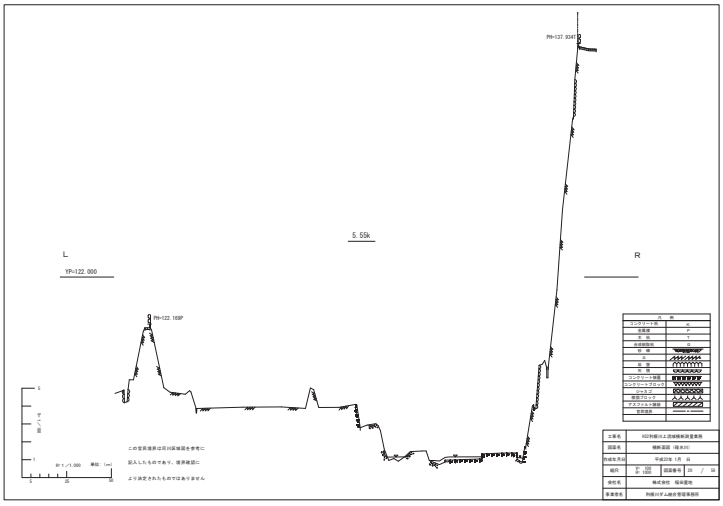
PH=137.934P
5.55k
L
YP=122.000
R
PH=122.169P
この空洞断面は河川区域図を参考に
記入したものであり、断面確認に
より決定されたものではありません
S=1/1,000 単位：(m)
0 25 50
工事名 KIZ利根川上流域堰解説重要施
設置名 横断面図（堰本川）
作成年月日 平成23年 1月 日
縮尺 H= 1/50 V= 1/500 図面番号 20 / 24
発注名 株式会社 桜栄設地
事業担名 利根川ダム統合管理事務所

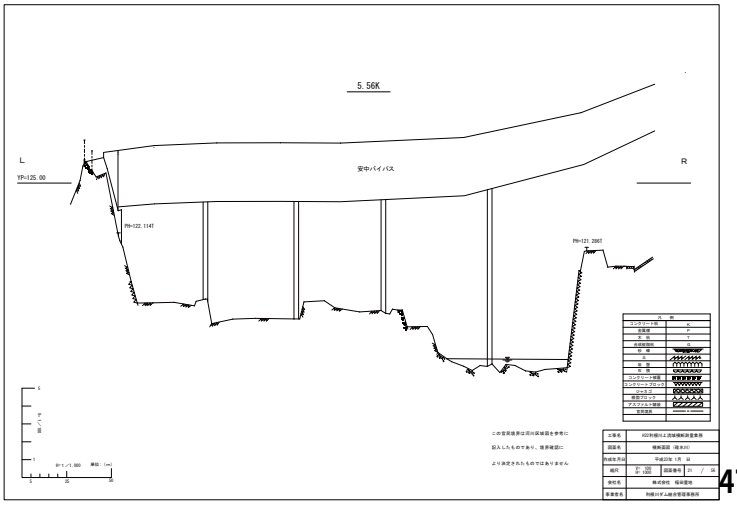
5.56K
L
YP=125.00
安中バイパス
R
PH=122.114T
PH=121.286T
この空洞断面は河川区域図を参考に
記入したものであり、断面確認に
より決定されたものではありません
S=1/1,000 単位：(m)
0 25 50
工事名 KIZ利根川上流域堰解説重要施
設置名 横断面図（堰本川）
作成年月日 平成23年 1月 日
縮尺 H= 1/50 V= 1/500 図面番号 21 / 24
発注名 株式会社 桜栄設地
事業担名 利根川ダム統合管理事務所

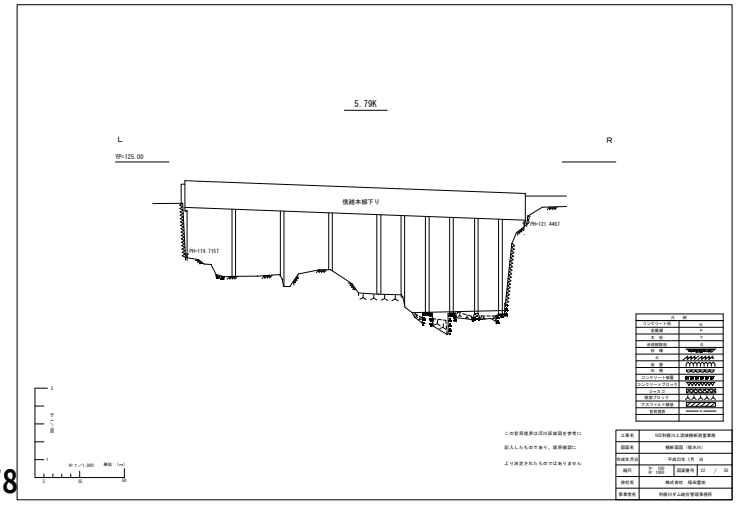
5.79K
L
YP=125.00
R
信越本線下り
PH=119.715T
PH=125.446T
この空洞断面は河川区域図を参考に
記入したものであり、断面確認に
より決定されたものではありません
S=1/1,000 単位：(m)
0 25 50
工事名 KIZ利根川上流域堰解説重要施
設置名 横断面図（堰本川）
作成年月日 平成23年 1月 日
縮尺 H= 1/50 V= 1/500 図面番号 22 / 24
発注名 株式会社 桜栄設地
事業担名 利根川ダム統合管理事務所

5.81K

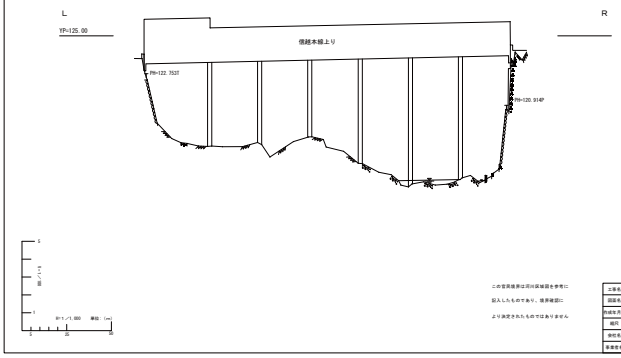

この定規図は河川区域図を参考に
記入したものであり、境界確認に
より決定されたものではありません

コンクリート壁	A
金属壁	P
木 柵	T
各種個別	
軟 構	
土	
岩 盤	
軟 物	
コンクリート擁護	
コンクリートブロック	
ジャカゴ	
根固ブロック	
アスファルト擁護	
官民境界	

工事名	H22年度信濃川上流域横断測量業務
図面名	横断面図（縮水川）
作成年月日	平成22年 1月 日
縮 尺	V:1/100 H:1/500 図面番号 23 / 34
会社名	株式会社 福岡重地
事業者名	利根川ダム統合管理事務所

6.00K

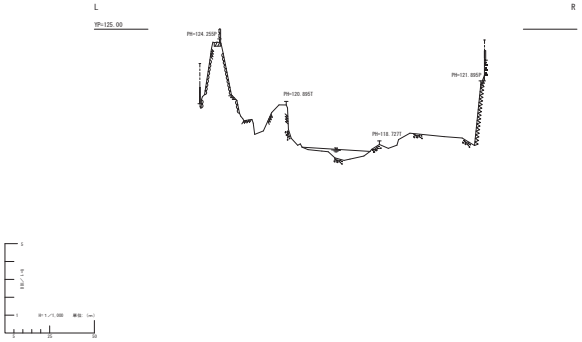

コンクリート壁	A
金属壁	P
木 柵	T
各種個別	
軟 構	
土	
岩 盤	
軟 物	
コンクリート擁護	
コンクリートブロック	
ジャカゴ	
根固ブロック	
アスファルト擁護	
官民境界	

工事名	H22年度信濃川上流域横断測量業務
図面名	横断面図（縮水川）
作成年月日	平成22年 1月 日
縮 尺	V:1/100 H:1/500 図面番号 24 / 34
会社名	株式会社 福岡重地
事業者名	利根川ダム統合管理事務所

6.11K

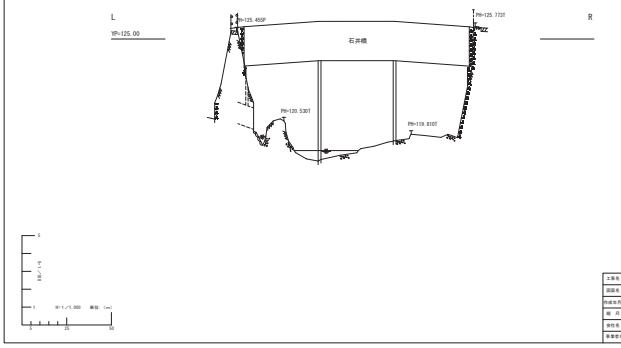

コンクリート壁	A
金属壁	P
木 柵	T
各種個別	
軟 構	
土	
岩 盤	
軟 物	
コンクリート擁護	
コンクリートブロック	
ジャカゴ	
根固ブロック	
アスファルト擁護	
官民境界	

工事名	H22年度信濃川上流域横断測量業務
図面名	横断面図（縮水川）
作成年月日	平成22年 1月 日
縮 尺	V:1/100 H:1/500 図面番号 25 / 34
会社名	株式会社 福岡重地
事業者名	利根川ダム統合管理事務所

6.50K

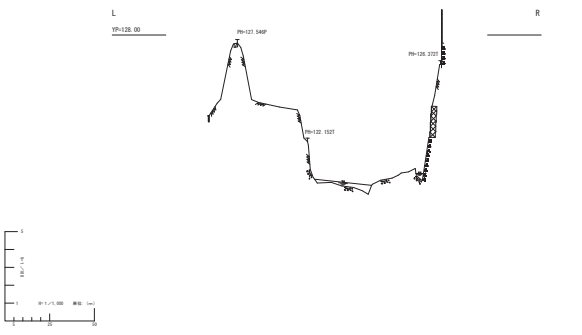

コンクリート壁	A
金属壁	P
木 柵	T
各種個別	
軟 構	
土	
岩 盤	
軟 物	
コンクリート擁護	
コンクリートブロック	
ジャカゴ	
根固ブロック	
アスファルト擁護	
官民境界	

工事名	H22年度信濃川上流域横断測量業務
図面名	横断面図（縮水川）
作成年月日	平成22年 1月 日
縮 尺	V:1/100 H:1/500 図面番号 26 / 34
会社名	株式会社 福岡重地
事業者名	利根川ダム統合管理事務所

6.87K

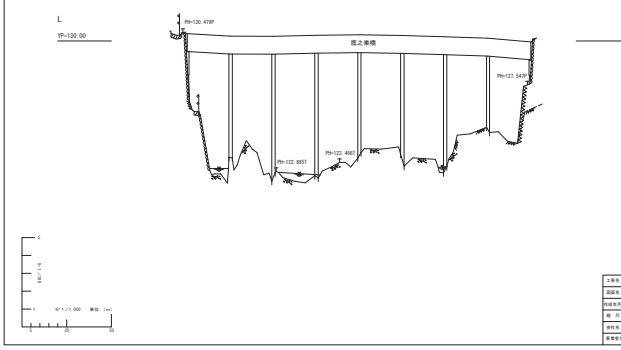

コンクリート壁	A
金属壁	P
木 柵	T
各種個別	
軟 構	
土	
岩 盤	
軟 物	
コンクリート擁護	
コンクリートブロック	
ジャカゴ	
根固ブロック	
アスファルト擁護	
官民境界	

工事名	H22年度信濃川上流域横断測量業務
図面名	横断面図（縮水川）
作成年月日	平成22年 1月 日
縮 尺	V:1/100 H:1/500 図面番号 27 / 34
会社名	株式会社 福岡重地
事業者名	利根川ダム統合管理事務所

7.00K

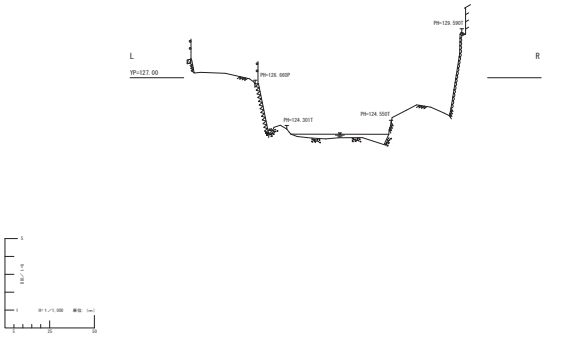

コンクリート壁	A
金属壁	P
木 柵	T
各種個別	
軟 構	
土	
岩 盤	
軟 物	
コンクリート擁護	
コンクリートブロック	
ジャカゴ	
根固ブロック	
アスファルト擁護	
官民境界	

工事名	H22年度信濃川上流域横断測量業務
図面名	横断面図（縮水川）
作成年月日	平成22年 1月 日
縮 尺	V:1/100 H:1/500 図面番号 28 / 34
会社名	株式会社 福岡重地
事業者名	利根川ダム統合管理事務所

7.39K

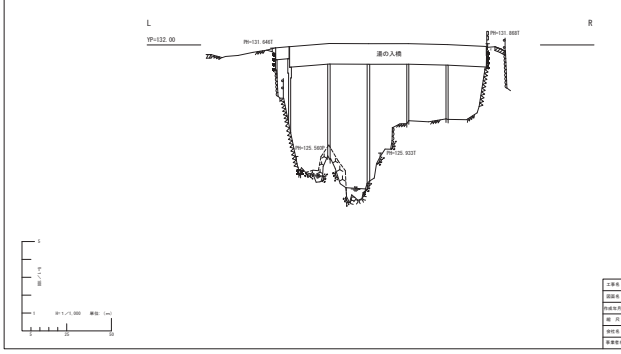

コンクリート壁	A
金属壁	P
木 柵	T
各種個別	
軟 構	
土	
岩 盤	
軟 物	
コンクリート擁護	
コンクリートブロック	
ジャカゴ	
根固ブロック	
アスファルト擁護	
官民境界	

工事名	H22年度信濃川上流域横断測量業務
図面名	横断面図（縮水川）
作成年月日	平成22年 1月 日
縮 尺	V:1/100 H:1/500 図面番号 29 / 34
会社名	株式会社 福岡重地
事業者名	利根川ダム統合管理事務所

7.50K

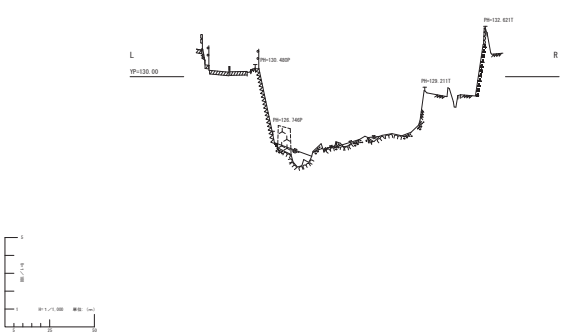

コンクリート壁	A
金属壁	P
木 柵	T
各種個別	
軟 構	
土	
岩 盤	
軟 物	
コンクリート擁護	
コンクリートブロック	
ジャカゴ	
根固ブロック	
アスファルト擁護	
官民境界	

工事名	H22年度信濃川上流域横断測量業務
図面名	横断面図（縮水川）
作成年月日	平成22年 1月 日
縮 尺	V:1/100 H:1/500 図面番号 30 / 34
会社名	株式会社 福岡重地
事業者名	利根川ダム統合管理事務所

7.53K

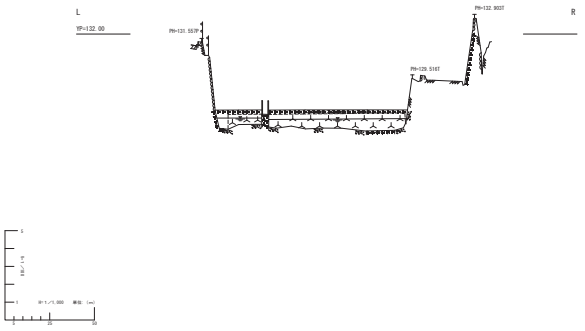

工事名	KO河幅広上流域幅拡調査業務
図面名	横断面図（陸水路）
作成年月日	平成23年 1月 日
縮 尺	V:1/100 H:1/500 図面番号 21 / 34
会社名	株式会社 福岡重地
事業者名	利根川ダム統合管理事務所

7.54K

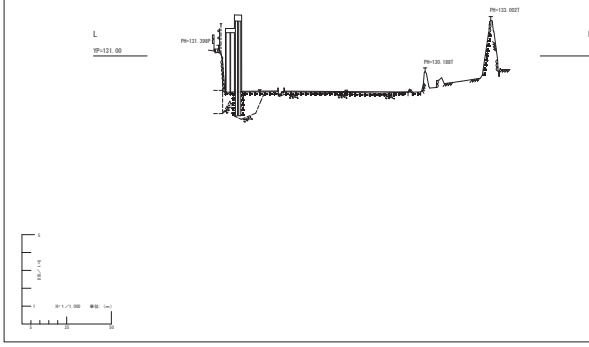

工事名	KO河幅広上流域幅拡調査業務
図面名	横断面図（陸水路）
作成年月日	平成23年 1月 日
縮 尺	V:1/100 H:1/500 図面番号 22 / 34
会社名	株式会社 福岡重地
事業者名	利根川ダム統合管理事務所

7.55K

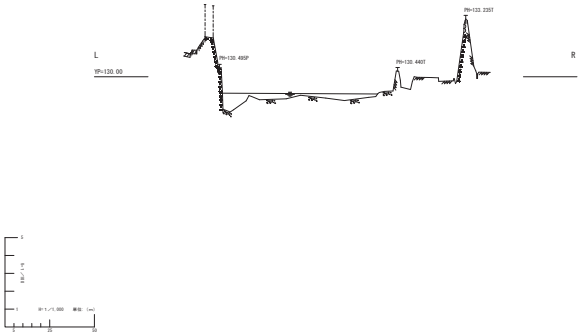

工事名	KO河幅広上流域幅拡調査業務
図面名	横断面図（陸水路）
作成年月日	平成23年 1月 日
縮 尺	V:1/100 H:1/500 図面番号 23 / 34
会社名	株式会社 福岡重地
事業者名	利根川ダム統合管理事務所

8.00K

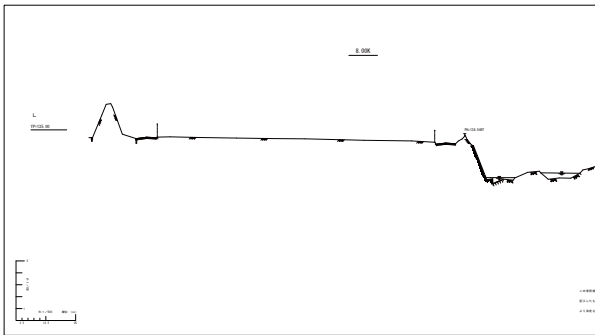

工事名	KO河幅広上流域幅拡調査業務
図面名	横断面図（陸水路）
作成年月日	平成23年 1月 日
縮 尺	V:1/100 H:1/500 図面番号 24 / 34
会社名	株式会社 福岡重地
事業者名	利根川ダム統合管理事務所

8.12K

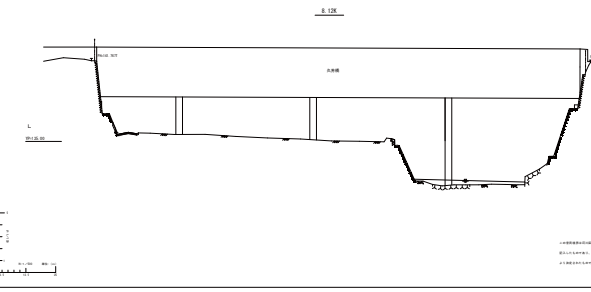

工事名	KO河幅広上流域幅拡調査業務
図面名	横断面図（陸水路）
作成年月日	平成23年 1月 日
縮 尺	V:1/100 H:1/500 図面番号 25 / 34
会社名	株式会社 福岡重地
事業者名	利根川ダム統合管理事務所

8.25k

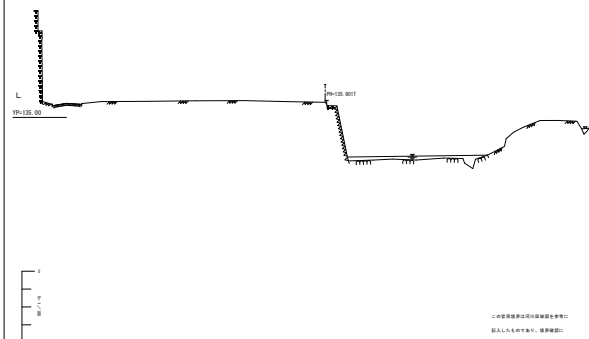

工事名	KO河幅広上流域幅拡調査業務
図面名	横断面図（陸水路）
作成年月日	平成23年 1月 日
縮 尺	V:1/100 H:1/500 図面番号 26 / 34
会社名	株式会社 福岡重地
事業者名	利根川ダム統合管理事務所

8.50k



工事名	KO河幅広上流域幅拡調査業務
図面名	横断面図（陸水路）
作成年月日	平成23年 1月 日
縮 尺	V:1/100 H:1/500 図面番号 27 / 34
会社名	株式会社 福岡重地
事業者名	利根川ダム統合管理事務所

8.75k

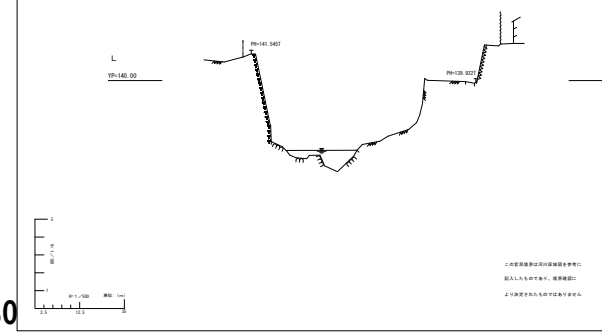

工事名	KO河幅広上流域幅拡調査業務
図面名	横断面図（陸水路）
作成年月日	平成23年 1月 日
縮 尺	V:1/100 H:1/500 図面番号 28 / 34
会社名	株式会社 福岡重地
事業者名	利根川ダム統合管理事務所

8.78K

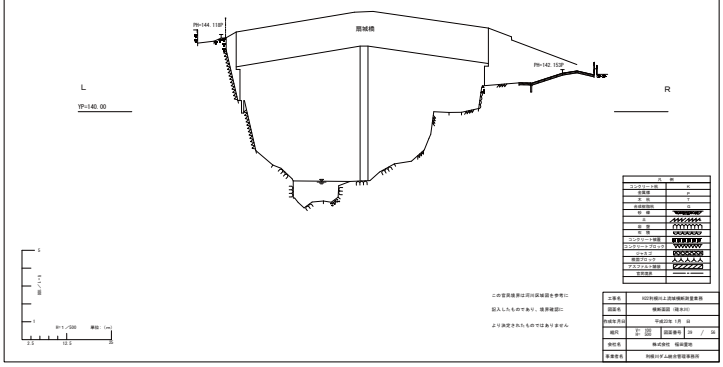

名称	
コンクリート版	A
金属版	P
木 版	T
合成樹脂版	
軟 弱	
土	
砂 質	
礫 質	
コンクリート擁護	
コンクリートブロック	
ジャカゴ	
根固ブロック	
アスファルト擁護	
空洞護岸	

この空洞護岸は河川区域図を参考に
記入したものであり、境界確認に
より決定されたものではありません

工事名	KGR利根川上流域横断測量業務
図面名	横断面図（縮尺付）
作成年月日	平成22年 1月 日
縮尺	1/100 図面番号 39 / 54
受注名	株式会社 福栄重地
事業管名	利根川ダム統合管理事務所

9.00k



名称	
コンクリート版	A
金属版	P
木 版	T
合成樹脂版	
軟 弱	
土	
砂 質	
礫 質	
コンクリート擁護	
コンクリートブロック	
ジャカゴ	
根固ブロック	
アスファルト擁護	
空洞護岸	

この空洞護岸は河川区域図を参考に
記入したものであり、境界確認に
より決定されたものではありません

工事名	KGR利根川上流域横断測量業務
図面名	横断面図（縮尺付）
作成年月日	平成22年 1月 日
縮尺	1/100 図面番号 40 / 54
受注名	株式会社 福栄重地
事業管名	利根川ダム統合管理事務所

9.25k

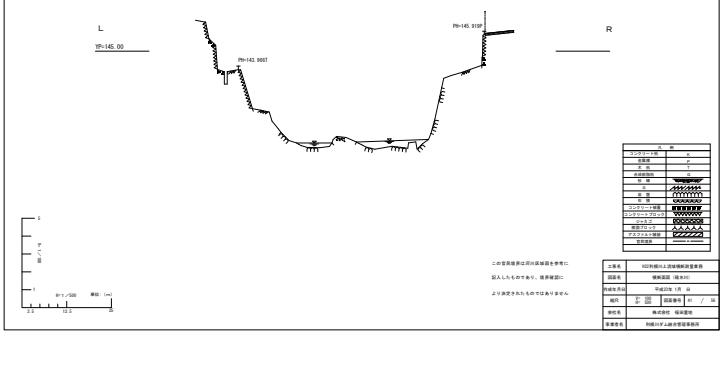

名称	
コンクリート版	A
金属版	P
木 版	T
合成樹脂版	
軟 弱	
土	
砂 質	
礫 質	
コンクリート擁護	
コンクリートブロック	
ジャカゴ	
根固ブロック	
アスファルト擁護	
空洞護岸	

この空洞護岸は河川区域図を参考に
記入したものであり、境界確認に
より決定されたものではありません

工事名	KGR利根川上流域横断測量業務
図面名	横断面図（縮尺付）
作成年月日	平成22年 1月 日
縮尺	1/100 図面番号 41 / 54
受注名	株式会社 福栄重地
事業管名	利根川ダム統合管理事務所

9.30k

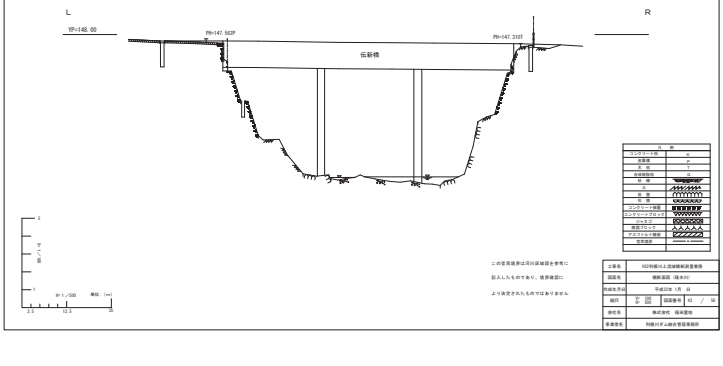

名称	
コンクリート版	A
金属版	P
木 版	T
合成樹脂版	
軟 弱	
土	
砂 質	
礫 質	
コンクリート擁護	
コンクリートブロック	
ジャカゴ	
根固ブロック	
アスファルト擁護	
空洞護岸	

この空洞護岸は河川区域図を参考に
記入したものであり、境界確認に
より決定されたものではありません

工事名	KGR利根川上流域横断測量業務
図面名	横断面図（縮尺付）
作成年月日	平成22年 1月 日
縮尺	1/100 図面番号 42 / 54
受注名	株式会社 福栄重地
事業管名	利根川ダム統合管理事務所

9.43K

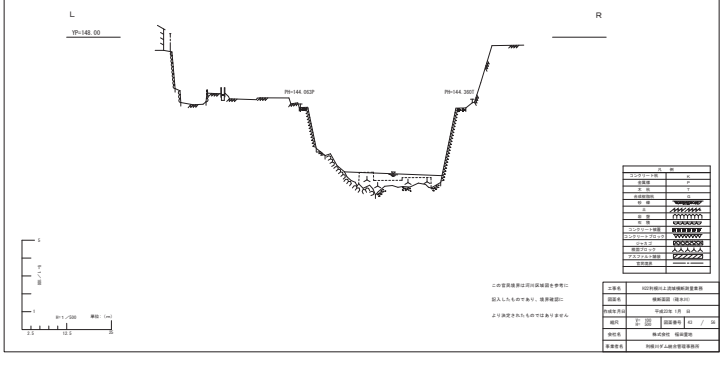

名称	
コンクリート版	A
金属版	P
木 版	T
合成樹脂版	
軟 弱	
土	
砂 質	
礫 質	
コンクリート擁護	
コンクリートブロック	
ジャカゴ	
根固ブロック	
アスファルト擁護	
空洞護岸	

この空洞護岸は河川区域図を参考に
記入したものであり、境界確認に
より決定されたものではありません

工事名	KGR利根川上流域横断測量業務
図面名	横断面図（縮尺付）
作成年月日	平成22年 1月 日
縮尺	1/100 図面番号 43 / 54
受注名	株式会社 福栄重地
事業管名	利根川ダム統合管理事務所

9.44K

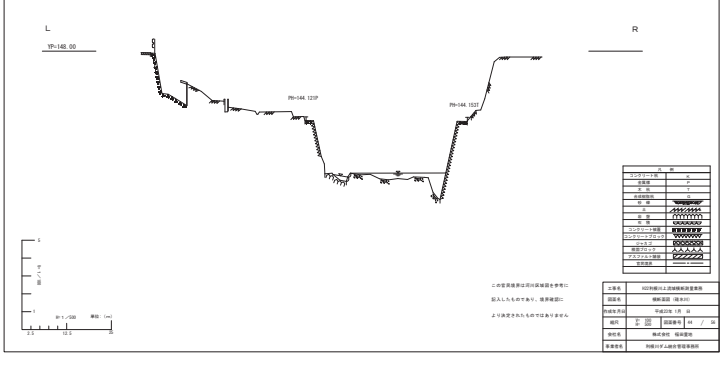

名称	
コンクリート版	A
金属版	P
木 版	T
合成樹脂版	
軟 弱	
土	
砂 質	
礫 質	
コンクリート擁護	
コンクリートブロック	
ジャカゴ	
根固ブロック	
アスファルト擁護	
空洞護岸	

この空洞護岸は河川区域図を参考に
記入したものであり、境界確認に
より決定されたものではありません

工事名	KGR利根川上流域横断測量業務
図面名	横断面図（縮尺付）
作成年月日	平成22年 1月 日
縮尺	1/100 図面番号 44 / 54
受注名	株式会社 福栄重地
事業管名	利根川ダム統合管理事務所

9.47k

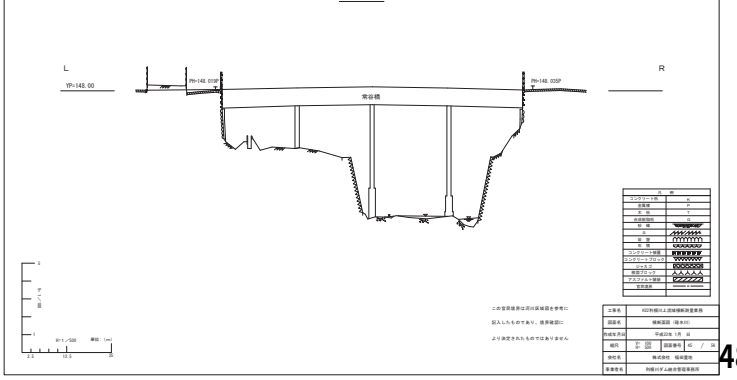

名称	
コンクリート版	A
金属版	P
木 版	T
合成樹脂版	
軟 弱	
土	
砂 質	
礫 質	
コンクリート擁護	
コンクリートブロック	
ジャカゴ	
根固ブロック	
アスファルト擁護	
空洞護岸	

この空洞護岸は河川区域図を参考に
記入したものであり、境界確認に
より決定されたものではありません

工事名	KGR利根川上流域横断測量業務
図面名	横断面図（縮尺付）
作成年月日	平成22年 1月 日
縮尺	1/100 図面番号 45 / 54
受注名	株式会社 福栄重地
事業管名	利根川ダム統合管理事務所

9.50k

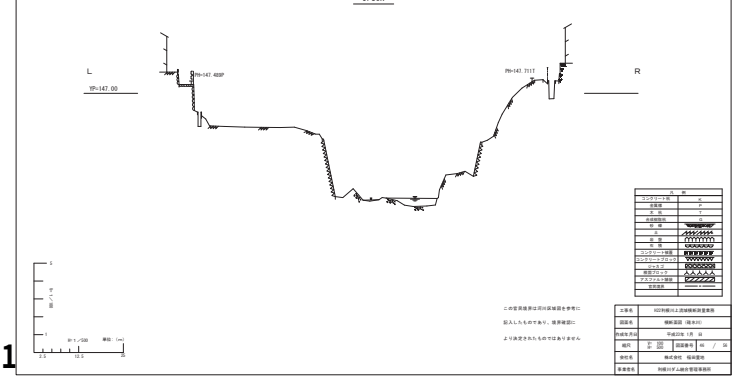

名称	
コンクリート版	A
金属版	P
木 版	T
合成樹脂版	
軟 弱	
土	
砂 質	
礫 質	
コンクリート擁護	
コンクリートブロック	
ジャカゴ	
根固ブロック	
アスファルト擁護	
空洞護岸	

この空洞護岸は河川区域図を参考に
記入したものであり、境界確認に
より決定されたものではありません

工事名	KGR利根川上流域横断測量業務
図面名	横断面図（縮尺付）
作成年月日	平成22年 1月 日
縮尺	1/100 図面番号 46 / 54
受注名	株式会社 福栄重地
事業管名	利根川ダム統合管理事務所

9.65k

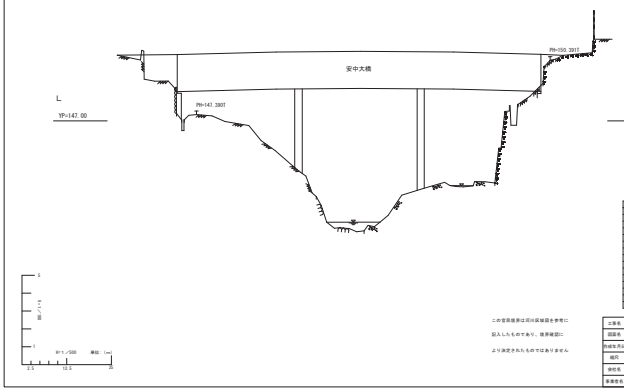

	凡 例
コンクリート版	A
舗装版	P
土 砂	T
表層舗装	S
軟 弱	
土	
岩 盤	
礫	
コンクリート擁壁	
コンクリートブロック	
ジャカゴ	
根固ブロック	
アスファルト擁壁	
空洞調査	

この空洞調査は河川区域内を参考に
記入したものであり、境界確認に
より決定されたものではありません

工事名	KIZ利根川上流域解析調査業務
図面名	横断面図（陸水川）
作成年月日	平成23年 1月 日
縮尺	1/500 図面番号 47 / 54
受注名	株式会社 福栄重地
事業者名	利根川ダム統合管理事務所

9.76K

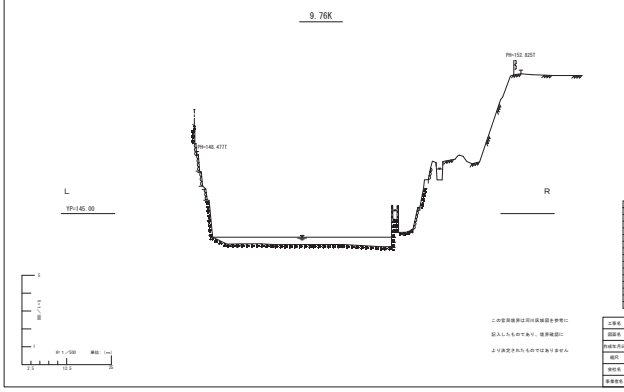

	凡 例
コンクリート版	A
舗装版	P
土 砂	T
表層舗装	S
軟 弱	
土	
岩 盤	
礫	
コンクリート擁壁	
コンクリートブロック	
ジャカゴ	
根固ブロック	
アスファルト擁壁	
空洞調査	

この空洞調査は河川区域内を参考に
記入したものであり、境界確認に
より決定されたものではありません

工事名	KIZ利根川上流域解析調査業務
図面名	横断面図（陸水川）
作成年月日	平成23年 1月 日
縮尺	1/500 図面番号 48 / 54
受注名	株式会社 福栄重地
事業者名	利根川ダム統合管理事務所

9.78K



	凡 例
コンクリート版	A
舗装版	P
土 砂	T
表層舗装	S
軟 弱	
土	
岩 盤	
礫	
コンクリート擁壁	
コンクリートブロック	
ジャカゴ	
根固ブロック	
アスファルト擁壁	
空洞調査	

この空洞調査は河川区域内を参考に
記入したものであり、境界確認に
より決定されたものではありません

工事名	KIZ利根川上流域解析調査業務
図面名	横断面図（陸水川）
作成年月日	平成23年 1月 日
縮尺	1/500 図面番号 49 / 54
受注名	株式会社 福栄重地
事業者名	利根川ダム統合管理事務所

10.00k

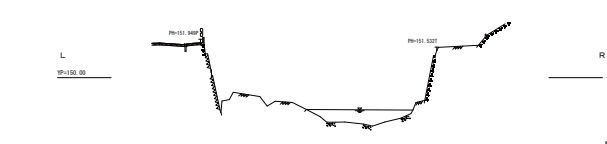

	凡 例
コンクリート版	A
舗装版	P
土 砂	T
表層舗装	S
軟 弱	
土	
岩 盤	
礫	
コンクリート擁壁	
コンクリートブロック	
ジャカゴ	
根固ブロック	
アスファルト擁壁	
空洞調査	

この空洞調査は河川区域内を参考に
記入したものであり、境界確認に
より決定されたものではありません

工事名	KIZ利根川上流域解析調査業務
図面名	横断面図（陸水川）
作成年月日	平成23年 1月 日
縮尺	1/500 図面番号 50 / 54
受注名	株式会社 福栄重地
事業者名	利根川ダム統合管理事務所

10.15K

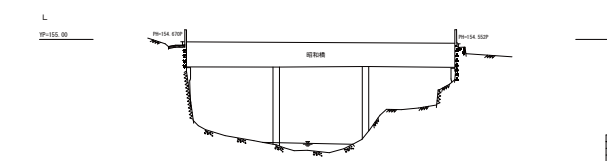

	凡 例
コンクリート版	A
舗装版	P
土 砂	T
表層舗装	S
軟 弱	
土	
岩 盤	
礫	
コンクリート擁壁	
コンクリートブロック	
ジャカゴ	
根固ブロック	
アスファルト擁壁	
空洞調査	

この空洞調査は河川区域内を参考に
記入したものであり、境界確認に
より決定されたものではありません

工事名	KIZ利根川上流域解析調査業務
図面名	横断面図（陸水川）
作成年月日	平成23年 1月 日
縮尺	1/500 図面番号 51 / 54
受注名	株式会社 福栄重地
事業者名	利根川ダム統合管理事務所

10.25k

	凡 例
コンクリート版	A
舗装版	P
土 砂	T
表層舗装	S
軟 弱	
土	
岩 盤	
礫	
コンクリート擁壁	
コンクリートブロック	
ジャカゴ	
根固ブロック	
アスファルト擁壁	
空洞調査	

この空洞調査は河川区域内を参考に
記入したものであり、境界確認に
より決定されたものではありません

工事名	KIZ利根川上流域解析調査業務
図面名	横断面図（陸水川）
作成年月日	平成23年 1月 日
縮尺	1/500 図面番号 52 / 54
受注名	株式会社 福栄重地
事業者名	利根川ダム統合管理事務所

10.50k



	凡 例
コンクリート版	A
舗装版	P
土 砂	T
表層舗装	S
軟 弱	
土	
岩 盤	
礫	
コンクリート擁壁	
コンクリートブロック	
ジャカゴ	
根固ブロック	
アスファルト擁壁	
空洞調査	

この空洞調査は河川区域内を参考に
記入したものであり、境界確認に
より決定されたものではありません

工事名	KIZ利根川上流域解析調査業務
図面名	横断面図（陸水川）
作成年月日	平成23年 1月 日
縮尺	1/500 図面番号 53 / 54
受注名	株式会社 福栄重地
事業者名	利根川ダム統合管理事務所

10.62K

	凡 例
コンクリート版	A
舗装版	P
土 砂	T
表層舗装	S
軟 弱	
土	
岩 盤	
礫	
コンクリート擁壁	
コンクリートブロック	
ジャカゴ	
根固ブロック	
アスファルト擁壁	
空洞調査	

この空洞調査は河川区域内を参考に
記入したものであり、境界確認に
より決定されたものではありません

工事名	KIZ利根川上流域解析調査業務
図面名	横断面図（陸水川）
作成年月日	平成23年 1月 日
縮尺	1/500 図面番号 54 / 54
受注名	株式会社 福栄重地
事業者名	利根川ダム統合管理事務所

10.75k

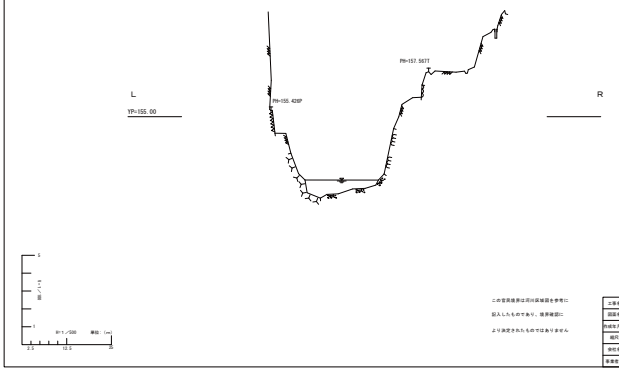

工事名	KO川相川上流域橋梁調査業務
図面名	橋脚断面（縮尺1/500）
作成年月日	平成23年 1月 日
縮尺	1/500 図面番号 15 / 34
発注者	株式会社 福岡重地
事業者名	利根川ダム統合管理事務所

11.00k

工事名	KO川相川上流域橋梁調査業務
図面名	橋脚断面（縮尺1/500）
作成年月日	平成23年 1月 日
縮尺	1/500 図面番号 14 / 34
発注者	株式会社 福岡重地
事業者名	利根川ダム統合管理事務所

3.00K

工事名	KO川相川上流域橋梁調査業務
図面名	橋脚断面（縮尺1/500）
作成年月日	平成23年 1月 日
縮尺	1/500 図面番号 1 / 34
発注者	株式会社 福岡重地
事業者名	利根川ダム統合管理事務所

3.03K

工事名	KO川相川上流域橋梁調査業務
図面名	橋脚断面（縮尺1/500）
作成年月日	平成23年 1月 日
縮尺	1/500 図面番号 2 / 34
発注者	株式会社 福岡重地
事業者名	利根川ダム統合管理事務所

3.50K

工事名	KO川相川上流域橋梁調査業務
図面名	橋脚断面（縮尺1/500）
作成年月日	平成23年 1月 日
縮尺	1/500 図面番号 3 / 34
発注者	株式会社 福岡重地
事業者名	利根川ダム統合管理事務所

4.00K

工事名	KO川相川上流域橋梁調査業務
図面名	橋脚断面（縮尺1/500）
作成年月日	平成23年 1月 日
縮尺	1/500 図面番号 4 / 34
発注者	株式会社 福岡重地
事業者名	利根川ダム統合管理事務所

4.50K

工事名	KO川相川上流域橋梁調査業務
図面名	橋脚断面（縮尺1/500）
作成年月日	平成23年 1月 日
縮尺	1/500 図面番号 5 / 34
発注者	株式会社 福岡重地
事業者名	利根川ダム統合管理事務所

5.00K

工事名	KO川相川上流域橋梁調査業務
図面名	橋脚断面（縮尺1/500）
作成年月日	平成23年 1月 日
縮尺	1/500 図面番号 6 / 34
発注者	株式会社 福岡重地
事業者名	利根川ダム統合管理事務所

5.27K

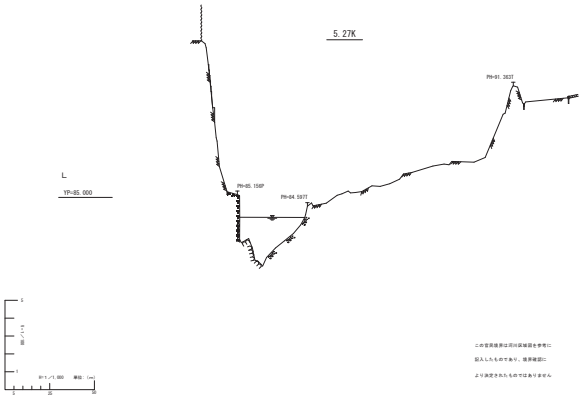

コンクリート壁	A
金網柵	P
木 柵	T
各種個別	G
柵 標	
土	
岩 盤	
石 積	
コンクリート擁壁	
コンクリートブロック	
ジャカゴ	
根固ブロック	
アスファルト擁壁	
官民境界	

この官民境界は河川区域線を参考に
記入したものであり、境界確認に
より決定されたものではありません

工事名	KG市横川上流域横断測量業務
図面名	横断面図（横川）
作成年月日	平成22年 1月 日
縮尺	鉛直 1:100 水平 1:200 図面番号 7 / 21
受注者	株式会社 福岡重地
事業者名	利根川ダム統合管理事務所

5.50K

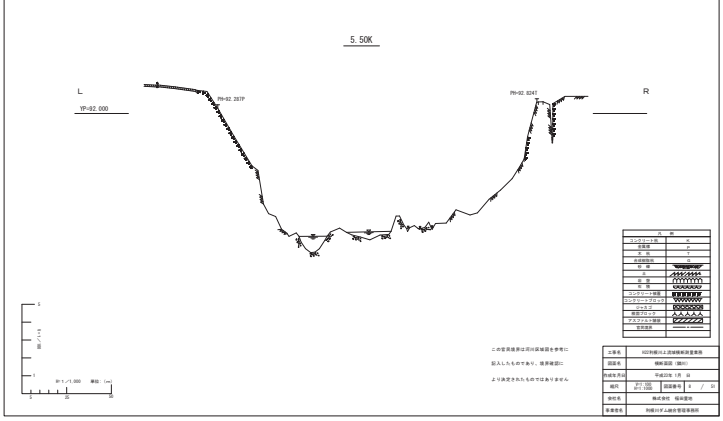

コンクリート壁	A
金網柵	P
木 柵	T
各種個別	G
柵 標	
土	
岩 盤	
石 積	
コンクリート擁壁	
コンクリートブロック	
ジャカゴ	
根固ブロック	
アスファルト擁壁	
官民境界	

この官民境界は河川区域線を参考に
記入したものであり、境界確認に
より決定されたものではありません

工事名	KG市横川上流域横断測量業務
図面名	横断面図（横川）
作成年月日	平成22年 1月 日
縮尺	鉛直 1:100 水平 1:200 図面番号 8 / 21
受注者	株式会社 福岡重地
事業者名	利根川ダム統合管理事務所

5.51K

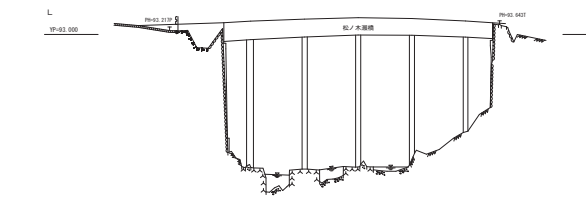

コンクリート壁	A
金網柵	P
木 柵	T
各種個別	G
柵 標	
土	
岩 盤	
石 積	
コンクリート擁壁	
コンクリートブロック	
ジャカゴ	
根固ブロック	
アスファルト擁壁	
官民境界	

この官民境界は河川区域線を参考に
記入したものであり、境界確認に
より決定されたものではありません

工事名	KG市横川上流域横断測量業務
図面名	横断面図（横川）
作成年月日	平成22年 1月 日
縮尺	鉛直 1:100 水平 1:200 図面番号 9 / 21
受注者	株式会社 福岡重地
事業者名	利根川ダム統合管理事務所

6.00K

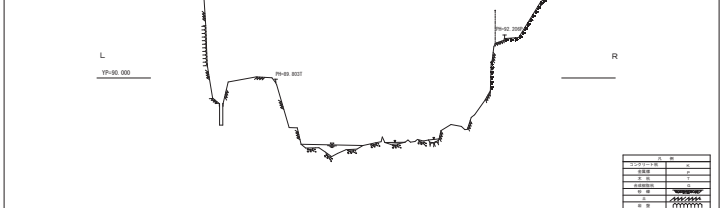

コンクリート壁	A
金網柵	P
木 柵	T
各種個別	G
柵 標	
土	
岩 盤	
石 積	
コンクリート擁壁	
コンクリートブロック	
ジャカゴ	
根固ブロック	
アスファルト擁壁	
官民境界	

この官民境界は河川区域線を参考に
記入したものであり、境界確認に
より決定されたものではありません

工事名	KG市横川上流域横断測量業務
図面名	横断面図（横川）
作成年月日	平成22年 1月 日
縮尺	鉛直 1:100 水平 1:200 図面番号 10 / 21
受注者	株式会社 福岡重地
事業者名	利根川ダム統合管理事務所

6.25K

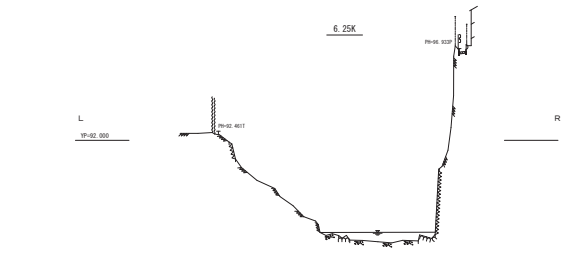

コンクリート壁	A
金網柵	P
木 柵	T
各種個別	G
柵 標	
土	
岩 盤	
石 積	
コンクリート擁壁	
コンクリートブロック	
ジャカゴ	
根固ブロック	
アスファルト擁壁	
官民境界	

この官民境界は河川区域線を参考に
記入したものであり、境界確認に
より決定されたものではありません

工事名	KG市横川上流域横断測量業務
図面名	横断面図（横川）
作成年月日	平成22年 1月 日
縮尺	鉛直 1:100 水平 1:200 図面番号 11 / 21
受注者	株式会社 福岡重地
事業者名	利根川ダム統合管理事務所

6.50K

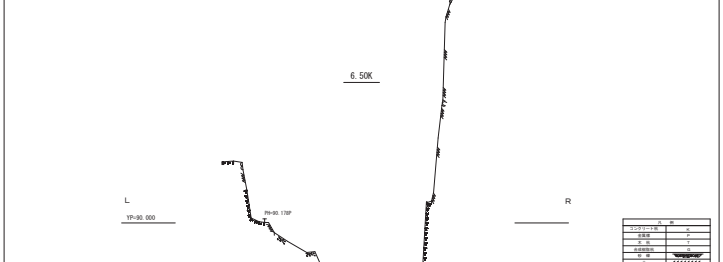

コンクリート壁	A
金網柵	P
木 柵	T
各種個別	G
柵 標	
土	
岩 盤	
石 積	
コンクリート擁壁	
コンクリートブロック	
ジャカゴ	
根固ブロック	
アスファルト擁壁	
官民境界	

この官民境界は河川区域線を参考に
記入したものであり、境界確認に
より決定されたものではありません

工事名	KG市横川上流域横断測量業務
図面名	横断面図（横川）
作成年月日	平成22年 1月 日
縮尺	鉛直 1:100 水平 1:200 図面番号 12 / 21
受注者	株式会社 福岡重地
事業者名	利根川ダム統合管理事務所

6.93K

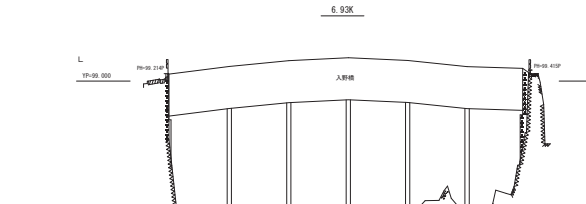

コンクリート壁	A
金網柵	P
木 柵	T
各種個別	G
柵 標	
土	
岩 盤	
石 積	
コンクリート擁壁	
コンクリートブロック	
ジャカゴ	
根固ブロック	
アスファルト擁壁	
官民境界	

工事名	KG市横川上流域横断測量業務
図面名	横断面図（横川）
作成年月日	平成22年 1月 日
縮尺	鉛直 1:100 水平 1:200 図面番号 13 / 21
受注者	株式会社 福岡重地
事業者名	利根川ダム統合管理事務所

7.00K

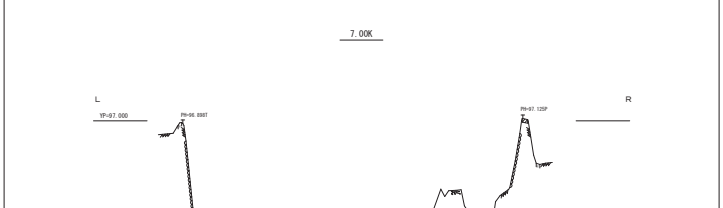

コンクリート壁	A
金網柵	P
木 柵	T
各種個別	G
柵 標	
土	
岩 盤	
石 積	
コンクリート擁壁	
コンクリートブロック	
ジャカゴ	
根固ブロック	
アスファルト擁壁	
官民境界	

工事名	KG市横川上流域横断測量業務
図面名	横断面図（横川）
作成年月日	平成22年 1月 日
縮尺	鉛直 1:100 水平 1:200 図面番号 14 / 21
受注者	株式会社 福岡重地
事業者名	利根川ダム統合管理事務所

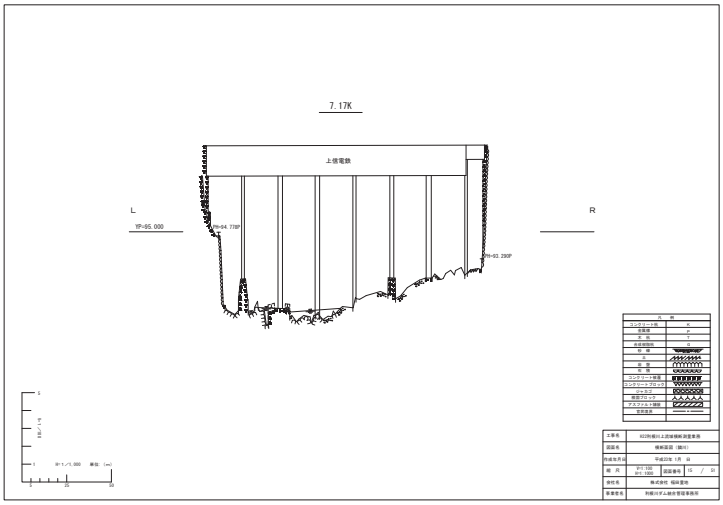
7.17K
上信電鉄
L
R
YP=95.000
PH=94.738P
PH=93.290P
1:1/1,000 単位 (m)
0 25 50


7.50K
L
R
YP=95.000
PH=95.183T
PH=96.231T
1:1/1,000 単位 (m)
0 25 50

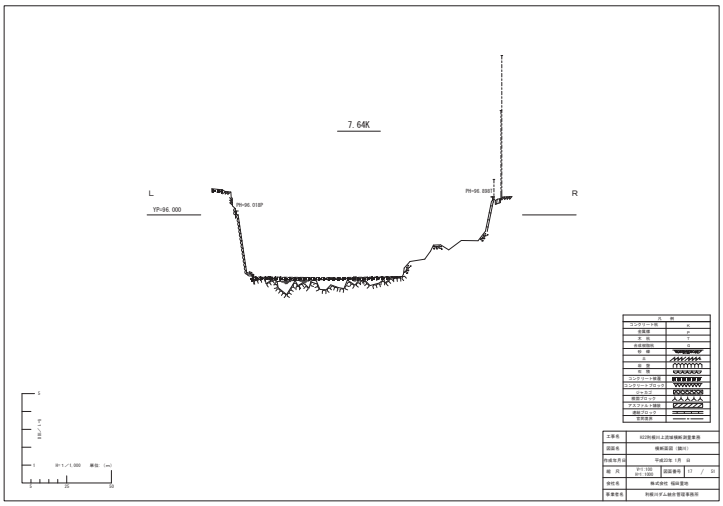
7.64K
L
R
YP=96.000
PH=96.018P
PH=96.898T
1:1/1,000 単位 (m)
0 25 50

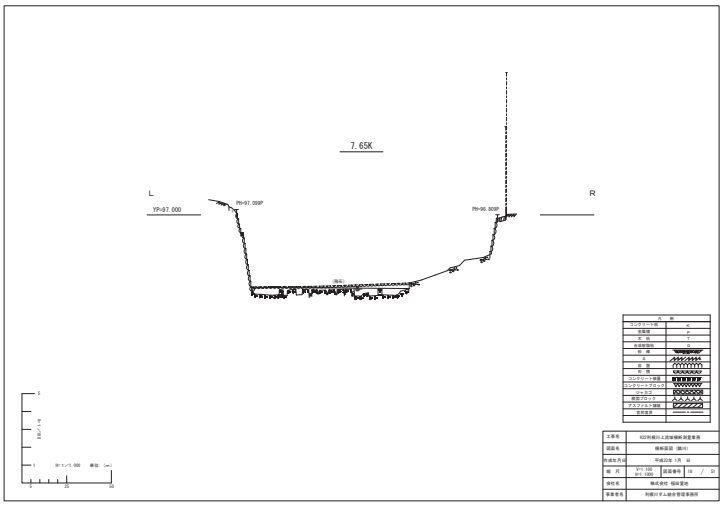
7.65K
L
R
YP=97.000
PH=97.059P
PH=96.809P
1:1/1,000 単位 (m)
0 25 50

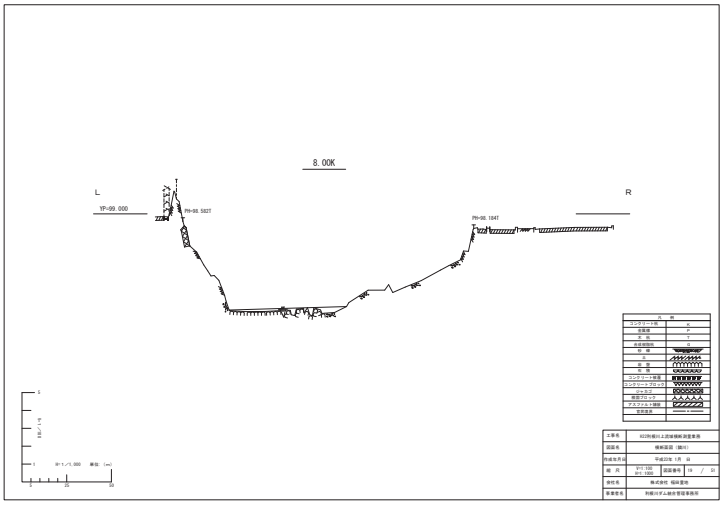
8.00K
L
R
YP=99.000
PH=98.582T
PH=98.184T
1:1/1,000 単位 (m)
0 25 50

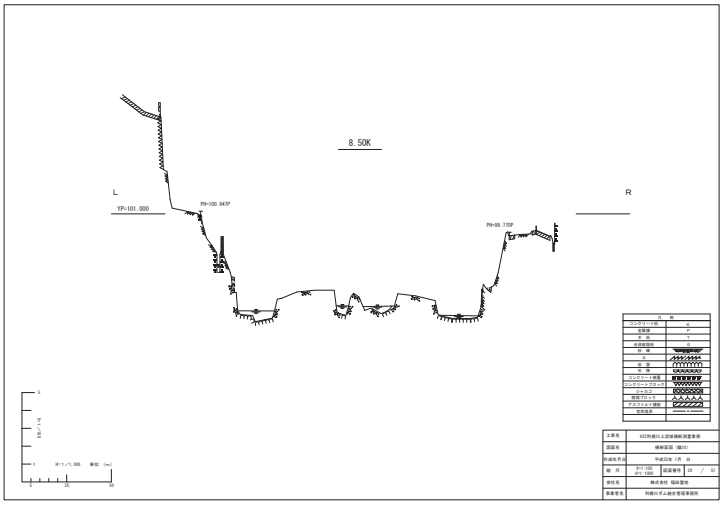
8.50K
L
R
YP=101.000
PH=100.943P
PH=99.770P
1:1/1,000 単位 (m)
0 25 50

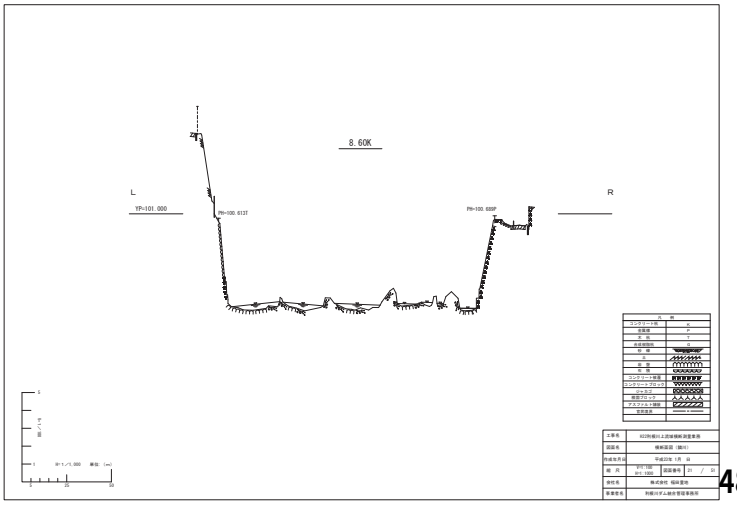
8.60K
L
R
YP=101.000
PH=100.612T
PH=100.688P
1:1/1,000 単位 (m)
0 25 50

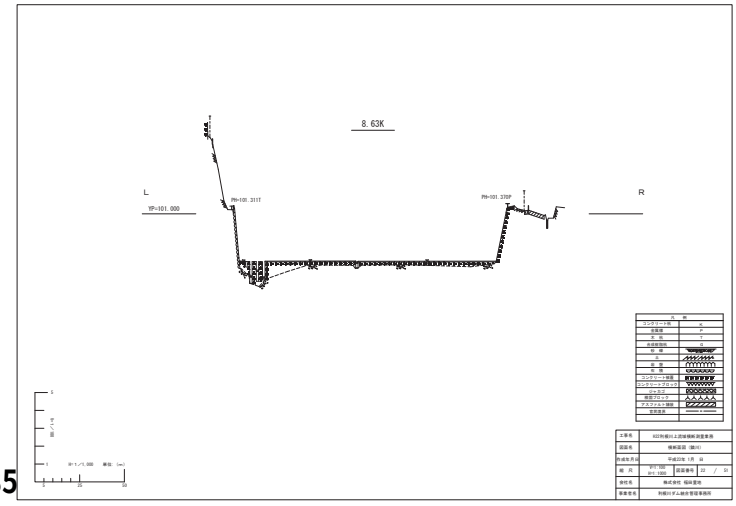
8.63K
L
R
YP=101.000
PH=101.211T
PH=101.370P
1:1/1,000 単位 (m)
0 25 50

8.96K

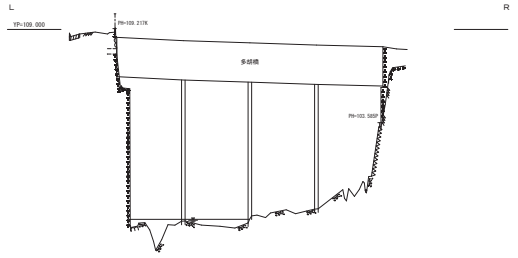

工事名	KIZR利根川上流域横断測量業務
図面名	横断面図（施行）
作成年月日	平成23年 1月 日
縮尺	H=1/100 V=1/200 図面番号 23 / 31
発注者	株式会社 福岡重地
事業者名	利根川下人総合管理事務所

9.00K



工事名	KIZR利根川上流域横断測量業務
図面名	横断面図（施行）
作成年月日	平成23年 1月 日
縮尺	H=1/100 V=1/200 図面番号 24 / 31
発注者	株式会社 福岡重地
事業者名	利根川下人総合管理事務所

9.50K

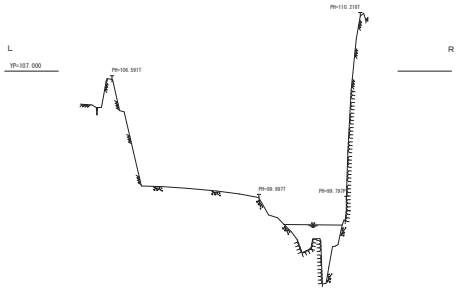

この空洞推定河川区域図を参考に
記入したものであり、境界確認に
より決定されたものではありません

工事名	KIZR利根川上流域横断測量業務
図面名	横断面図（施行）
作成年月日	平成23年 1月 日
縮尺	H=1/100 V=1/200 図面番号 25 / 31
発注者	株式会社 福岡重地
事業者名	利根川下人総合管理事務所

9.60K

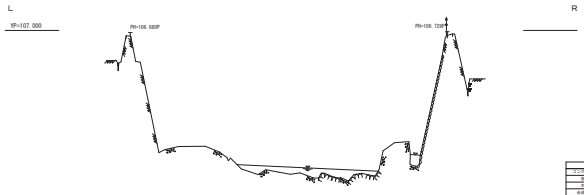

この空洞推定河川区域図を参考に
記入したものであり、境界確認に
より決定されたものではありません

工事名	KIZR利根川上流域横断測量業務
図面名	横断面図（施行）
作成年月日	平成23年 1月 日
縮尺	H=1/100 V=1/200 図面番号 26 / 31
発注者	株式会社 福岡重地
事業者名	利根川下人総合管理事務所

9.61K

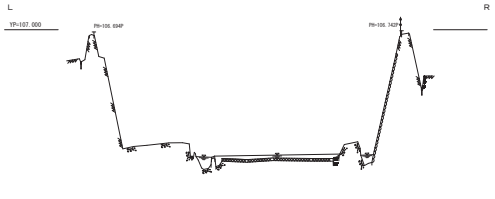

この空洞推定河川区域図を参考に
記入したものであり、境界確認に
より決定されたものではありません

工事名	KIZR利根川上流域横断測量業務
図面名	横断面図（施行）
作成年月日	平成23年 1月 日
縮尺	H=1/100 V=1/200 図面番号 27 / 31
発注者	株式会社 福岡重地
事業者名	利根川下人総合管理事務所

10.00K



この空洞推定河川区域図を参考に
記入したものであり、境界確認に
より決定されたものではありません

工事名	KIZR利根川上流域横断測量業務
図面名	横断面図（施行）
作成年月日	平成23年 1月 日
縮尺	H=1/100 V=1/200 図面番号 28 / 31
発注者	株式会社 福岡重地
事業者名	利根川下人総合管理事務所

10.09K

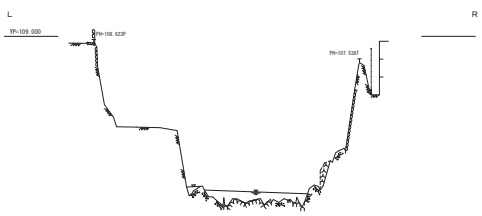

この空洞推定河川区域図を参考に
記入したものであり、境界確認に
より決定されたものではありません

工事名	KIZR利根川上流域横断測量業務
図面名	横断面図（施行）
作成年月日	平成23年 1月 日
縮尺	H=1/100 V=1/200 図面番号 29 / 31
発注者	株式会社 福岡重地
事業者名	利根川下人総合管理事務所

10.10K

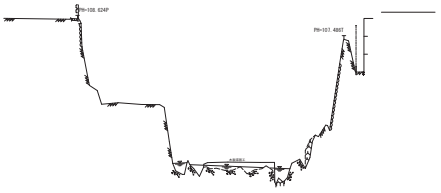

この空洞推定河川区域図を参考に
記入したものであり、境界確認に
より決定されたものではありません

工事名	KIZR利根川上流域横断測量業務
図面名	横断面図（施行）
作成年月日	平成23年 1月 日
縮尺	H=1/100 V=1/200 図面番号 30 / 31
発注者	株式会社 福岡重地
事業者名	利根川下人総合管理事務所

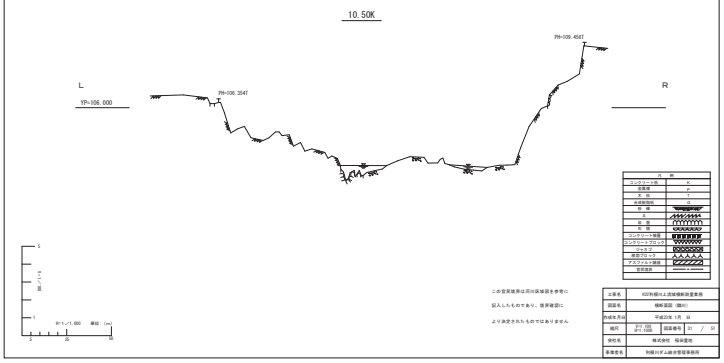
10.50K
L
YP=106.000
PH=106.254T
PH=109.456T
R

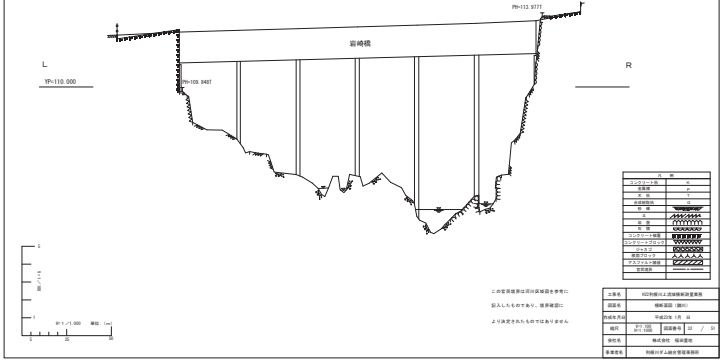
10.94K
PH=112.977T
岩崎橋
L
YP=110.000
PH=109.848T
R

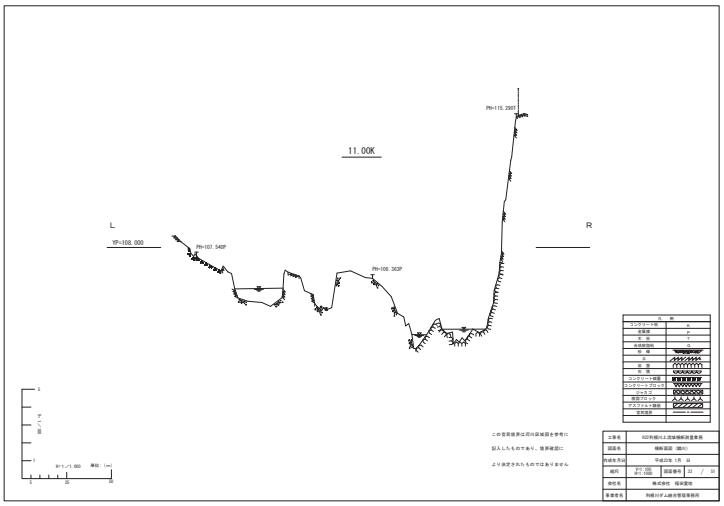
11.00K
PH=115.290T
L
YP=108.000
PH=101.540P
PH=106.363P
R

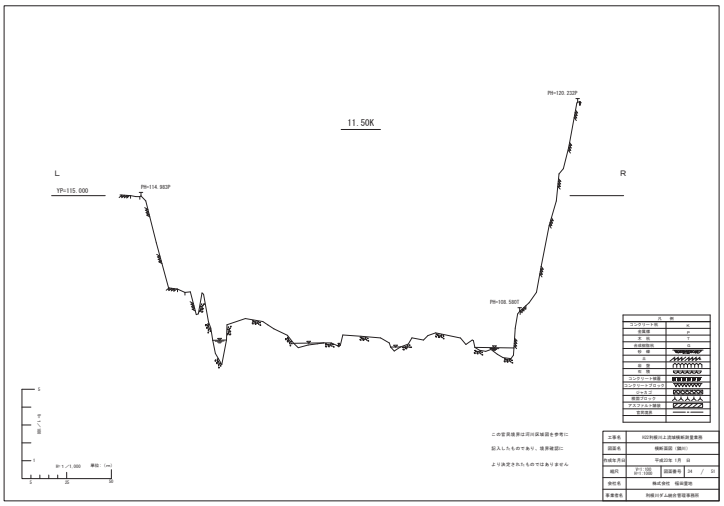
11.50K
PH=120.232P
L
YP=115.000
PH=114.983P
PH=108.580T
R


12.00K
PH=115.946T
L
YP=112.000
PH=111.646T
R

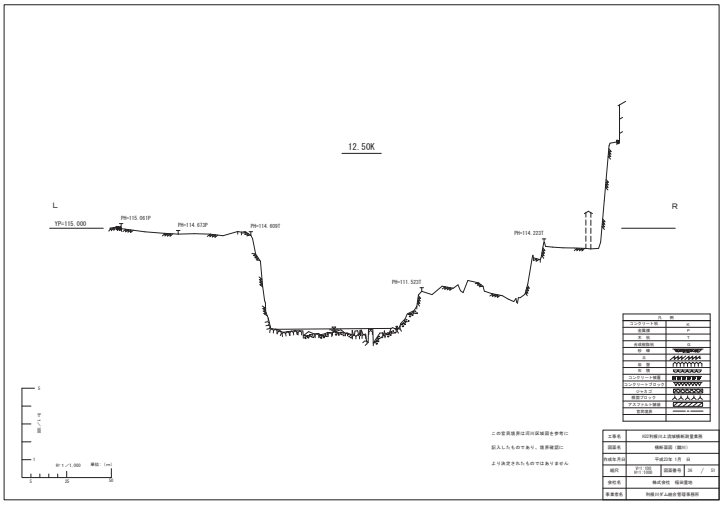
12.50K
L
YP=115.000
PH=115.061P
PH=114.673P
PH=114.609T
PH=114.223T
PH=111.523T
R

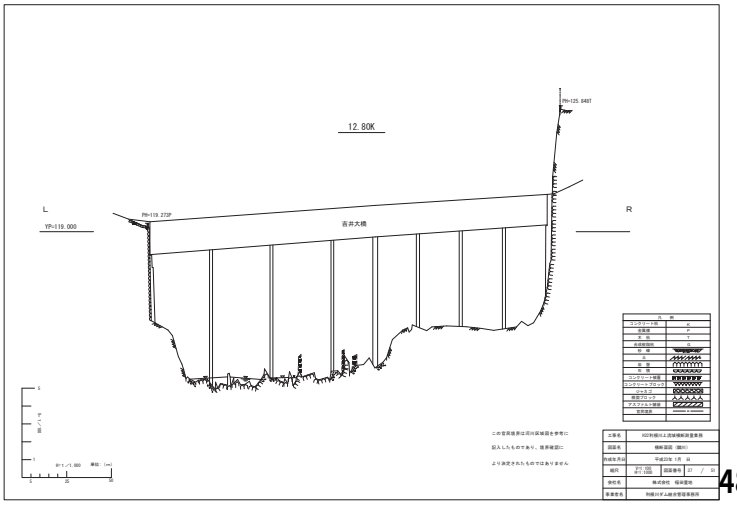
12.80K
PH=125.946T
L
YP=119.000
PH=119.272P
吉井大橋
R

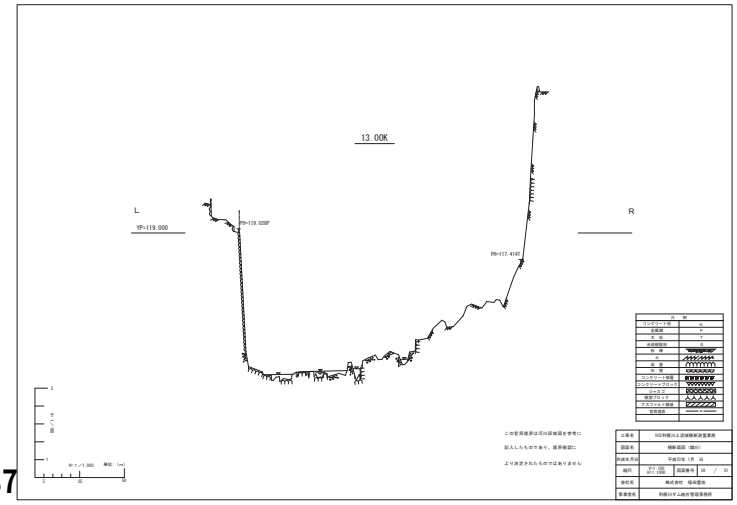
13.00K
L
YP=119.000
PH=119.028P
PH=117.414T
R

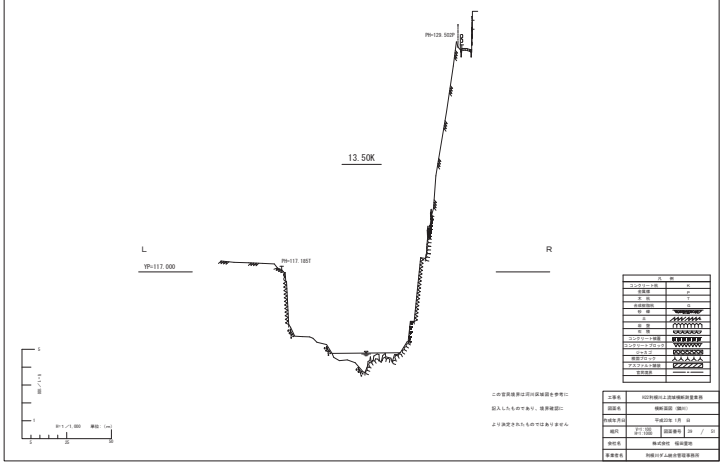
13.50K
L
R
YP=117.000
PH=117.185T
PH=129.502T
S=1/1,000 単位：(m)
0 25 50

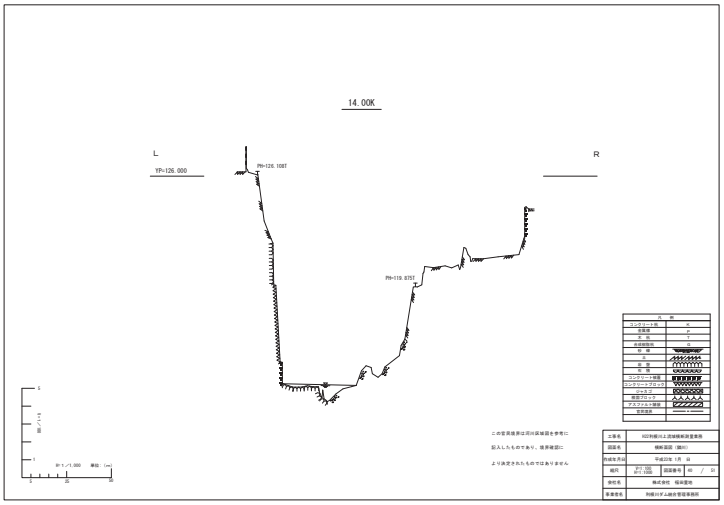
14.00K
L
R
YP=126.000
PH=126.108T
PH=119.875T
S=1/1,000 単位：(m)
0 25 50

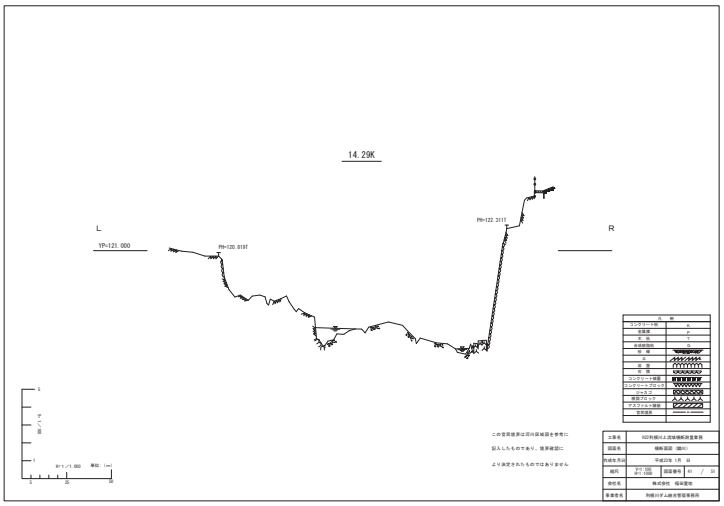
14.29K
L
R
YP=121.000
PH=120.819T
PH=122.311T
S=1/1,000 単位：(m)
0 25 50

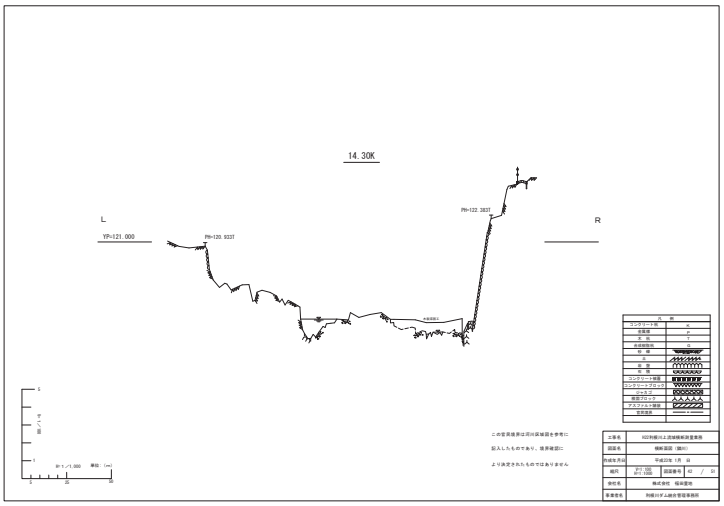
14.30K
L
R
YP=121.000
PH=120.933T
PH=122.383T
S=1/1,000 単位：(m)
0 25 50

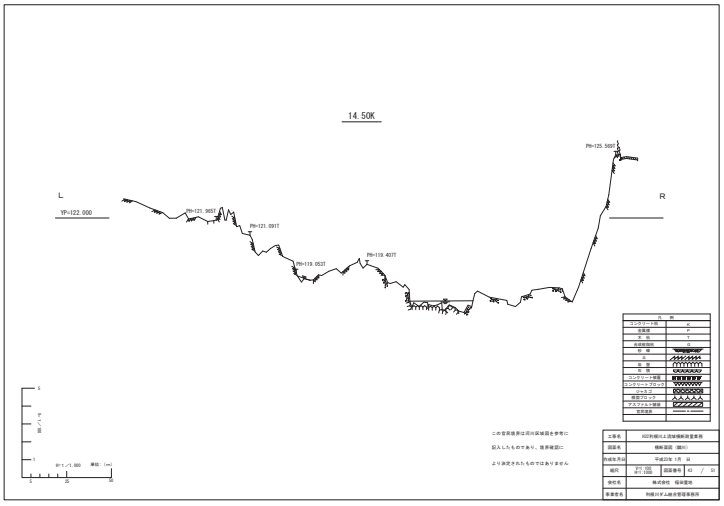
14.50K
L
R
YP=122.000
PH=123.965T
PH=121.091T
PH=119.053T
PH=119.407T
PH=125.550T
S=1/1,000 単位：(m)
0 25 50

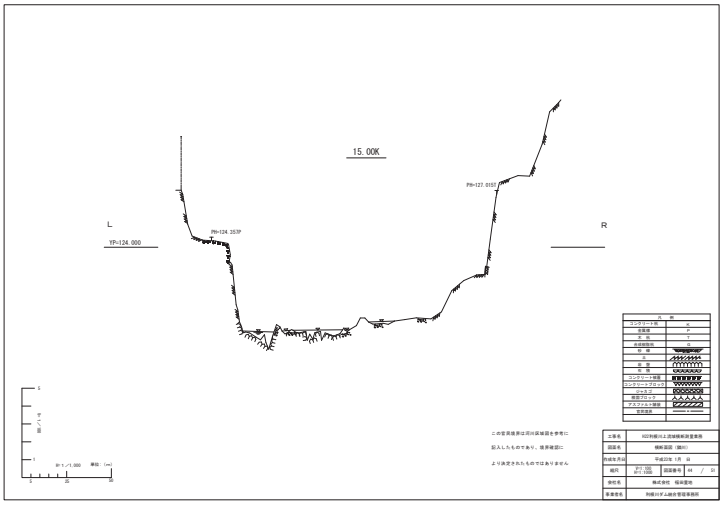
15.00K
L
R
YP=124.000
PH=124.253P
PH=127.015T
S=1/1,000 単位：(m)
0 25 50

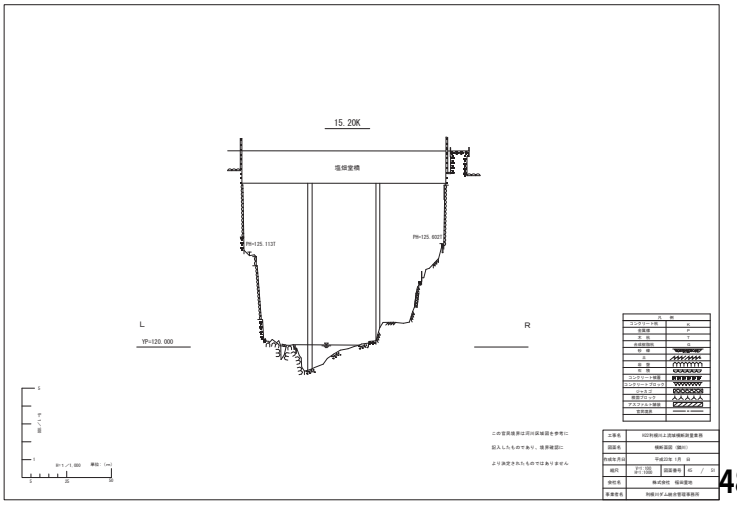
15.20K
塩俣堂橋
L
R
YP=120.000
PH=125.113T
PH=125.602T
S=1/1,000 単位：(m)
0 25 50

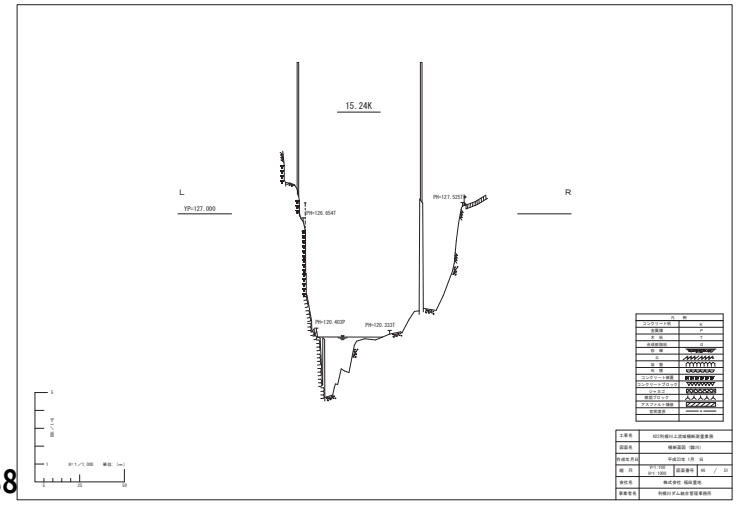
15.24K
L
R
YP=127.000
PH=126.654T
PH=127.525T
PH=120.402P
PH=120.332T
S=1/1,000 単位：(m)
0 25 50

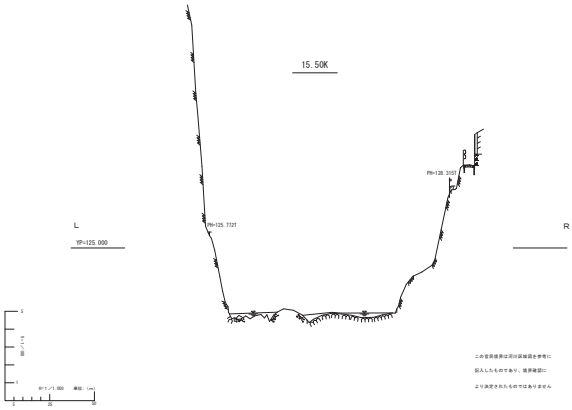

コンクリート板	A
金属板	P
木 板	T
各種張芝	G
軟 弱	
土	
岩 盤	
硬 質	
コンクリート擁壁	
コンクリートブロック	
ジャカゴ	
根固ブロック	
アスファルト擁壁	
官民境界	

この官民境界は河川区域線を参考に
記入したものであり、境界確認に
より決定されたものではありません

工事名	KIZR地区土工測量解析業務
図面名	横断面図（横断）
作成年月日	平成22年 1月 日
縮尺	H=1/100 V=1/100 図面番号 47 / 51
発注者	株式会社 福岡重地
事業者名	利根川下人造水管理事務所

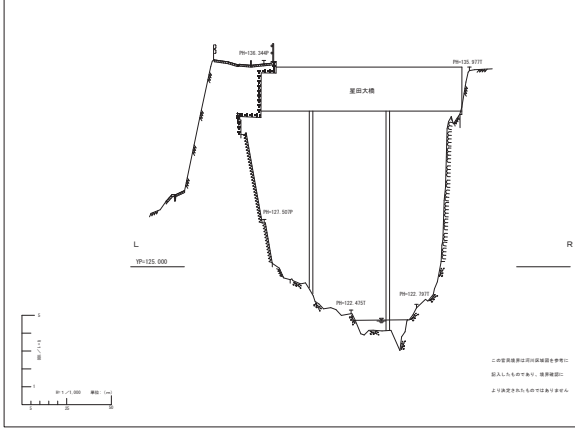

コンクリート板	A
金属板	P
木 板	T
各種張芝	G
軟 弱	
土	
岩 盤	
硬 質	
コンクリート擁壁	
コンクリートブロック	
ジャカゴ	
根固ブロック	
アスファルト擁壁	
官民境界	

この官民境界は河川区域線を参考に
記入したものであり、境界確認に
より決定されたものではありません

工事名	KIZR地区土工測量解析業務
図面名	横断面図（横断）
作成年月日	平成22年 1月 日
縮尺	H=1/100 V=1/100 図面番号 48 / 51
発注者	株式会社 福岡重地
事業者名	利根川下人造水管理事務所



コンクリート板	A
金属板	P
木 板	T
各種張芝	G
軟 弱	
土	
岩 盤	
硬 質	
コンクリート擁壁	
コンクリートブロック	
ジャカゴ	
根固ブロック	
アスファルト擁壁	
官民境界	

この官民境界は河川区域線を参考に
記入したものであり、境界確認に
より決定されたものではありません

工事名	KIZR地区土工測量解析業務
図面名	横断面図（横断）
作成年月日	平成22年 1月 日
縮尺	H=1/100 V=1/100 図面番号 49 / 51
発注者	株式会社 福岡重地
事業者名	利根川下人造水管理事務所

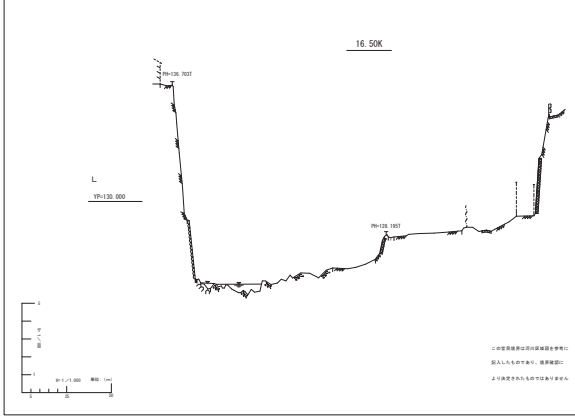

コンクリート板	A
金属板	P
木 板	T
各種張芝	G
軟 弱	
土	
岩 盤	
硬 質	
コンクリート擁壁	
コンクリートブロック	
ジャカゴ	
根固ブロック	
アスファルト擁壁	
官民境界	

この官民境界は河川区域線を参考に
記入したものであり、境界確認に
より決定されたものではありません

工事名	KIZR地区土工測量解析業務
図面名	横断面図（横断）
作成年月日	平成22年 1月 日
縮尺	H=1/100 V=1/100 図面番号 50 / 51
発注者	株式会社 福岡重地
事業者名	利根川下人造水管理事務所

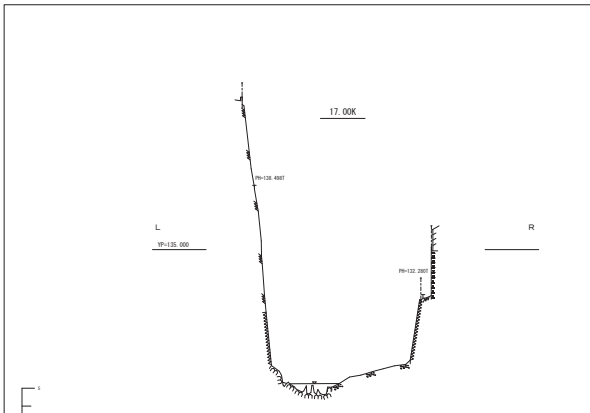

コンクリート板	A
金属板	P
木 板	T
各種張芝	G
軟 弱	
土	
岩 盤	
硬 質	
コンクリート擁壁	
コンクリートブロック	
ジャカゴ	
根固ブロック	
アスファルト擁壁	
官民境界	

この官民境界は河川区域線を参考に
記入したものであり、境界確認に
より決定されたものではありません

工事名	KIZR地区土工測量解析業務
図面名	横断面図（横断）
作成年月日	平成22年 1月 日
縮尺	H=1/100 V=1/100 図面番号 51 / 51
発注者	株式会社 福岡重地
事業者名	利根川下人造水管理事務所

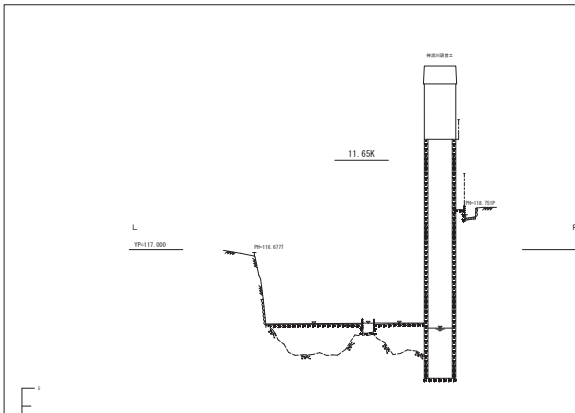

コンクリート板	A
金属板	P
木 板	T
各種張芝	G
軟 弱	
土	
岩 盤	
硬 質	
コンクリート擁壁	
コンクリートブロック	
ジャカゴ	
根固ブロック	
アスファルト擁壁	
官民境界	

この官民境界は河川区域線を参考に
記入したものであり、境界確認に
より決定されたものではありません

工事名	KIZR地区土工測量解析業務
図面名	横断面図（神流川）
作成年月日	平成22年 1月 日
縮尺	H=1/100 V=1/100 図面番号 1 / 24
発注者	株式会社 福岡重地
事業者名	利根川下人造水管理事務所

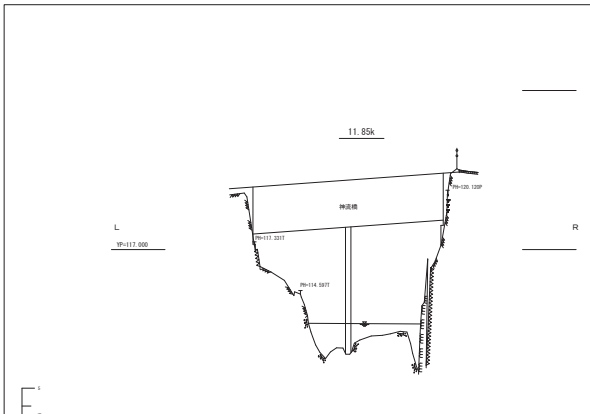

コンクリート板	A
金属板	P
木 板	T
各種張芝	G
軟 弱	
土	
岩 盤	
硬 質	
コンクリート擁壁	
コンクリートブロック	
ジャカゴ	
根固ブロック	
アスファルト擁壁	
官民境界	

この官民境界は河川区域線を参考に
記入したものであり、境界確認に
より決定されたものではありません

工事名	KIZR地区土工測量解析業務
図面名	横断面図（神流川）
作成年月日	平成22年 1月 日
縮尺	H=1/100 V=1/100 図面番号 2 / 24
発注者	株式会社 福岡重地
事業者名	利根川下人造水管理事務所

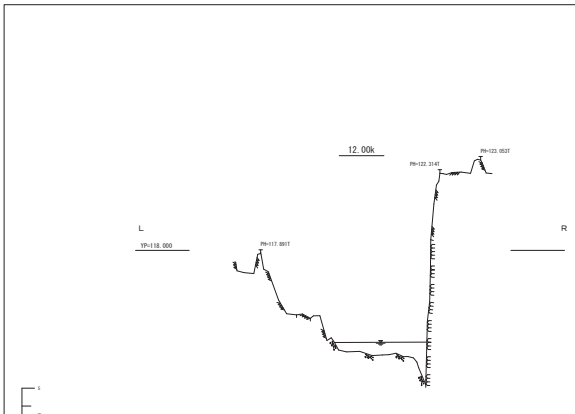

コンクリート板	A
金属板	P
木 板	T
各種張芝	G
軟 弱	
土	
岩 盤	
硬 質	
コンクリート擁壁	
コンクリートブロック	
ジャカゴ	
根固ブロック	
アスファルト擁壁	
官民境界	

この官民境界は河川区域線を参考に
記入したものであり、境界確認に
より決定されたものではありません

工事名	KIZR地区土工測量解析業務
図面名	横断面図（神流川）
作成年月日	平成22年 1月 日
縮尺	H=1/100 V=1/100 図面番号 3 / 24
発注者	株式会社 福岡重地
事業者名	利根川下人造水管理事務所

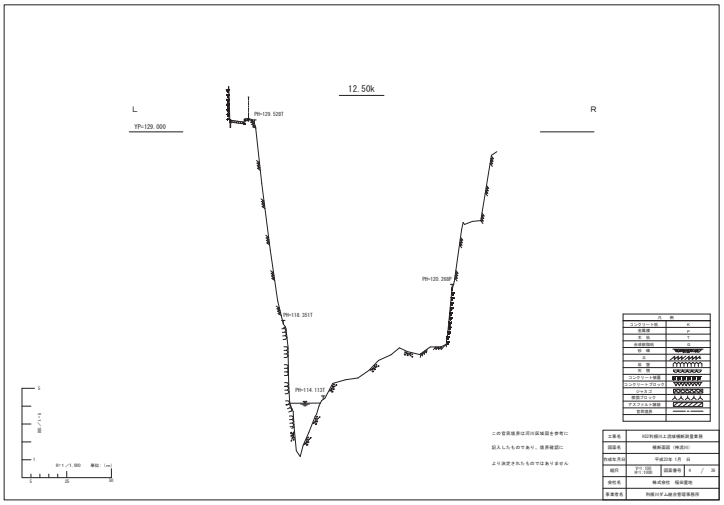
12.50k
L
R
YP=129.000
PH=129.528T
PH=120.268P
PH=118.251T
PH=114.113T
S=1/1,000 単位：(mm)
この空洞境界は河川区域図を参考に
記入したものであり、境界確認に
より決定されたものではありません
立案者 KGE利根川上流域横断測量業務
図面名 横断面図（神流川）
作成年月日 平成22年 1月 日
縮尺 H=1/100 V=1/100 図面番号 4 / 24
発注者 株式会社 桜井図地
事業者名 利根川ダム統合管理事務所

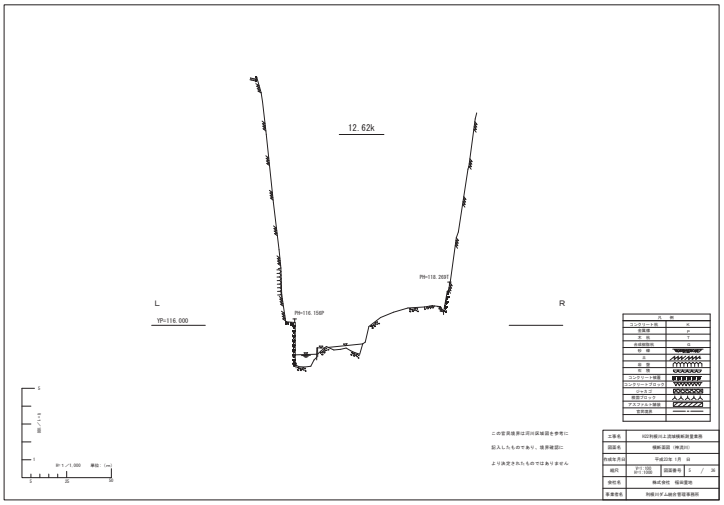
12.62k
L
R
YP=116.000
PH=118.269T
PH=116.158P
S=1/1,000 単位：(mm)
この空洞境界は河川区域図を参考に
記入したものであり、境界確認に
より決定されたものではありません
立案者 KGE利根川上流域横断測量業務
図面名 横断面図（神流川）
作成年月日 平成22年 1月 日
縮尺 H=1/100 V=1/100 図面番号 5 / 24
発注者 株式会社 桜井図地
事業者名 利根川ダム統合管理事務所

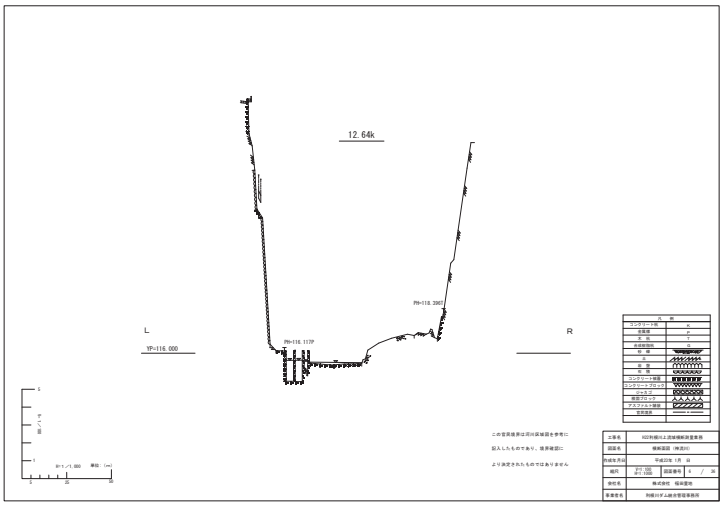
12.64k
L
R
YP=116.000
PH=118.289T
PH=116.113P
S=1/1,000 単位：(mm)
この空洞境界は河川区域図を参考に
記入したものであり、境界確認に
より決定されたものではありません
立案者 KGE利根川上流域横断測量業務
図面名 横断面図（神流川）
作成年月日 平成22年 1月 日
縮尺 H=1/100 V=1/100 図面番号 6 / 24
発注者 株式会社 桜井図地
事業者名 利根川ダム統合管理事務所

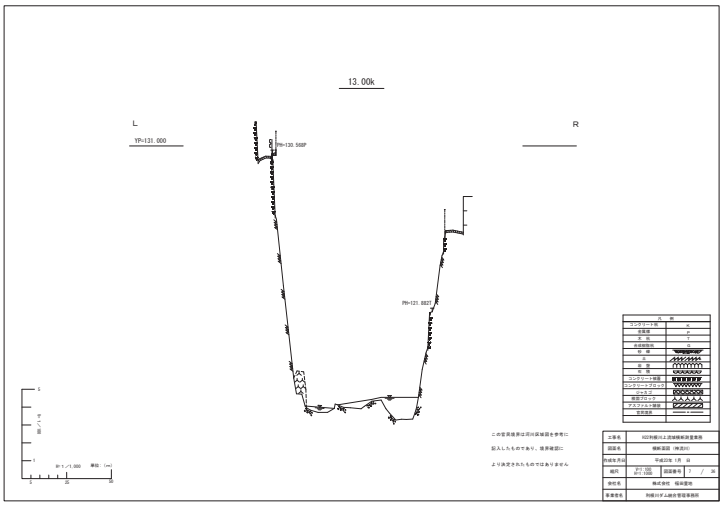
13.00k
L
R
YP=131.000
PH=130.566P
PH=121.882T
S=1/1,000 単位：(mm)
この空洞境界は河川区域図を参考に
記入したものであり、境界確認に
より決定されたものではありません
立案者 KGE利根川上流域横断測量業務
図面名 横断面図（神流川）
作成年月日 平成22年 1月 日
縮尺 H=1/100 V=1/100 図面番号 7 / 24
発注者 株式会社 桜井図地
事業者名 利根川ダム統合管理事務所

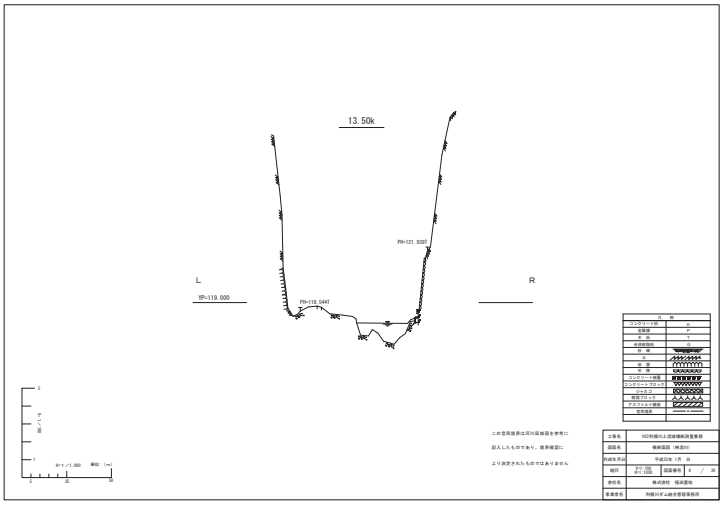
13.50k
L
R
YP=119.000
PH=121.939T
PH=118.546T
S=1/1,000 単位：(mm)
この空洞境界は河川区域図を参考に
記入したものであり、境界確認に
より決定されたものではありません
立案者 KGE利根川上流域横断測量業務
図面名 横断面図（神流川）
作成年月日 平成22年 1月 日
縮尺 H=1/100 V=1/100 図面番号 8 / 24
発注者 株式会社 桜井図地
事業者名 利根川ダム統合管理事務所

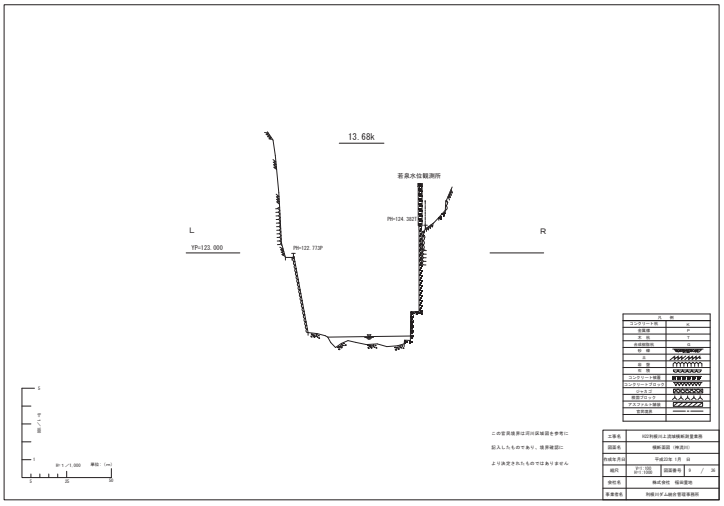
13.68k
若泉水位観測所
L
R
YP=123.000
PH=124.383T
PH=122.773P
S=1/1,000 単位：(mm)
この空洞境界は河川区域図を参考に
記入したものであり、境界確認に
より決定されたものではありません
立案者 KGE利根川上流域横断測量業務
図面名 横断面図（神流川）
作成年月日 平成22年 1月 日
縮尺 H=1/100 V=1/100 図面番号 9 / 24
発注者 株式会社 桜井図地
事業者名 利根川ダム統合管理事務所

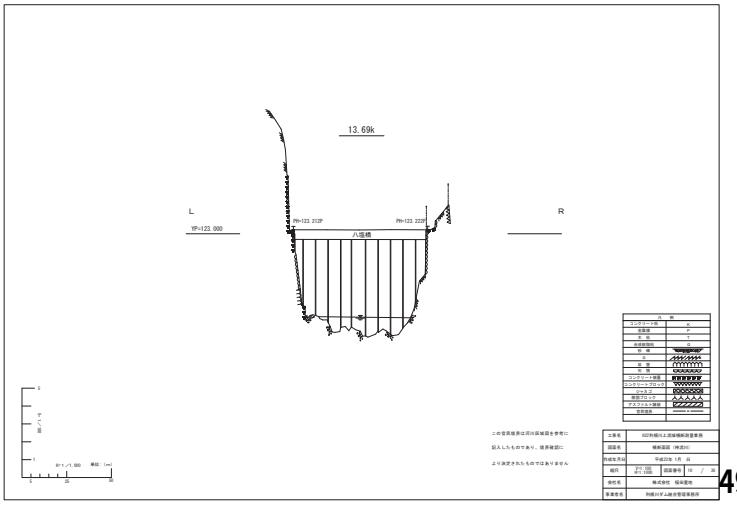
13.69k
L
R
YP=123.000
PH=123.212P
PH=123.222P
八塩橋
S=1/1,000 単位：(mm)
この空洞境界は河川区域図を参考に
記入したものであり、境界確認に
より決定されたものではありません
立案者 KGE利根川上流域横断測量業務
図面名 横断面図（神流川）
作成年月日 平成22年 1月 日
縮尺 H=1/100 V=1/100 図面番号 10 / 24
発注者 株式会社 桜井図地
事業者名 利根川ダム統合管理事務所

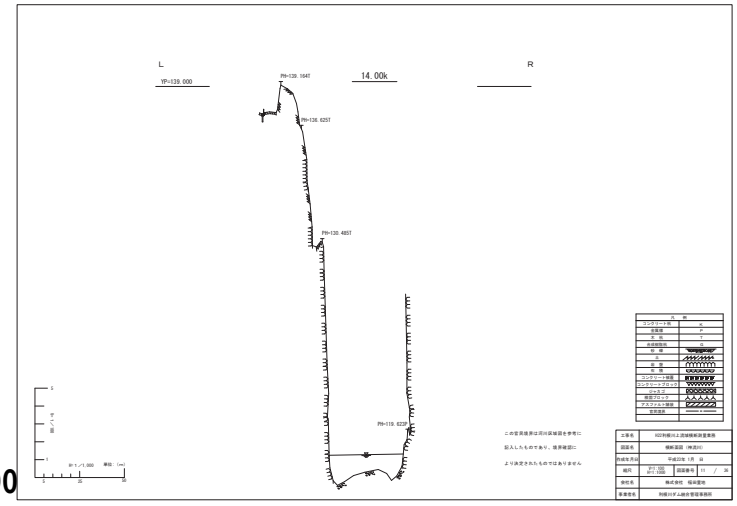
14.00k
L
R
YP=139.000
PH=139.164T
PH=136.625T
PH=130.485T
PH=119.623P
S=1/1,000 単位：(mm)
この空洞境界は河川区域図を参考に
記入したものであり、境界確認に
より決定されたものではありません
立案者 KGE利根川上流域横断測量業務
図面名 横断面図（神流川）
作成年月日 平成22年 1月 日
縮尺 H=1/100 V=1/100 図面番号 11 / 24
発注者 株式会社 桜井図地
事業者名 利根川ダム統合管理事務所

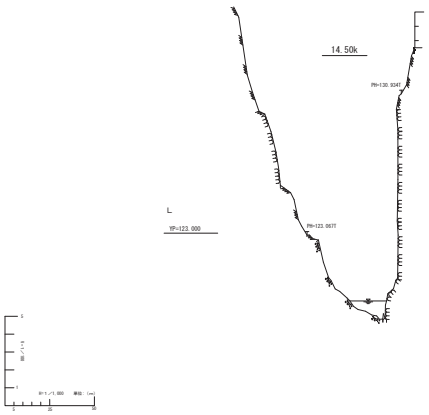
14.50k
PH=130.934T
L
YP=123.000
PH=123.067T
R

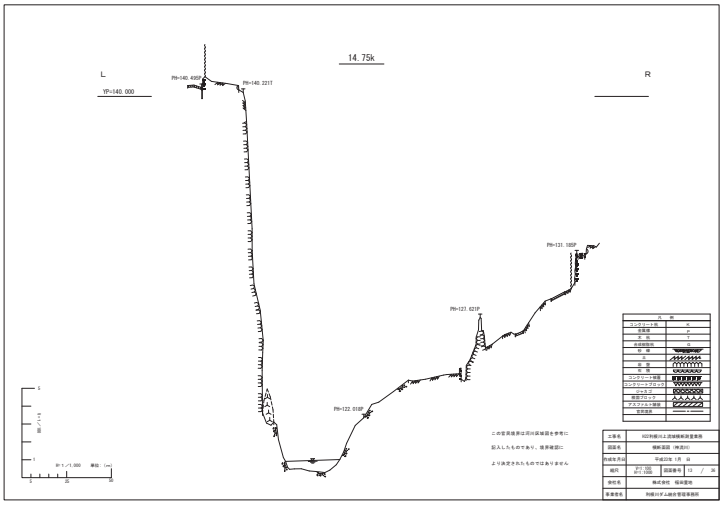
14.75k
L
YP=140.000
PH=140.499P
PH=140.221T
R
PH=131.185P
PH=127.621P
PH=122.018P

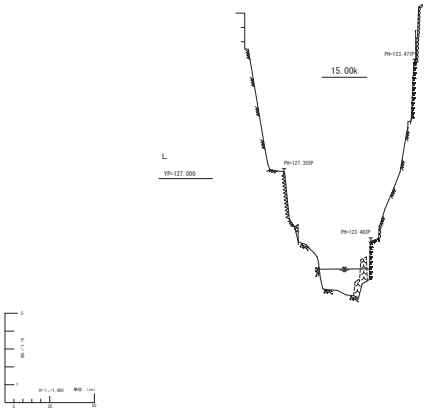
15.00k
PH=133.479P
L
YP=127.000
PH=127.355P
PH=123.482P
R

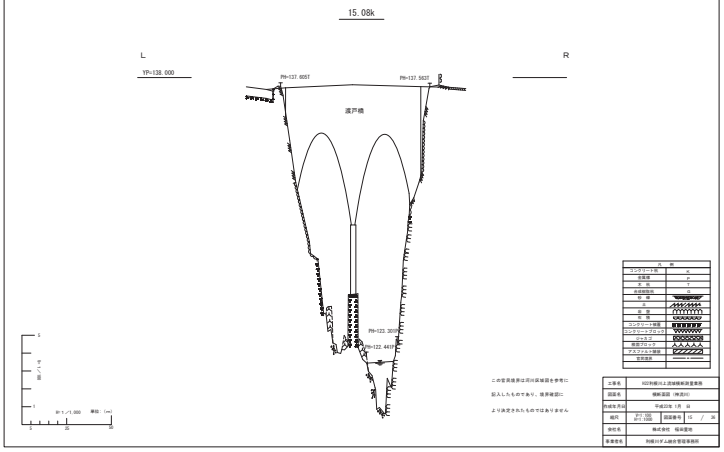
15.08k
L
YP=138.000
PH=137.685T
PH=137.582T
R
渡戸橋
PH=123.307P
PH=122.447P

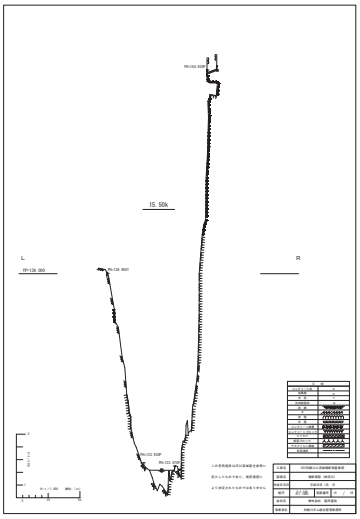
PH=154.824P
15.50k
L
YP=130.000
PH=130.960T
R
PH=123.930P
PH=123.[illegible]

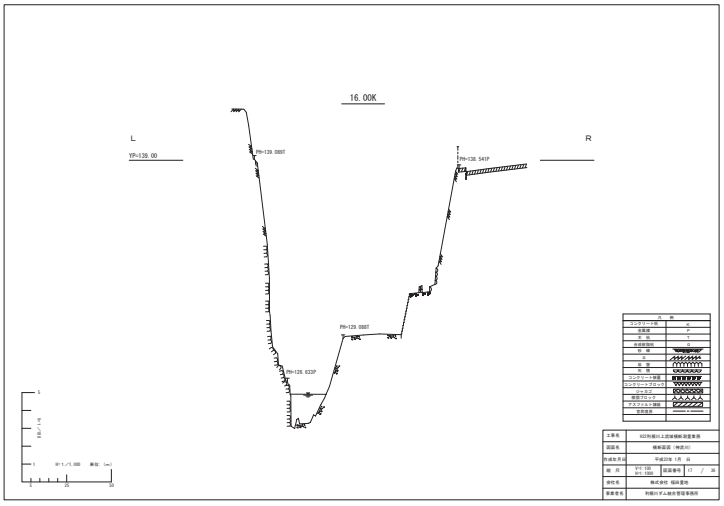
16.00K
L
YP=139.00
PH=139.089T
PH=139.561P
R
PH=129.098T
PH=126.633P

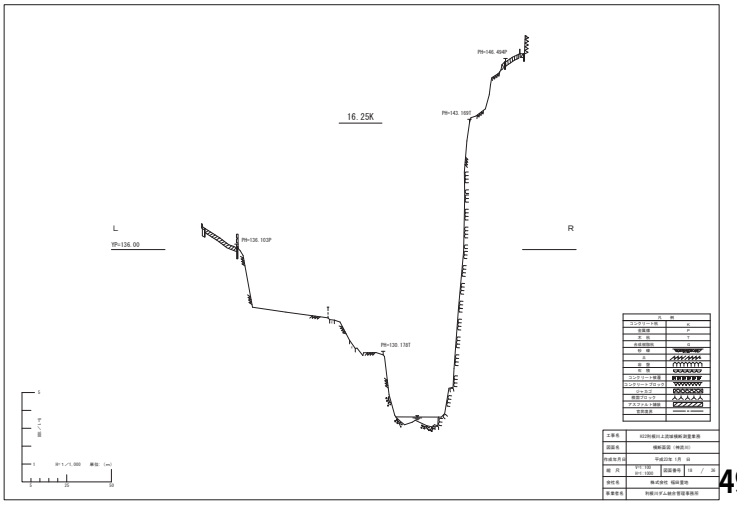
PH=146.404P
16.25K
PH=143.165P
L
YP=136.00
PH=136.103P
R
PH=130.178T

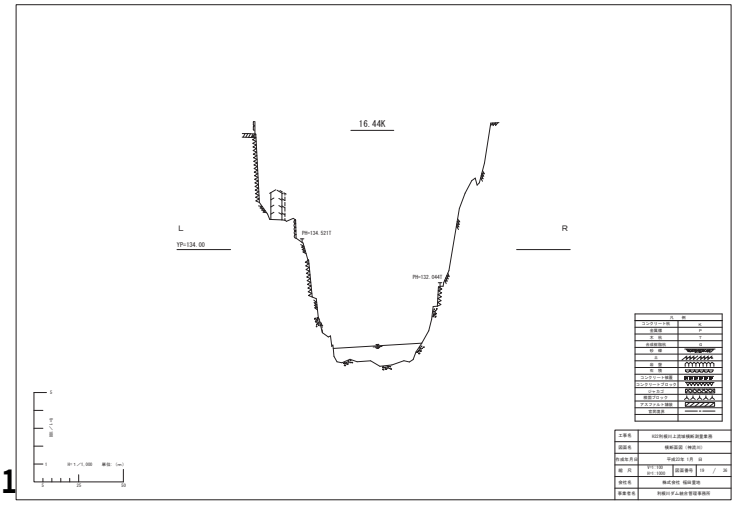
16.44K
L
YP=134.00
PH=134.521T
R
PH=132.044T

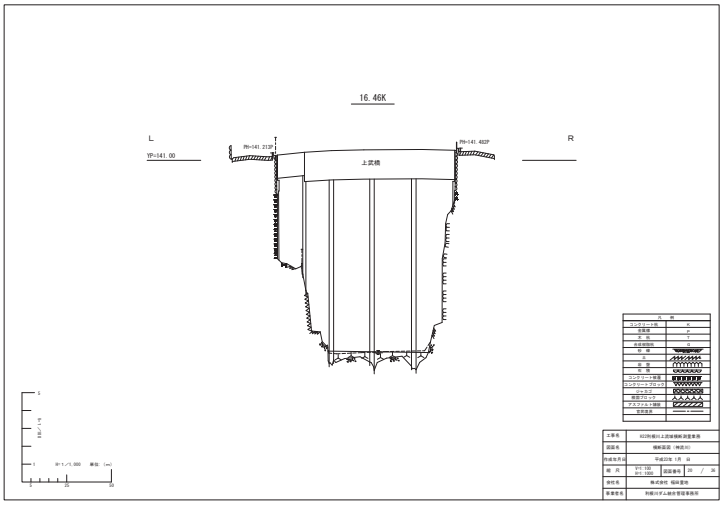
16.46K
L
R
YP=141.00
PH=141.213P
PH=141.462P
上武橋
S=1/1,000 単位：(m)
0 25 50

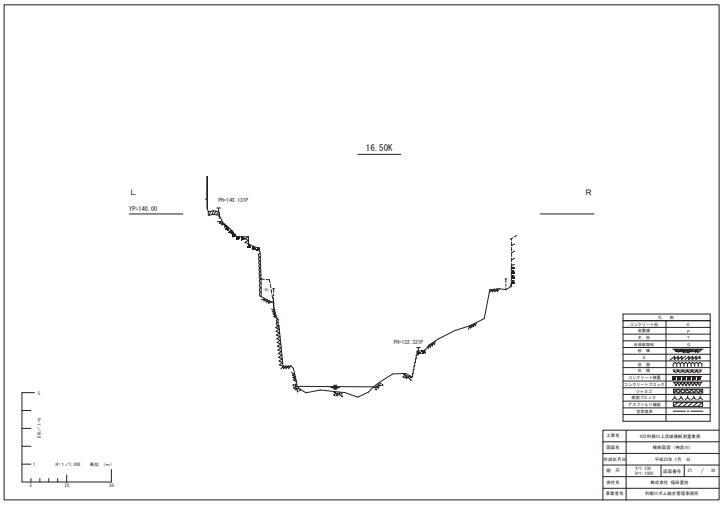
16.50K
L
R
YP=140.00
PH=140.131P
PH=132.323T
S=1/1,000 単位：(m)
0 25 50

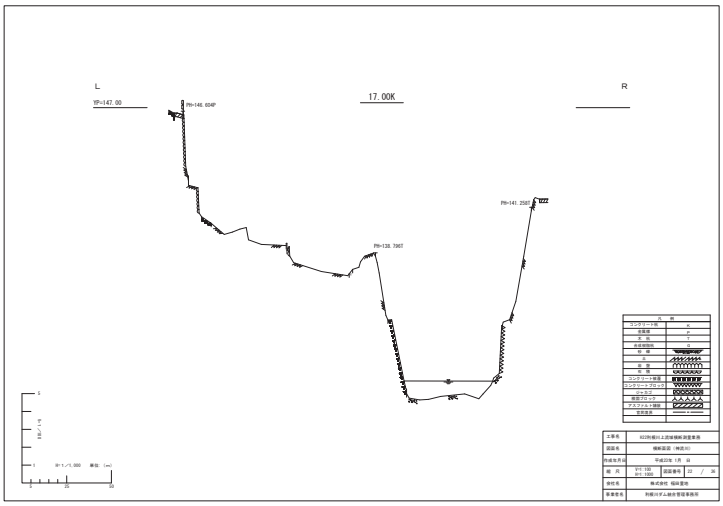
17.00K
L
R
YP=147.00
PH=146.604P
PH=141.258T
PH=138.786T
S=1/1,000 単位：(m)
0 25 50

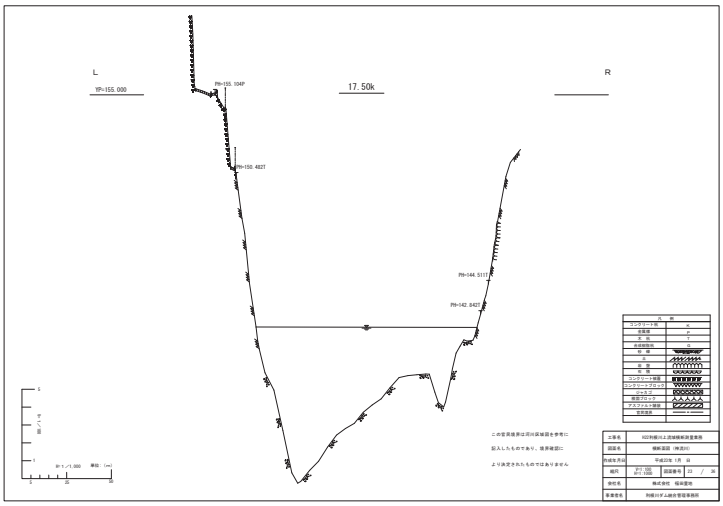
17.50k
L
R
YP=155.000
PH=155.104P
PH=150.482T
PH=144.511T
PH=142.840T
S=1/1,000 単位：(m)
0 25 50

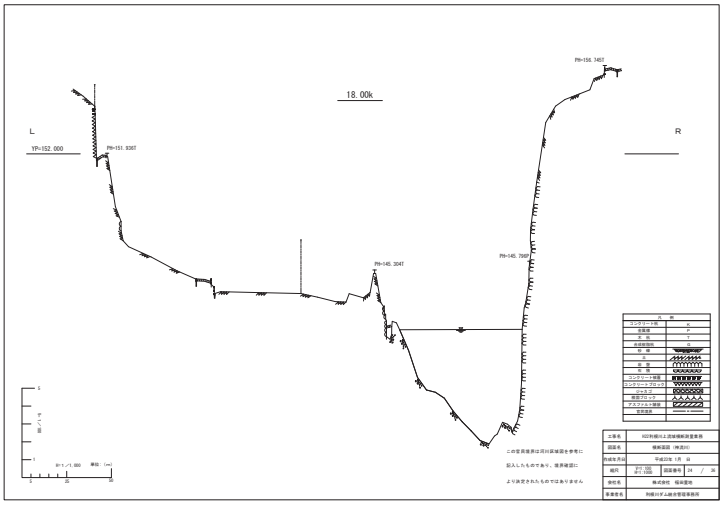
18.00k
L
R
YP=152.000
PH=151.936T
PH=145.304T
PH=145.799T
PH=156.345T
S=1/1,000 単位：(m)
0 25 50

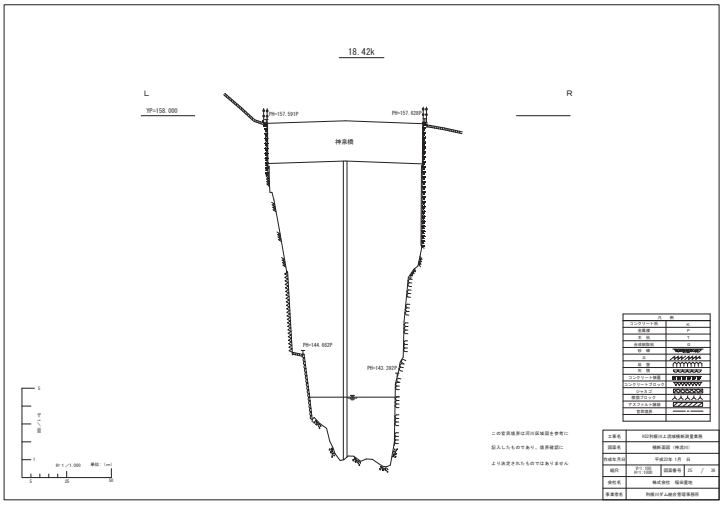
18.42k
L
R
YP=158.000
PH=157.591P
PH=157.628P
神楽橋
PH=144.662P
PH=143.392T
S=1/1,000 単位：(m)
0 25 50

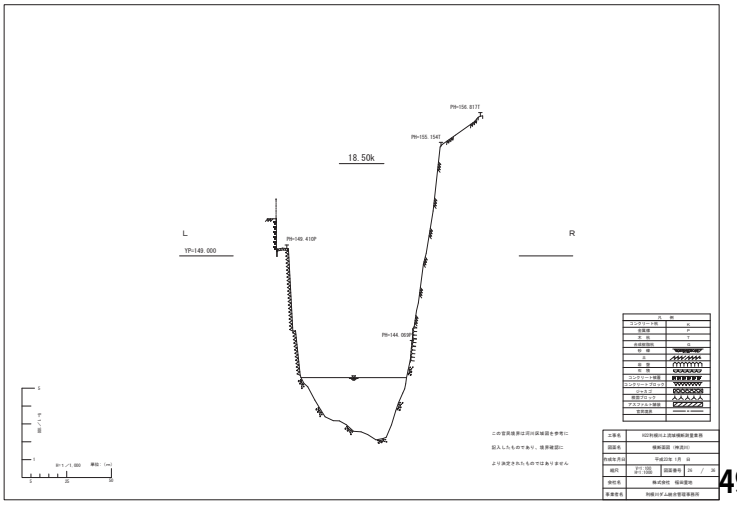
18.50k
L
R
YP=149.000
PH=149.410P
PH=144.069P
PH=155.154T
PH=156.817T
S=1/1,000 単位：(m)
0 25 50

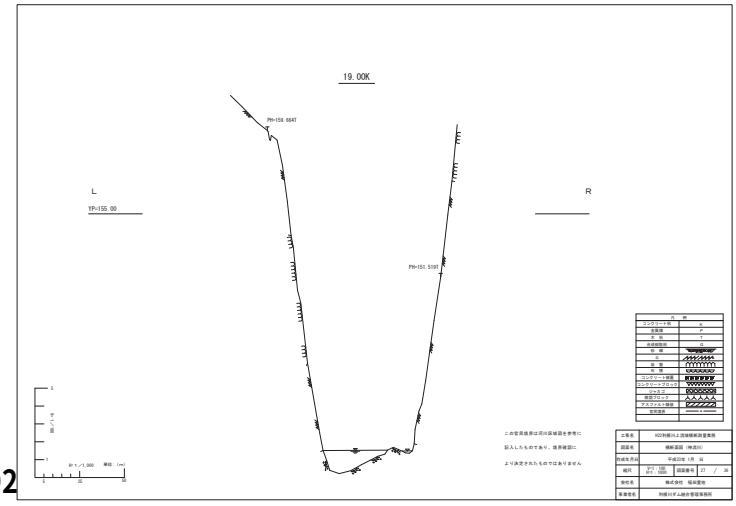
19.00K
L
R
YP=155.00
PH=159.664T
PH=151.518T
S=1/1,000 単位：(m)
0 25 50

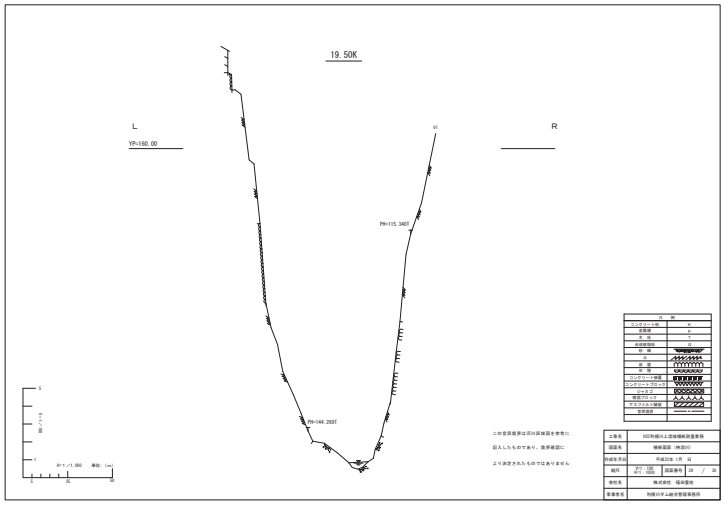
19.50K
L
R
YP=160.00
PN=115.340T
PN=144.269T
この空洞断面は河川区域図を参考に
記入したものであり、境界確認に
より決定されたものではありません
工事名 H22利根川上流域横断測量業務
国道名 横断面図（神流川）
作成年月日 平成22年 1月 日
縮尺 1/1 : 100 1/1 : 1000 図面番号 29 / 34
会社名 株式会社 福田国地
事業概名 利根川ダム総合管理事務所

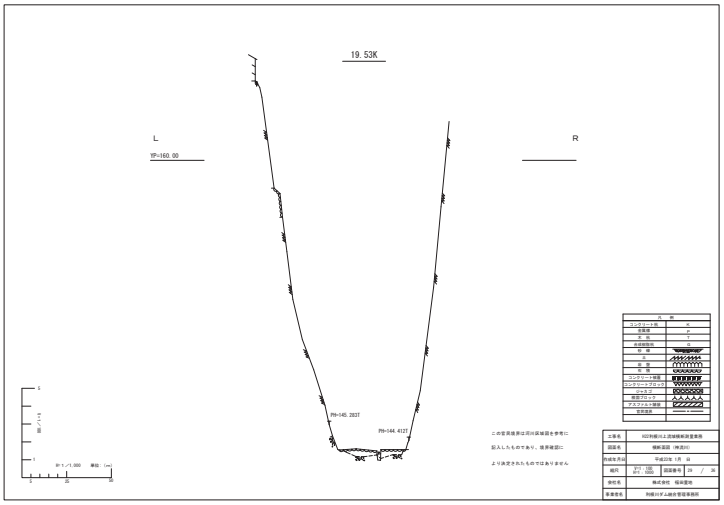
19.53K
L
R
YP=160.00
PN=145.283T
PN=144.412T
この空洞断面は河川区域図を参考に
記入したものであり、境界確認に
より決定されたものではありません
工事名 H22利根川上流域横断測量業務
国道名 横断面図（神流川）
作成年月日 平成22年 1月 日
縮尺 1/1 : 100 1/1 : 1000 図面番号 29 / 34
会社名 株式会社 福田国地
事業概名 利根川ダム総合管理事務所

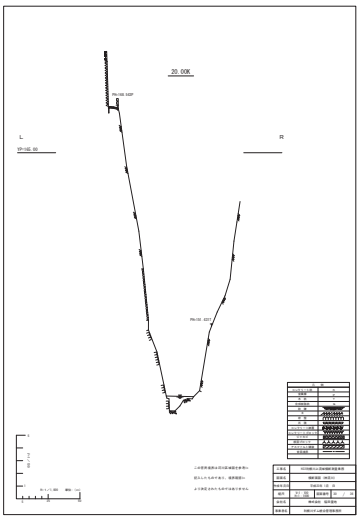
20.00K
L
R
YP=165.00
PN=165.525P
PN=152.277T

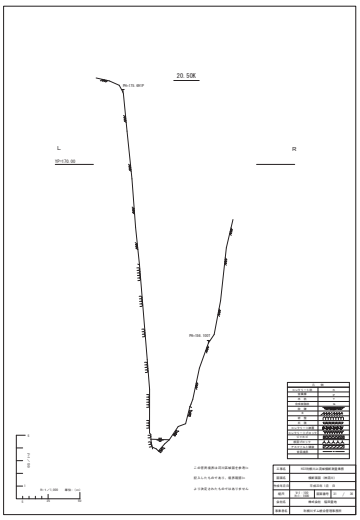
20.50K
L
R
YP=170.00
PN=170.480P
PN=156.190T

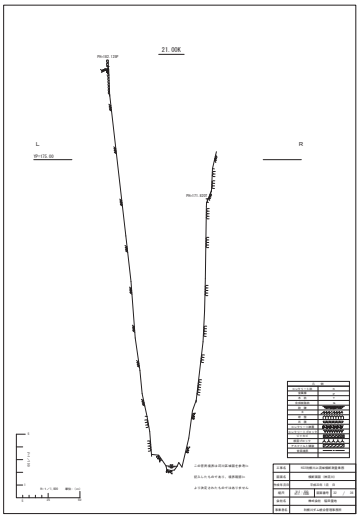
21.00K
L
R
YP=175.00
PN=182.229P
PN=172.307T

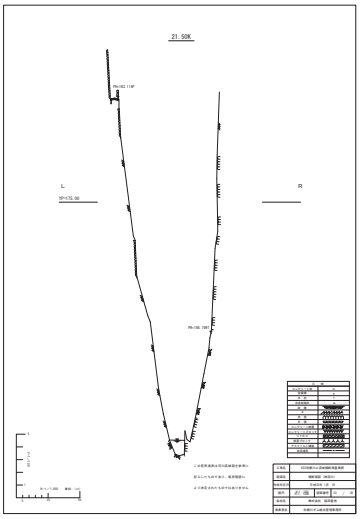
21.50K
L
R
YP=175.00
PN=185.114P
PN=186.788T

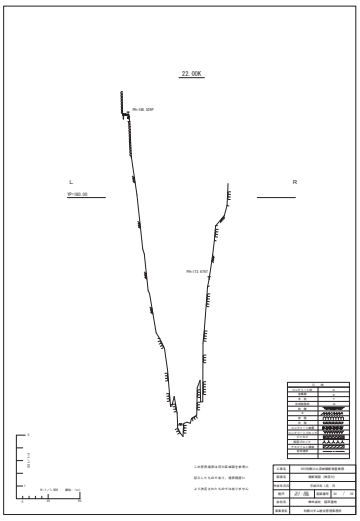
22.00K
L
R
YP=180.00
PN=186.525P
PN=172.476T

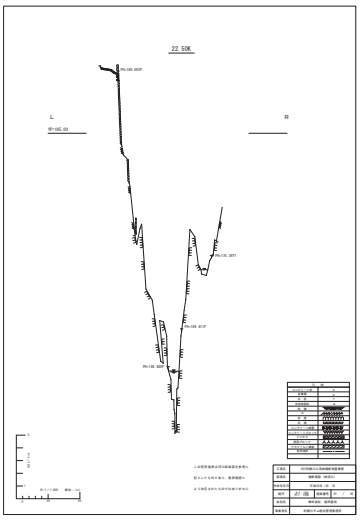
22.50K
L
R
YP=185.00
PN=186.980P
PN=175.287T
PN=186.821P
PN=186.600P

23.00K

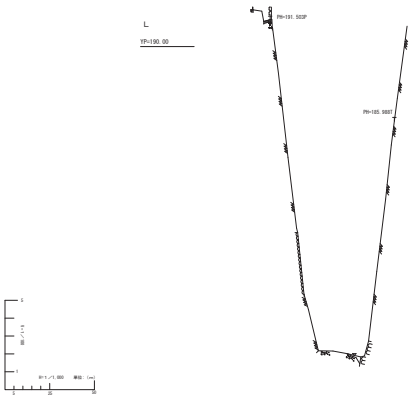

	凡 例
コンクリート橋	A
金属橋	P
木 橋	T
各種指向	
軟 弱	
法	
岩 盤	
砂 質	
コンクリート擁護	
コンクリートブロック	
ジャカゴ	
根固ブロック	
アスファルト舗装	
官民境界	

この官民境界は河川区域図を参考に
記入したものであり、境界確認に
より決定されたものではありません

工事名	KG河川改修工事(城南)測量業務
図面名	横断面図（神原川）
作成年月日	平成22年 1月 日
縮尺	横1/100 縦1/100	図面番号	24 / 24
発注者	株式会社 福岡重地
事業者名	利根川デム総合管理事務所

0.00K

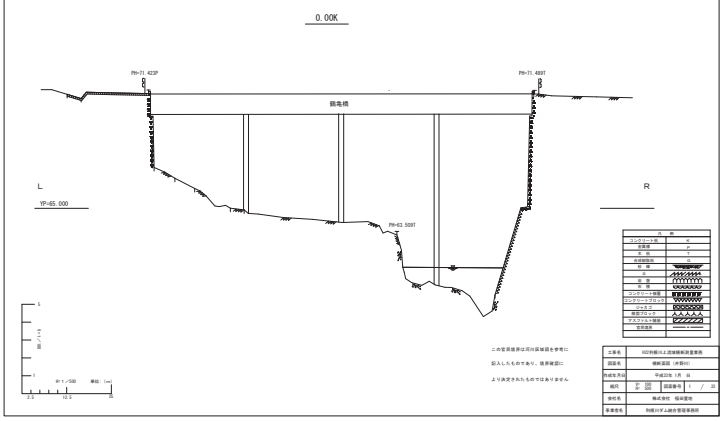

	凡 例
コンクリート橋	A
金属橋	P
木 橋	T
各種指向	
軟 弱	
法	
岩 盤	
砂 質	
コンクリート擁護	
コンクリートブロック	
ジャカゴ	
根固ブロック	
アスファルト舗装	
官民境界	

この官民境界は河川区域図を参考に
記入したものであり、境界確認に
より決定されたものではありません

工事名	KG河川改修工事(城南)測量業務
図面名	横断面図（中野川）
作成年月日	平成22年 1月 日
縮尺	横1/100 縦1/100	図面番号	1 / 24
発注者	株式会社 福岡重地
事業者名	利根川デム総合管理事務所

1.00K

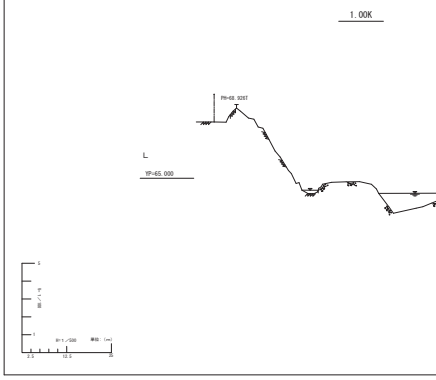

	凡 例
コンクリート橋	A
金属橋	P
木 橋	T
各種指向	
軟 弱	
法	
岩 盤	
砂 質	
コンクリート擁護	
コンクリートブロック	
ジャカゴ	
根固ブロック	
アスファルト舗装	
官民境界	

この官民境界は河川区域図を参考に
記入したものであり、境界確認に
より決定されたものではありません

工事名	KG河川改修工事(城南)測量業務
図面名	横断面図（中野川）
作成年月日	平成22年 1月 日
縮尺	横1/100 縦1/100	図面番号	2 / 24
発注者	株式会社 福岡重地
事業者名	利根川デム総合管理事務所

1.53K

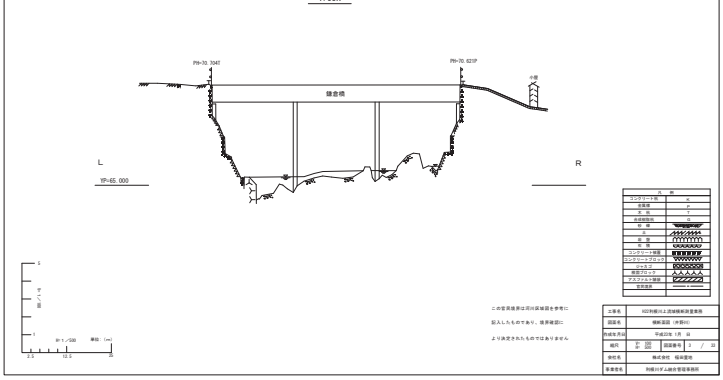

	凡 例
コンクリート橋	A
金属橋	P
木 橋	T
各種指向	
軟 弱	
法	
岩 盤	
砂 質	
コンクリート擁護	
コンクリートブロック	
ジャカゴ	
根固ブロック	
アスファルト舗装	
官民境界	

この官民境界は河川区域図を参考に
記入したものであり、境界確認に
より決定されたものではありません

工事名	KG河川改修工事(城南)測量業務
図面名	横断面図（中野川）
作成年月日	平成22年 1月 日
縮尺	横1/100 縦1/100	図面番号	3 / 24
発注者	株式会社 福岡重地
事業者名	利根川デム総合管理事務所

2.14K

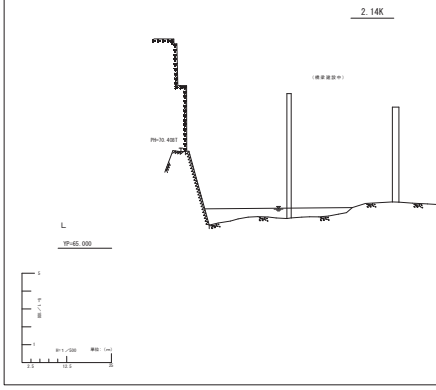

	凡 例
コンクリート橋	A
金属橋	P
木 橋	T
各種指向	
軟 弱	
法	
岩 盤	
砂 質	
コンクリート擁護	
コンクリートブロック	
ジャカゴ	
根固ブロック	
アスファルト舗装	
官民境界	

この官民境界は河川区域図を参考に
記入したものであり、境界確認に
より決定されたものではありません

工事名	KG河川改修工事(城南)測量業務
図面名	横断面図（中野川）
作成年月日	平成22年 1月 日
縮尺	横1/100 縦1/100	図面番号	5 / 24
発注者	株式会社 福岡重地
事業者名	利根川デム総合管理事務所

2.00K

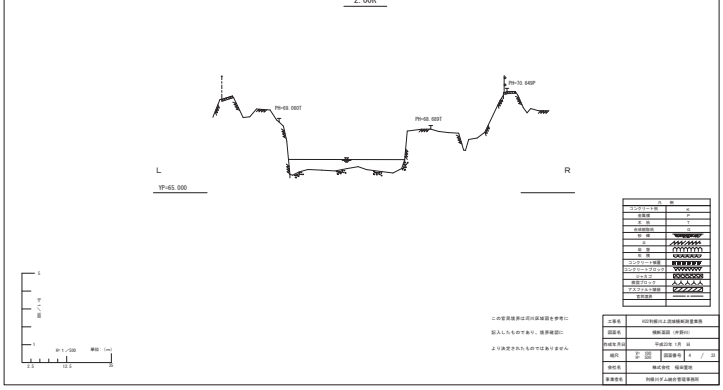

	凡 例
コンクリート橋	A
金属橋	P
木 橋	T
各種指向	
軟 弱	
法	
岩 盤	
砂 質	
コンクリート擁護	
コンクリートブロック	
ジャカゴ	
根固ブロック	
アスファルト舗装	
官民境界	

この官民境界は河川区域図を参考に
記入したものであり、境界確認に
より決定されたものではありません

工事名	KG河川改修工事(城南)測量業務
図面名	横断面図（中野川）
作成年月日	平成22年 1月 日
縮尺	横1/100 縦1/100	図面番号	4 / 24
発注者	株式会社 福岡重地
事業者名	利根川デム総合管理事務所

2.57K

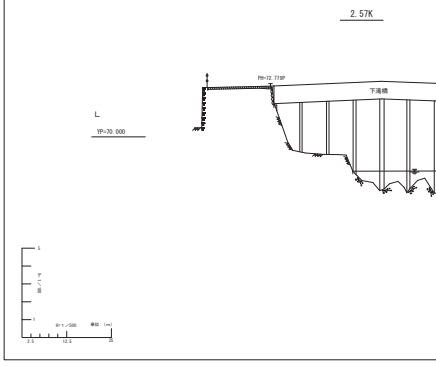

	凡 例
コンクリート橋	A
金属橋	P
木 橋	T
各種指向	
軟 弱	
法	
岩 盤	
砂 質	
コンクリート擁護	
コンクリートブロック	
ジャカゴ	
根固ブロック	
アスファルト舗装	
官民境界	

この官民境界は河川区域図を参考に
記入したものであり、境界確認に
より決定されたものではありません

工事名	KG河川改修工事(城南)測量業務
図面名	横断面図（中野川）
作成年月日	平成22年 1月 日
縮尺	横1/100 縦1/100	図面番号	6 / 24
発注者	株式会社 福岡重地
事業者名	利根川デム総合管理事務所

3.00K

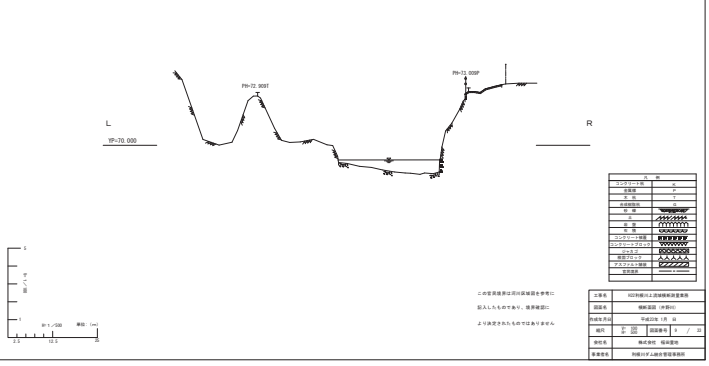

	凡 例
コンクリート橋	A
金属橋	P
木 橋	T
各種指向	
軟 弱	
法	
岩 盤	
砂 質	
コンクリート擁護	
コンクリートブロック	
ジャカゴ	
根固ブロック	
アスファルト舗装	
官民境界	

この官民境界は河川区域図を参考に
記入したものであり、境界確認に
より決定されたものではありません

工事名	KG河川改修工事(城南)測量業務
図面名	横断面図（中野川）
作成年月日	平成22年 1月 日
縮尺	横1/100 縦1/100	図面番号	7 / 24
発注者	株式会社 福岡重地
事業者名	利根川デム総合管理事務所

3.10K

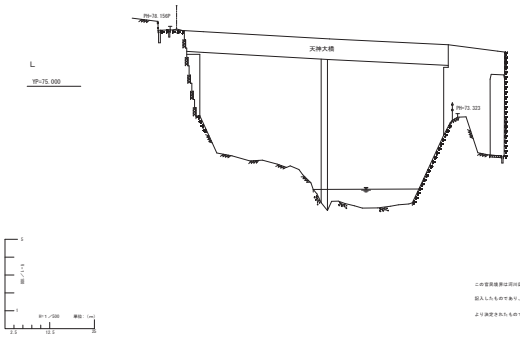

凡例	
コンクリート橋	A
金属橋	P
木・他	T
未成橋脚	
軟・弱	
土	
岩・礫	
軟・他	
コンクリート擁壁	
コンクリートブロック	
ジャカゴ	
樹脂ブロック	
アスファルト擁壁	
空間護岸	

この空間護岸は河川区域図を参考に
記入したものであり、境界確認に
より決定されたものではありません

工事名	KGR利根川上流域堤防調査業務
図面名	横断面図（外側H）
作成年月日	平成22年 1月 日
縮尺	1/500 図面番号 8 / 33
会社名	株式会社 福栄重地
事業者名	利根川ダム統合管理事務所

3.61K

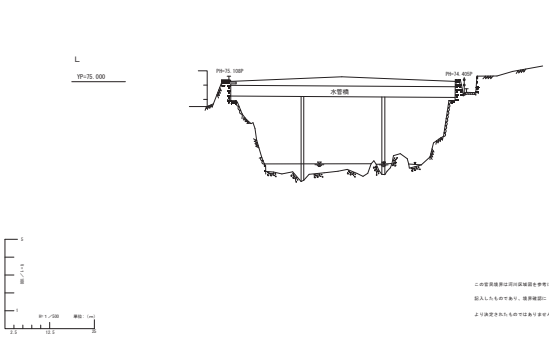

凡例	
コンクリート橋	A
金属橋	P
木・他	T
未成橋脚	
軟・弱	
土	
岩・礫	
軟・他	
コンクリート擁壁	
コンクリートブロック	
ジャカゴ	
樹脂ブロック	
アスファルト擁壁	
空間護岸	

この空間護岸は河川区域図を参考に
記入したものであり、境界確認に
より決定されたものではありません

工事名	KGR利根川上流域堤防調査業務
図面名	横断面図（外側H）
作成年月日	平成22年 1月 日
縮尺	1/500 図面番号 9 / 33
会社名	株式会社 福栄重地
事業者名	利根川ダム統合管理事務所

3.91K

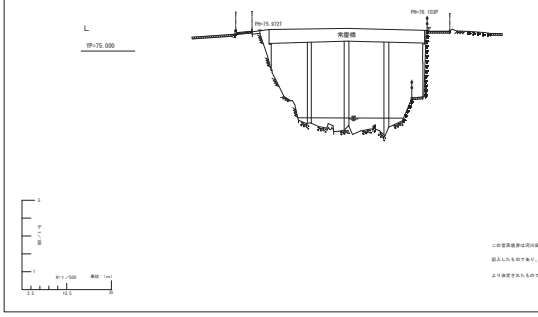

凡例	
コンクリート橋	A
金属橋	P
木・他	T
未成橋脚	
軟・弱	
土	
岩・礫	
軟・他	
コンクリート擁壁	
コンクリートブロック	
ジャカゴ	
樹脂ブロック	
アスファルト擁壁	
空間護岸	

この空間護岸は河川区域図を参考に
記入したものであり、境界確認に
より決定されたものではありません

工事名	KGR利根川上流域堤防調査業務
図面名	横断面図（外側H）
作成年月日	平成22年 1月 日
縮尺	1/500 図面番号 10 / 33
会社名	株式会社 福栄重地
事業者名	利根川ダム統合管理事務所

4.00K

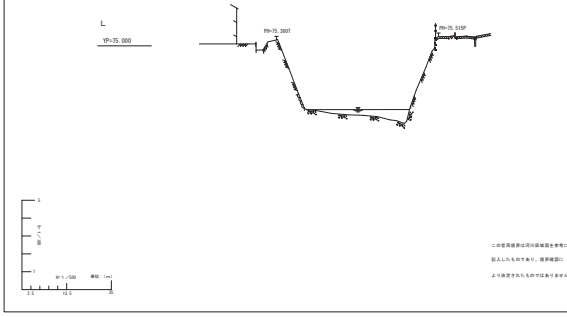

凡例	
コンクリート橋	A
金属橋	P
木・他	T
未成橋脚	
軟・弱	
土	
岩・礫	
軟・他	
コンクリート擁壁	
コンクリートブロック	
ジャカゴ	
樹脂ブロック	
アスファルト擁壁	
空間護岸	

この空間護岸は河川区域図を参考に
記入したものであり、境界確認に
より決定されたものではありません

工事名	KGR利根川上流域堤防調査業務
図面名	横断面図（外側H）
作成年月日	平成22年 1月 日
縮尺	1/500 図面番号 11 / 33
会社名	株式会社 福栄重地
事業者名	利根川ダム統合管理事務所

4.57K

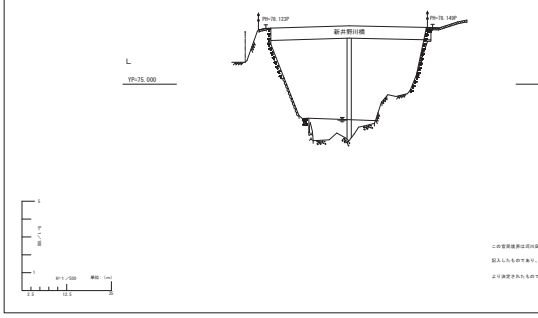

凡例	
コンクリート橋	A
金属橋	P
木・他	T
未成橋脚	
軟・弱	
土	
岩・礫	
軟・他	
コンクリート擁壁	
コンクリートブロック	
ジャカゴ	
樹脂ブロック	
アスファルト擁壁	
空間護岸	

この空間護岸は河川区域図を参考に
記入したものであり、境界確認に
より決定されたものではありません

工事名	KGR利根川上流域堤防調査業務
図面名	横断面図（外側H）
作成年月日	平成22年 1月 日
縮尺	1/500 図面番号 12 / 33
会社名	株式会社 福栄重地
事業者名	利根川ダム統合管理事務所

4.83K

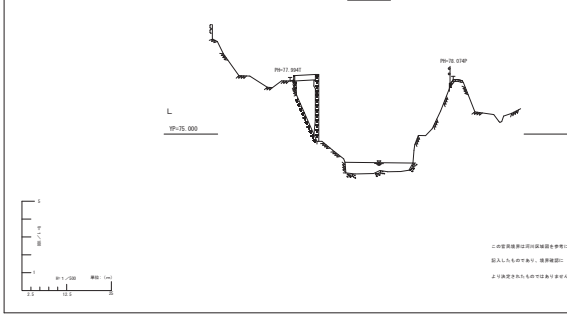

凡例	
コンクリート橋	A
金属橋	P
木・他	T
未成橋脚	
軟・弱	
土	
岩・礫	
軟・他	
コンクリート擁壁	
コンクリートブロック	
ジャカゴ	
樹脂ブロック	
アスファルト擁壁	
空間護岸	

この空間護岸は河川区域図を参考に
記入したものであり、境界確認に
より決定されたものではありません

工事名	KGR利根川上流域堤防調査業務
図面名	横断面図（外側H）
作成年月日	平成22年 1月 日
縮尺	1/500 図面番号 13 / 33
会社名	株式会社 福栄重地
事業者名	利根川ダム統合管理事務所

5.00K

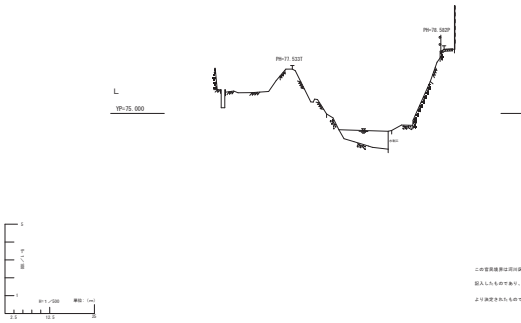

凡例	
コンクリート橋	A
金属橋	P
木・他	T
未成橋脚	
軟・弱	
土	
岩・礫	
軟・他	
コンクリート擁壁	
コンクリートブロック	
ジャカゴ	
樹脂ブロック	
アスファルト擁壁	
空間護岸	

この空間護岸は河川区域図を参考に
記入したものであり、境界確認に
より決定されたものではありません

工事名	KGR利根川上流域堤防調査業務
図面名	横断面図（外側H）
作成年月日	平成22年 1月 日
縮尺	1/500 図面番号 14 / 33
会社名	株式会社 福栄重地
事業者名	利根川ダム統合管理事務所

5.08K

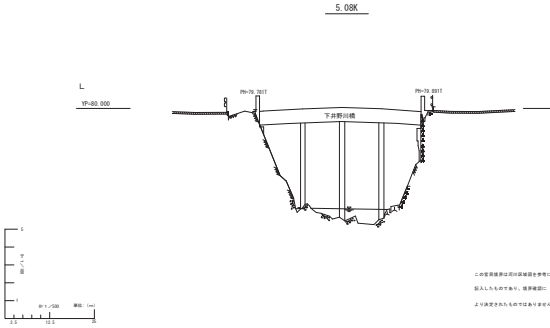

凡例	
コンクリート橋	A
金属橋	P
木・他	T
未成橋脚	
軟・弱	
土	
岩・礫	
軟・他	
コンクリート擁壁	
コンクリートブロック	
ジャカゴ	
樹脂ブロック	
アスファルト擁壁	
空間護岸	

この空間護岸は河川区域図を参考に
記入したものであり、境界確認に
より決定されたものではありません

工事名	KGR利根川上流域堤防調査業務
図面名	横断面図（外側H）
作成年月日	平成22年 1月 日
縮尺	1/500 図面番号 15 / 33
会社名	株式会社 福栄重地
事業者名	利根川ダム統合管理事務所

5.56K

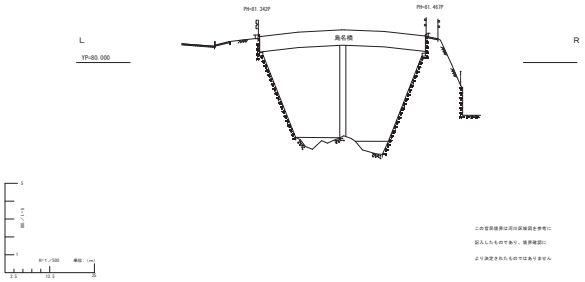

工事名	KG河川改修工事(鳥名地区)外1工事
図面名	横断面図（外側H）
作成年月日	平成22年 1月 日
縮尺	1/100 1/500 図面番号 16 / 24
発注者	株式会社 福岡重地
事業者名	利根川下人総合管理事務所

この空黒線部は河川区域図を参考に
記入したものであり、境界確認に
より決定されたものではありません

6.00K

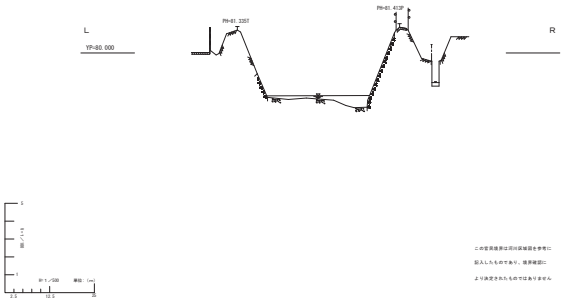

工事名	KG河川改修工事(鳥名地区)外1工事
図面名	横断面図（外側H）
作成年月日	平成22年 1月 日
縮尺	1/100 1/500 図面番号 17 / 24
発注者	株式会社 福岡重地
事業者名	利根川下人総合管理事務所

この空黒線部は河川区域図を参考に
記入したものであり、境界確認に
より決定されたものではありません

6.33K

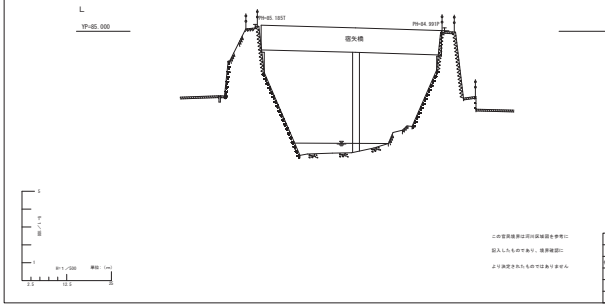

工事名	KG河川改修工事(鳥名地区)外1工事
図面名	横断面図（外側H）
作成年月日	平成22年 1月 日
縮尺	1/100 1/500 図面番号 18 / 24
発注者	株式会社 福岡重地
事業者名	利根川下人総合管理事務所

この空黒線部は河川区域図を参考に
記入したものであり、境界確認に
より決定されたものではありません

6.75K

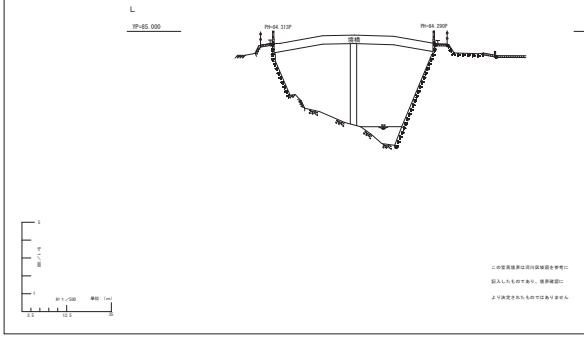

工事名	KG河川改修工事(鳥名地区)外1工事
図面名	横断面図（外側H）
作成年月日	平成22年 1月 日
縮尺	1/100 1/500 図面番号 19 / 24
発注者	株式会社 福岡重地
事業者名	利根川下人総合管理事務所

この空黒線部は河川区域図を参考に
記入したものであり、境界確認に
より決定されたものではありません

7.00K

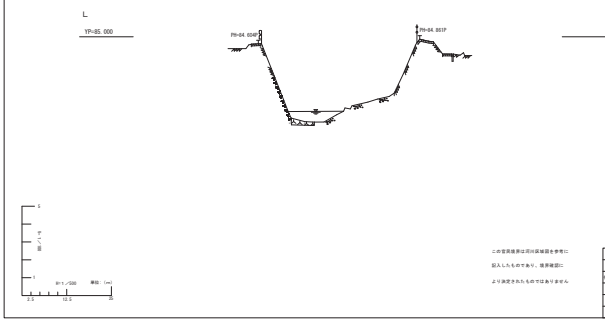

工事名	KG河川改修工事(鳥名地区)外1工事
図面名	横断面図（外側H）
作成年月日	平成22年 1月 日
縮尺	1/100 1/500 図面番号 20 / 24
発注者	株式会社 福岡重地
事業者名	利根川下人総合管理事務所

この空黒線部は河川区域図を参考に
記入したものであり、境界確認に
より決定されたものではありません

7.52K

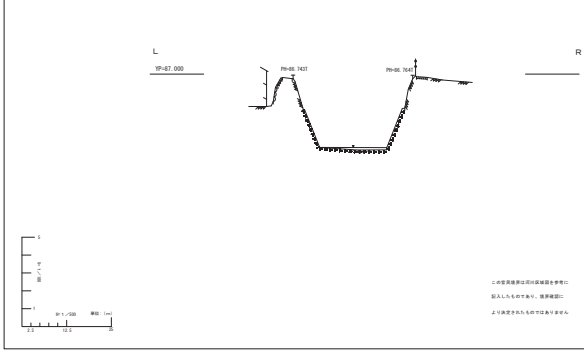

工事名	KG河川改修工事(鳥名地区)外1工事
図面名	横断面図（外側H）
作成年月日	平成22年 1月 日
縮尺	1/100 1/500 図面番号 21 / 24
発注者	株式会社 福岡重地
事業者名	利根川下人総合管理事務所

この空黒線部は河川区域図を参考に
記入したものであり、境界確認に
より決定されたものではありません

7.61K

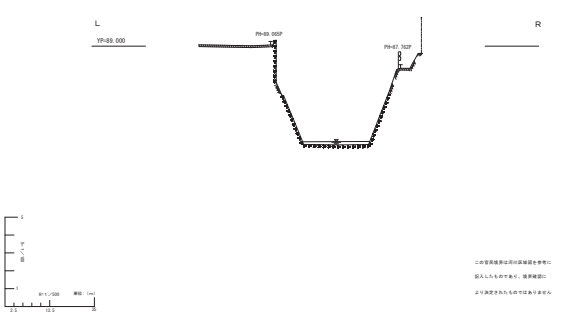

工事名	KG河川改修工事(鳥名地区)外1工事
図面名	横断面図（外側H）
作成年月日	平成22年 1月 日
縮尺	1/100 1/500 図面番号 22 / 24
発注者	株式会社 福岡重地
事業者名	利根川下人総合管理事務所

この空黒線部は河川区域図を参考に
記入したものであり、境界確認に
より決定されたものではありません

7.65K

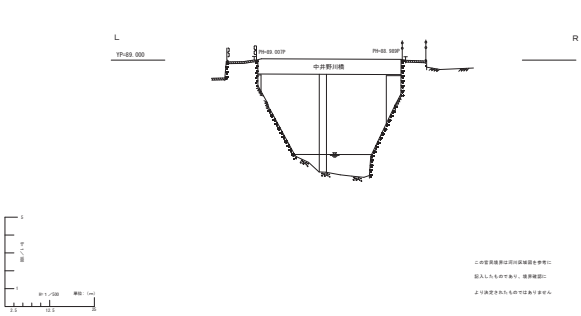

工事名	KG河川改修工事(鳥名地区)外1工事
図面名	横断面図（外側H）
作成年月日	平成22年 1月 日
縮尺	1/100 1/500 図面番号 23 / 24
発注者	株式会社 福岡重地
事業者名	利根川下人総合管理事務所

この空黒線部は河川区域図を参考に
記入したものであり、境界確認に
より決定されたものではありません

8.00K

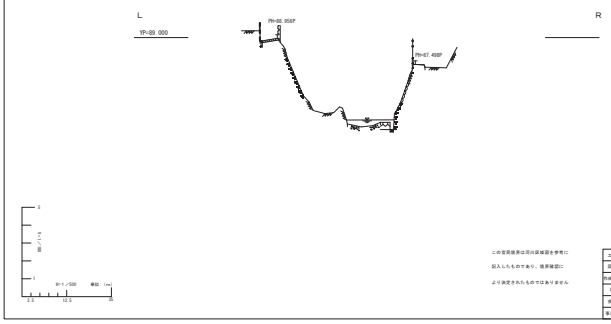

凡例	
コンクリート版	A
金属標	P
木 柱	T
各種個別	O
照 明	
土	
岩 盤	
砂 質	
コンクリート側溝	
コンクリートブロック	
ジャカゴ	
根固ブロック	
アスファルト側溝	
管路護岸	

この空洞断面は河川区域図を参考に
記入したものであり、断面確認に
より決定されたものではありません

工事名	KO川相川上流域横断測量業務
図面名	横断面図（列番41）
作成年月日	平成23年 1月 日
縮尺	1/100 1/200 1/500	図面番号	24 / 33
受注名	株式会社 福栄重地
事業者名	利根川下人総合管理事務所

8.32K

凡例	
コンクリート版	A
金属標	P
木 柱	T
各種個別	O
照 明	
土	
岩 盤	
砂 質	
コンクリート側溝	
コンクリートブロック	
ジャカゴ	
根固ブロック	
アスファルト側溝	
管路護岸	

この空洞断面は河川区域図を参考に
記入したものであり、断面確認に
より決定されたものではありません

工事名	KO川相川上流域横断測量業務
図面名	横断面図（列番41）
作成年月日	平成23年 1月 日
縮尺	1/100 1/200 1/500	図面番号	25 / 33
受注名	株式会社 福栄重地
事業者名	利根川下人総合管理事務所

8.39K

凡例	
コンクリート版	A
金属標	P
木 柱	T
各種個別	O
照 明	
土	
岩 盤	
砂 質	
コンクリート側溝	
コンクリートブロック	
ジャカゴ	
根固ブロック	
アスファルト側溝	
管路護岸	

この空洞断面は河川区域図を参考に
記入したものであり、断面確認に
より決定されたものではありません

工事名	KO川相川上流域横断測量業務
図面名	横断面図（列番41）
作成年月日	平成23年 1月 日
縮尺	1/100 1/200 1/500	図面番号	26 / 33
受注名	株式会社 福栄重地
事業者名	利根川下人総合管理事務所

8.80K

凡例	
コンクリート版	A
金属標	P
木 柱	T
各種個別	O
照 明	
土	
岩 盤	
砂 質	
コンクリート側溝	
コンクリートブロック	
ジャカゴ	
根固ブロック	
アスファルト側溝	
管路護岸	

この空洞断面は河川区域図を参考に
記入したものであり、断面確認に
より決定されたものではありません

工事名	KO川相川上流域横断測量業務
図面名	横断面図（列番41）
作成年月日	平成23年 1月 日
縮尺	1/100 1/200 1/500	図面番号	27 / 33
受注名	株式会社 福栄重地
事業者名	利根川下人総合管理事務所

9.00K

凡例	
コンクリート版	A
金属標	P
木 柱	T
各種個別	O
照 明	
土	
岩 盤	
砂 質	
コンクリート側溝	
コンクリートブロック	
ジャカゴ	
根固ブロック	
アスファルト側溝	
管路護岸	

この空洞断面は河川区域図を参考に
記入したものであり、断面確認に
より決定されたものではありません

工事名	KO川相川上流域横断測量業務
図面名	横断面図（列番41）
作成年月日	平成23年 1月 日
縮尺	1/100 1/200 1/500	図面番号	28 / 33
受注名	株式会社 福栄重地
事業者名	利根川下人総合管理事務所

9.03K

凡例	
コンクリート版	A
金属標	P
木 柱	T
各種個別	O
照 明	
土	
岩 盤	
砂 質	
コンクリート側溝	
コンクリートブロック	
ジャカゴ	
根固ブロック	
アスファルト側溝	
管路護岸	

この空洞断面は河川区域図を参考に
記入したものであり、断面確認に
より決定されたものではありません

工事名	KO川相川上流域横断測量業務
図面名	横断面図（列番41）
作成年月日	平成23年 1月 日
縮尺	1/100 1/200 1/500	図面番号	29 / 33
受注名	株式会社 福栄重地
事業者名	利根川下人総合管理事務所

9.40K

凡例	
コンクリート版	A
金属標	P
木 柱	T
各種個別	O
照 明	
土	
岩 盤	
砂 質	
コンクリート側溝	
コンクリートブロック	
ジャカゴ	
根固ブロック	
アスファルト側溝	
管路護岸	

この空洞断面は河川区域図を参考に
記入したものであり、断面確認に
より決定されたものではありません

工事名	KO川相川上流域横断測量業務
図面名	横断面図（列番41）
作成年月日	平成23年 1月 日
縮尺	1/100 1/200 1/500	図面番号	30 / 33
受注名	株式会社 福栄重地
事業者名	利根川下人総合管理事務所

9.72K

凡例	
コンクリート版	A
金属標	P
木 柱	T
各種個別	O
照 明	
土	
岩 盤	
砂 質	
コンクリート側溝	
コンクリートブロック	
ジャカゴ	
根固ブロック	
アスファルト側溝	
管路護岸	

この空洞断面は河川区域図を参考に
記入したものであり、断面確認に
より決定されたものではありません

工事名	KO川相川上流域横断測量業務
図面名	横断面図（列番41）
作成年月日	平成23年 1月 日
縮尺	1/100 1/200 1/500	図面番号	31 / 33
受注名	株式会社 福栄重地
事業者名	利根川下人総合管理事務所

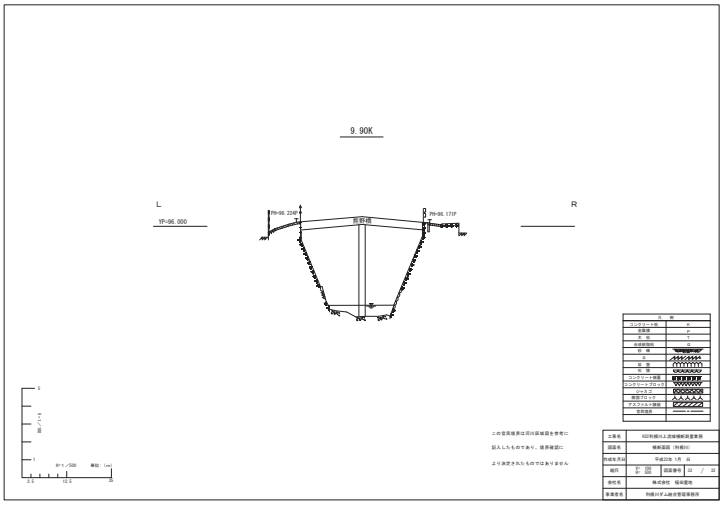
9.90K
L
R
YP-96.000
PH-96.123P
PH-96.177P
既存橋
凡 例
コンクリート壁
金属類
木 材
自然砕石
砕 石
土
砂 質
砂 礫
コンクリート壁面
コンクリートブロック
ロックエ
樹脂ブロック
アスファルト舗装
空洞調査
この空洞調査は河川区域図を参考に
記入したものであり、境界確認に
より決定されたものではありません
工事名
H22年度小丸川流域横断調査業務
図面名
横断面図（外観図）
作成年月日
平成22年 1月 日
縮尺
H=1/500
V=1/500
図面番号
23 / 24
会社名
株式会社 福田国地
事業者名
宮崎河川国道事務所

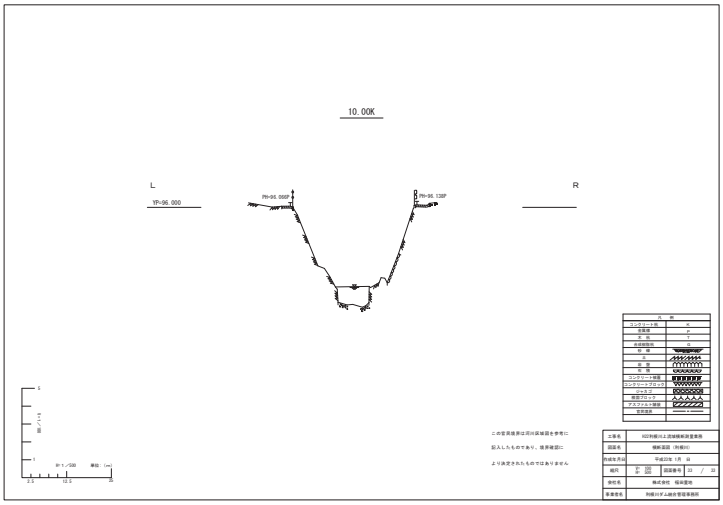
10.00K
L
R
YP-96.000
PH-96.090P
PH-96.138P
凡 例
コンクリート壁
金属類
木 材
自然砕石
砕 石
土
砂 質
砂 礫
コンクリート壁面
コンクリートブロック
ロックエ
樹脂ブロック
アスファルト舗装
空洞調査
この空洞調査は河川区域図を参考に
記入したものであり、境界確認に
より決定されたものではありません
工事名
H22年度小丸川流域横断調査業務
図面名
横断面図（外観図）
作成年月日
平成22年 1月 日
縮尺
H=1/500
V=1/500
図面番号
23 / 24
会社名
株式会社 福田国地
事業者名
宮崎河川国道事務所

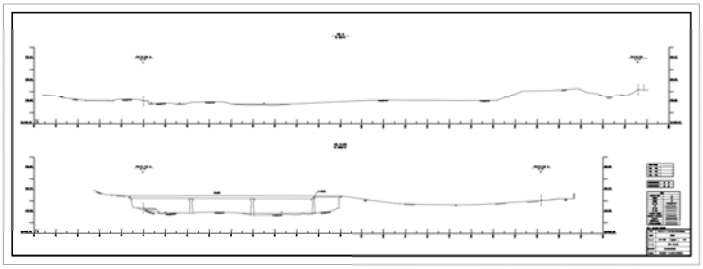

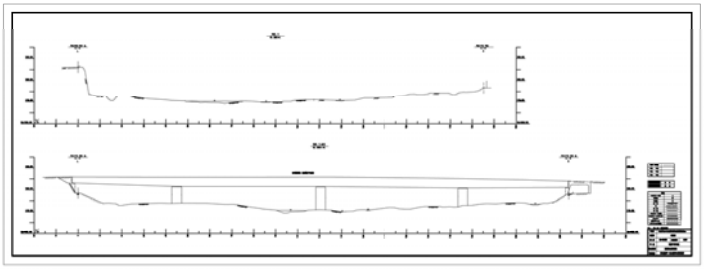

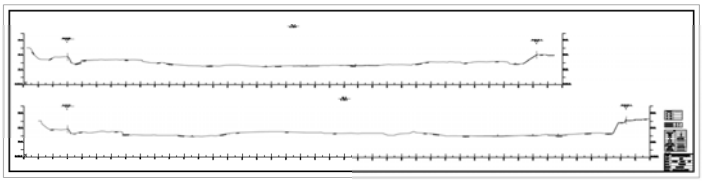

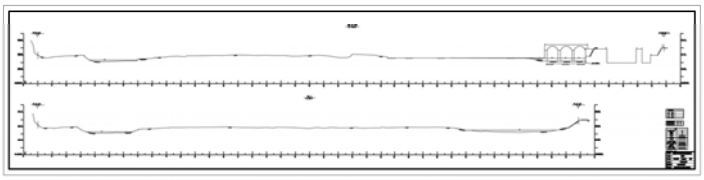

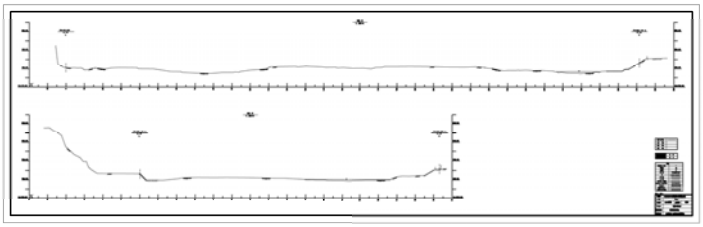

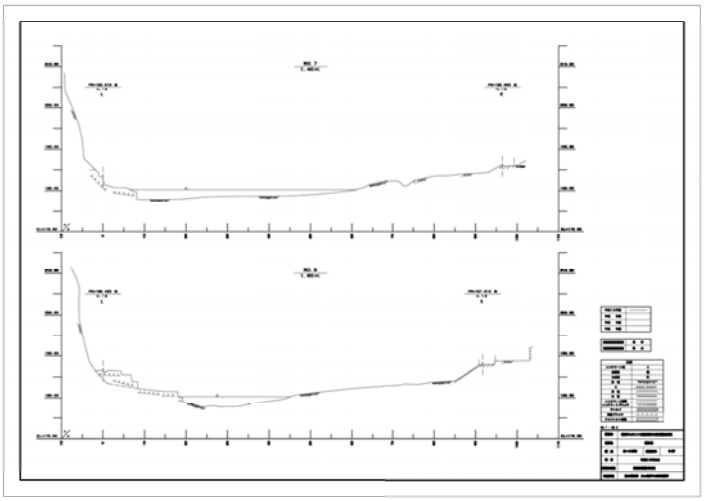

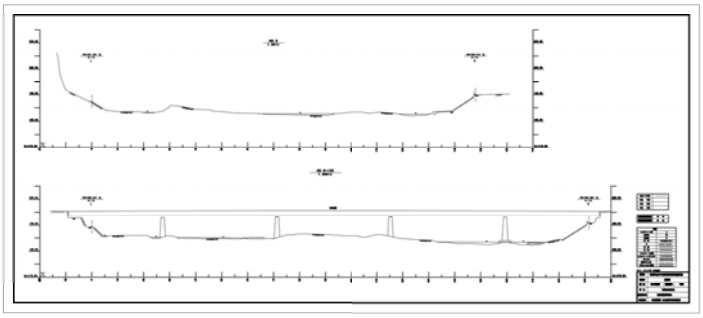

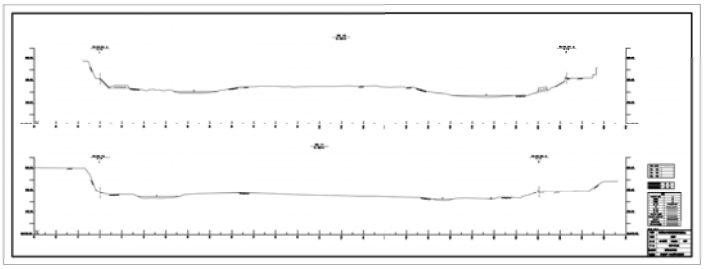

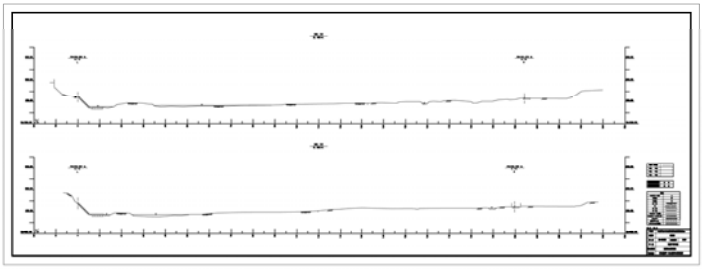

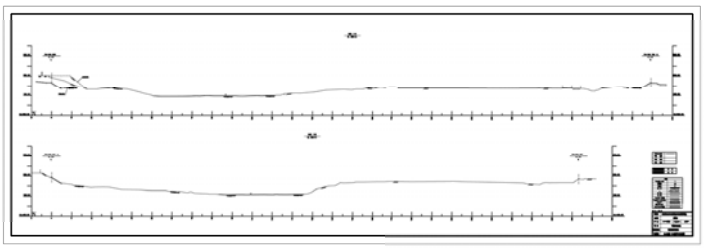

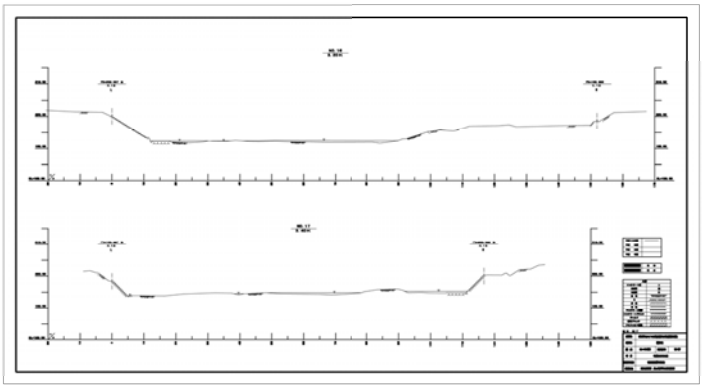

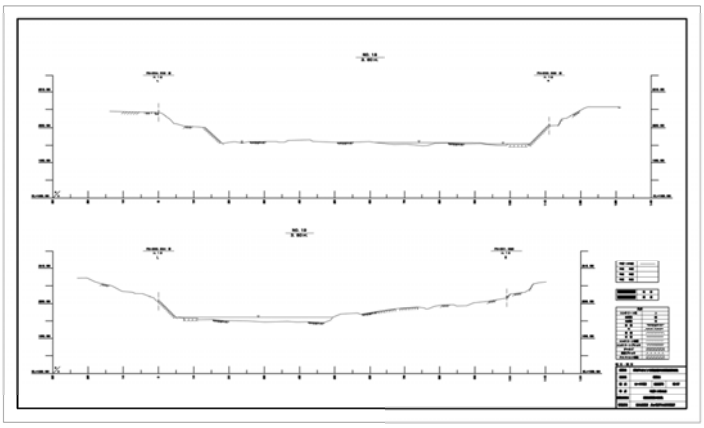

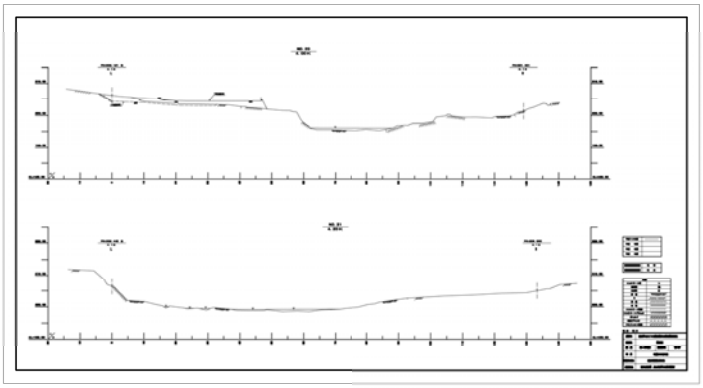

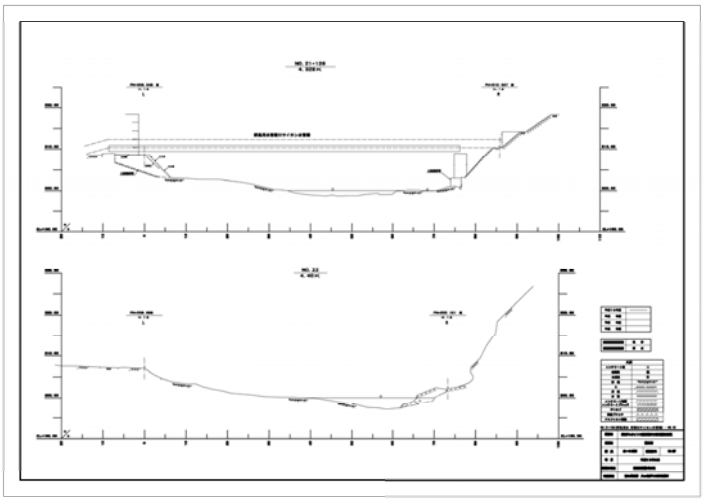

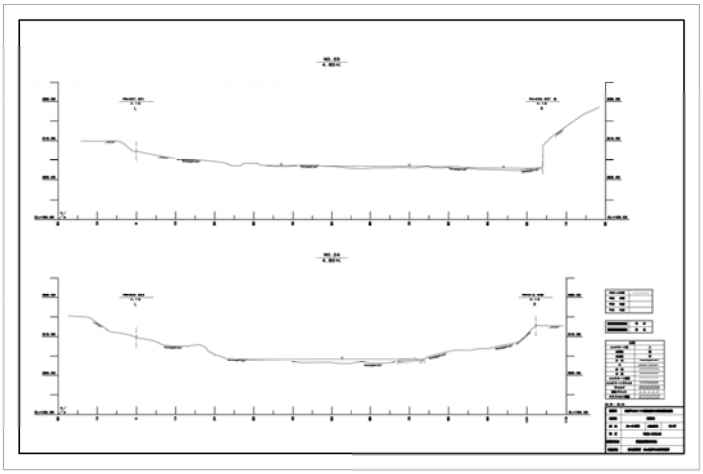

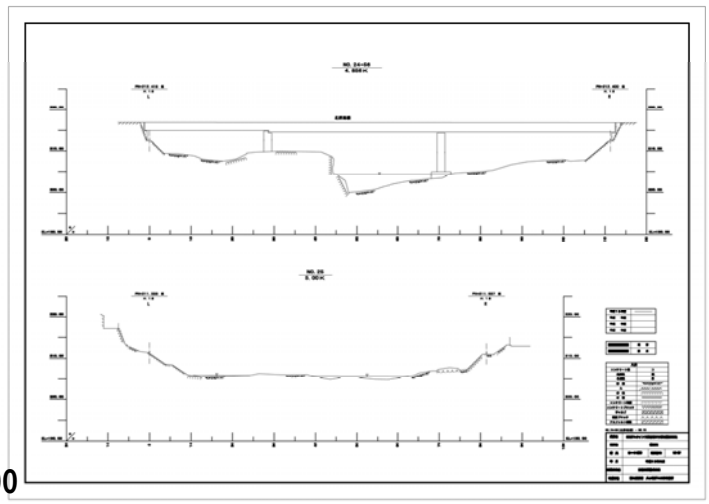

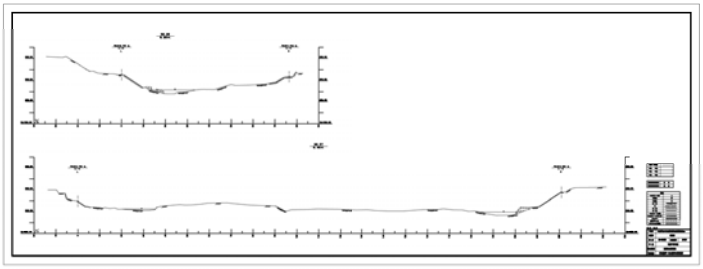

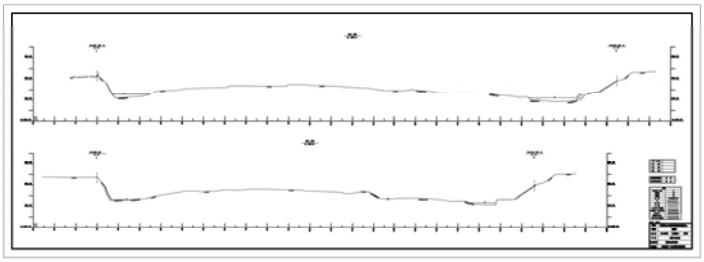

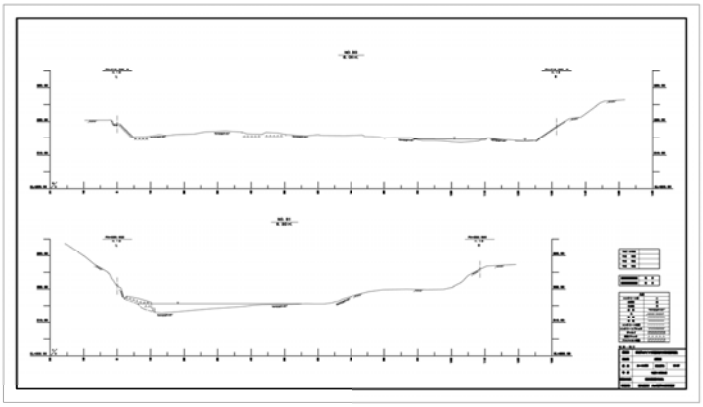

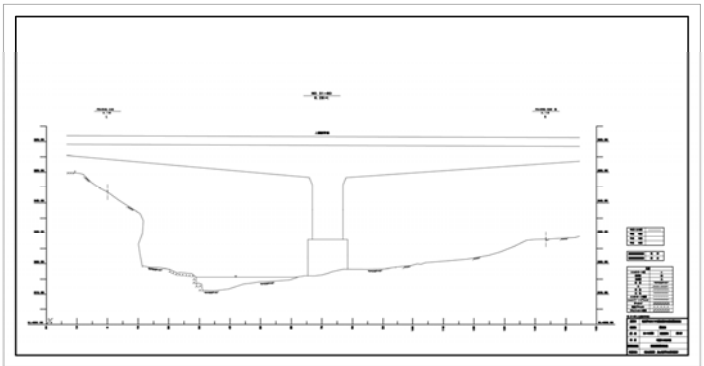

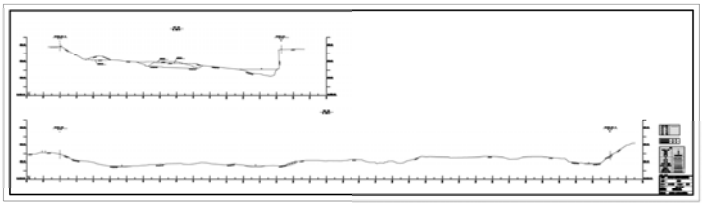

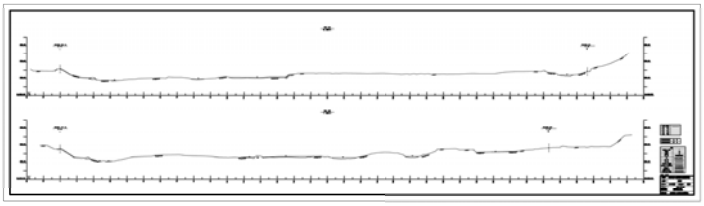

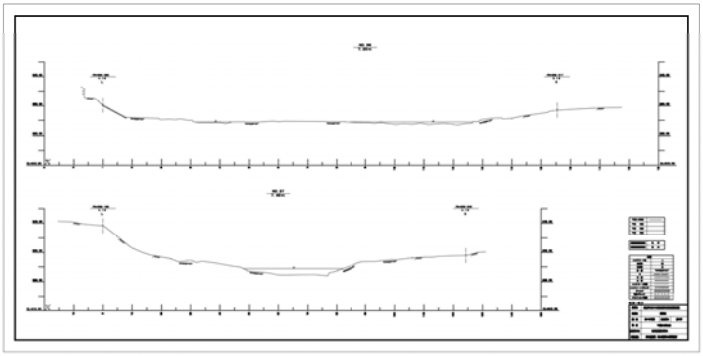

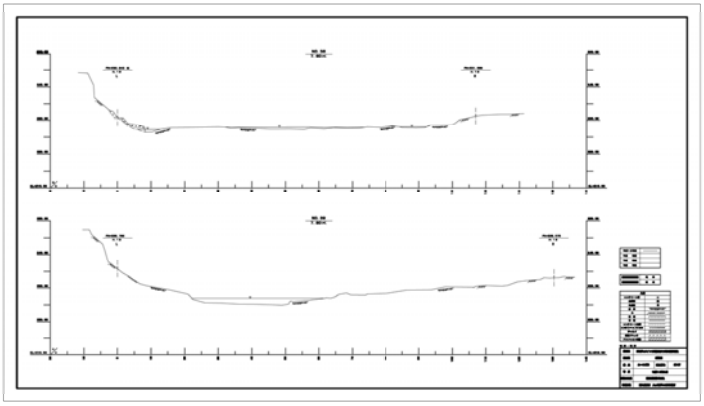

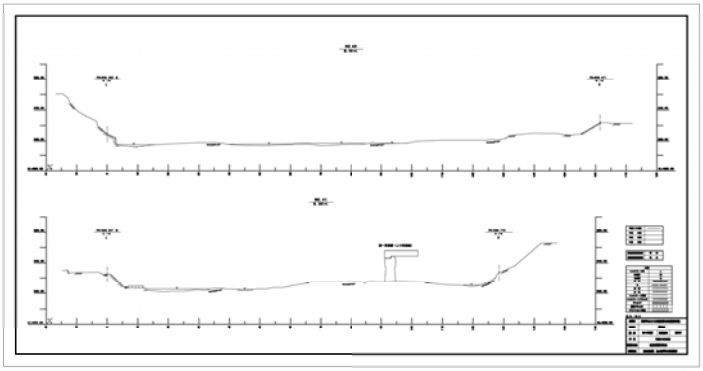

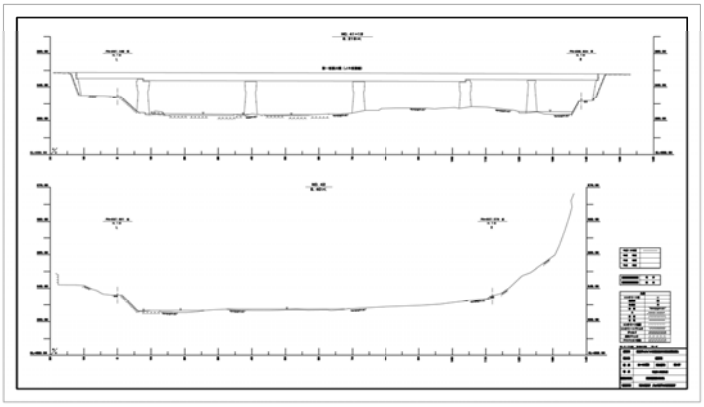

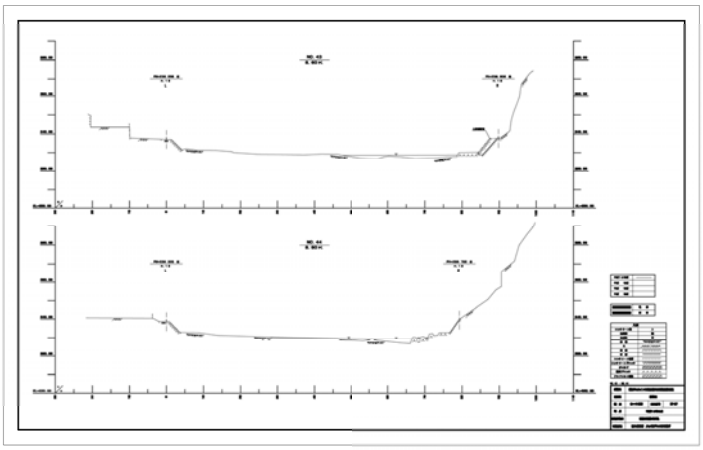

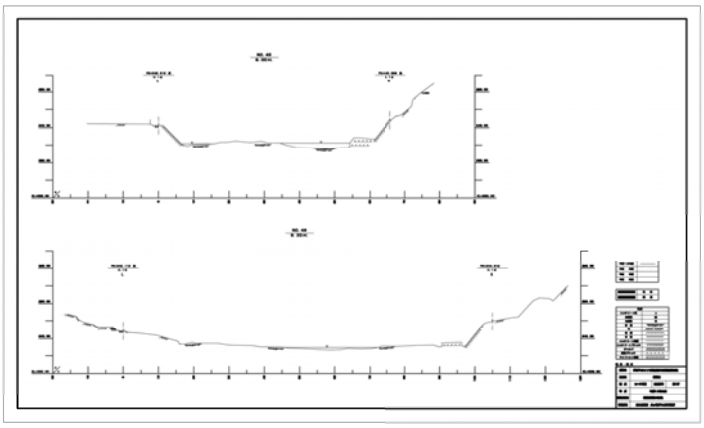

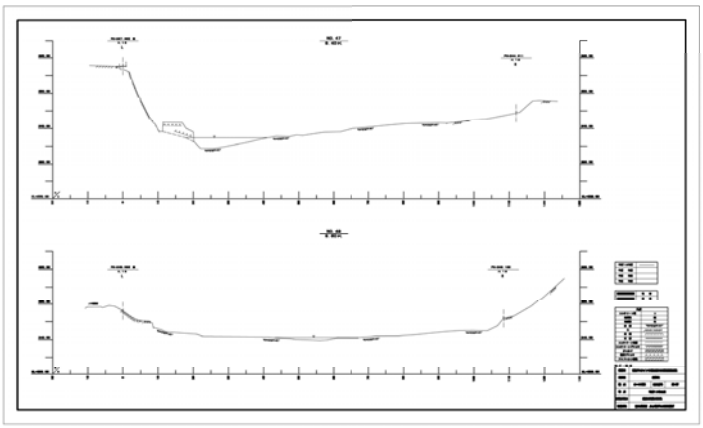

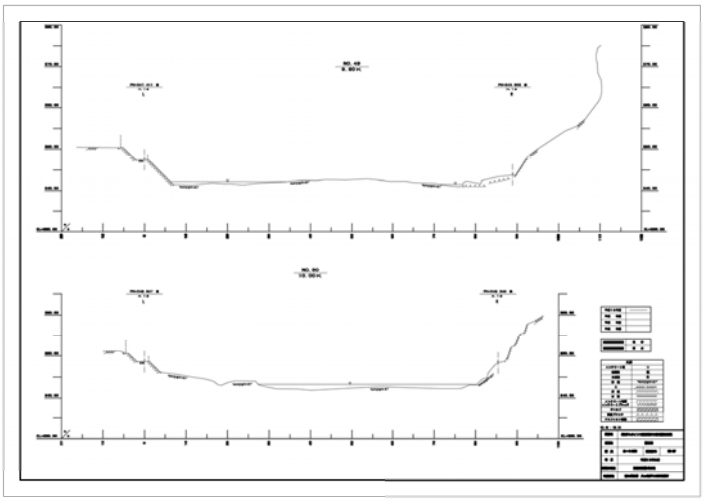

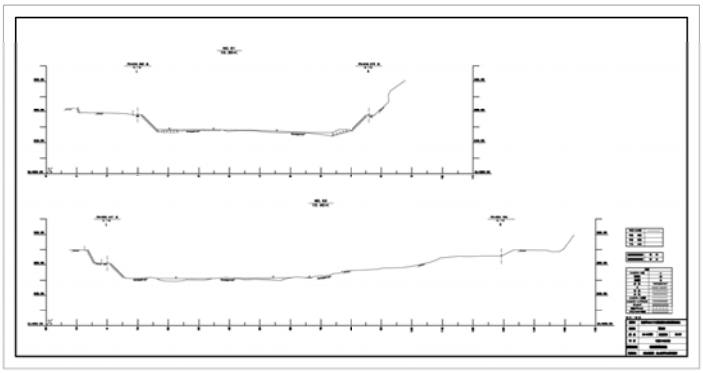

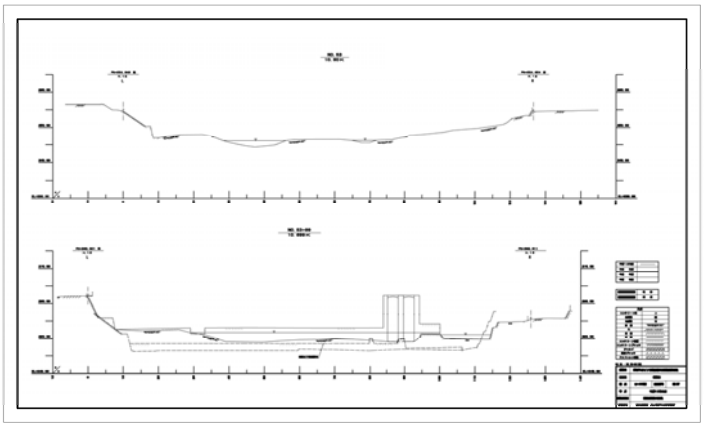

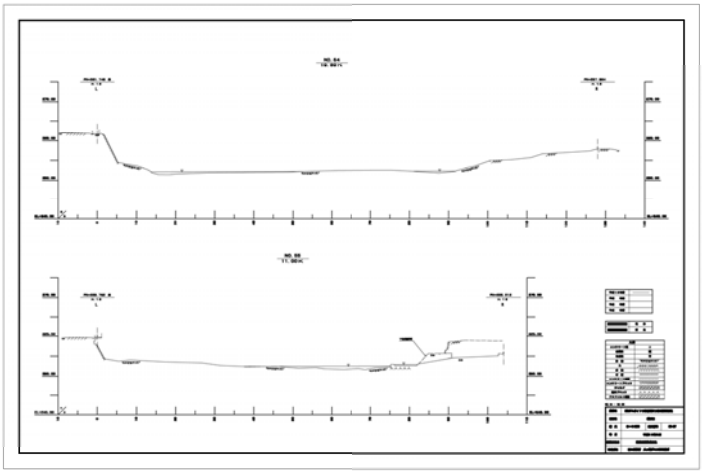

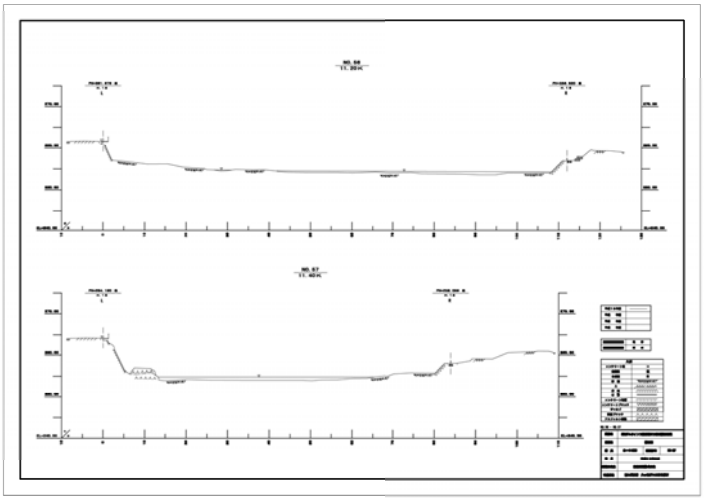

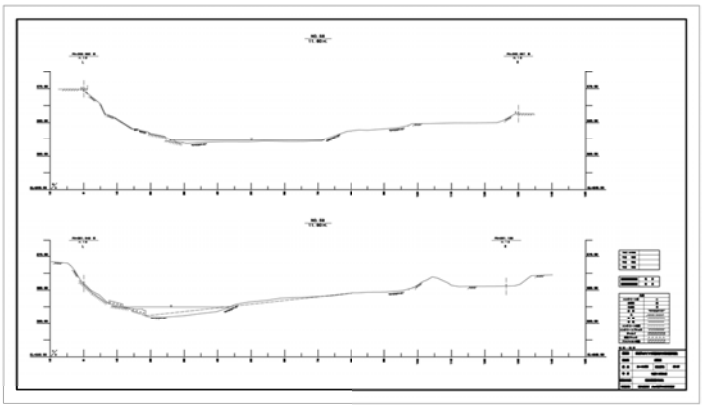

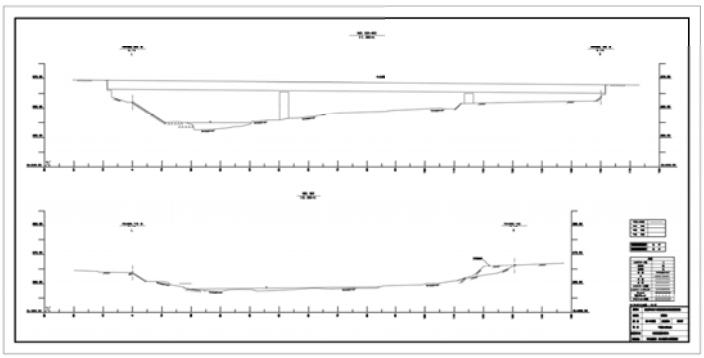

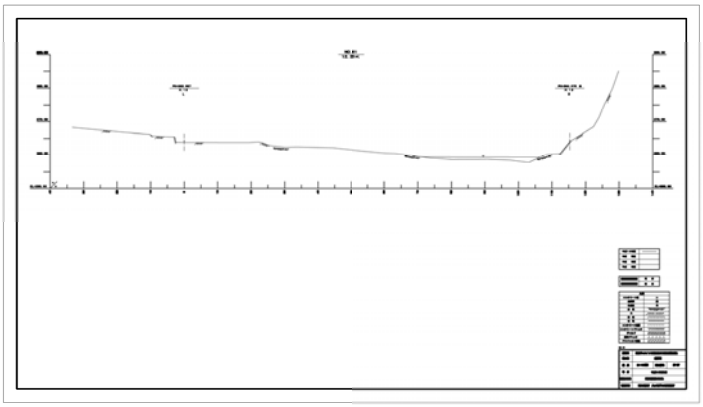

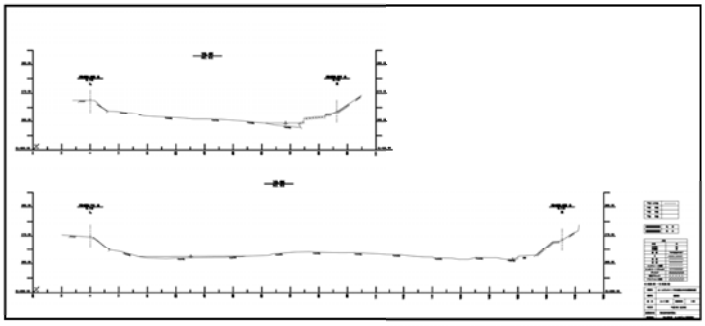

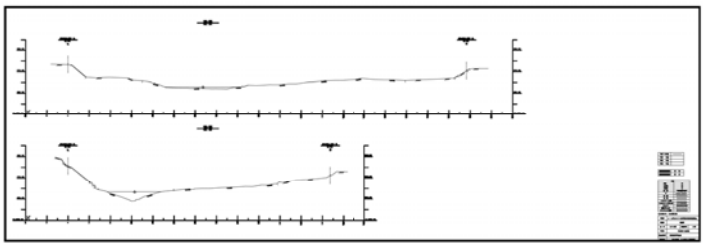

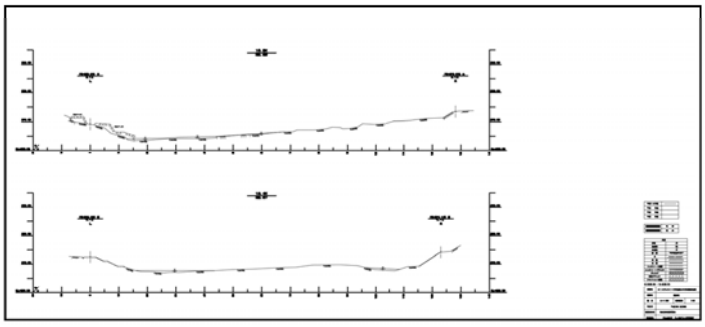

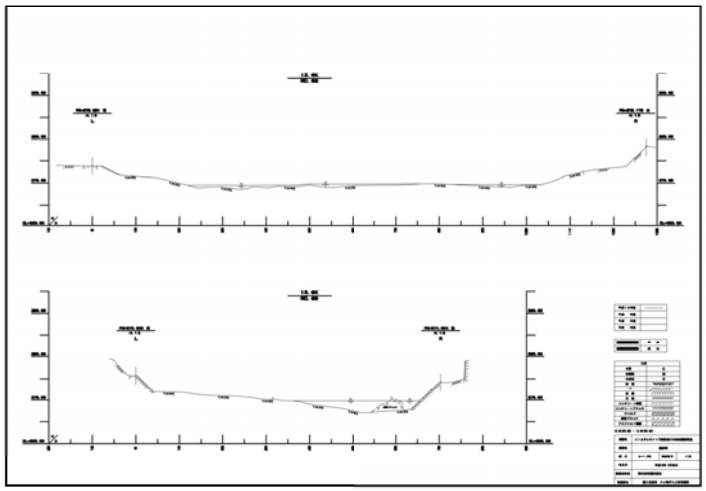

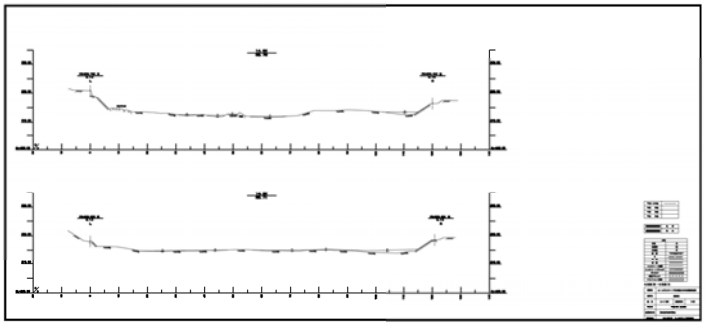

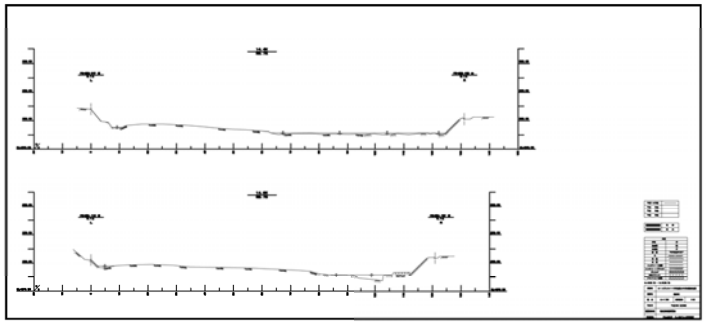

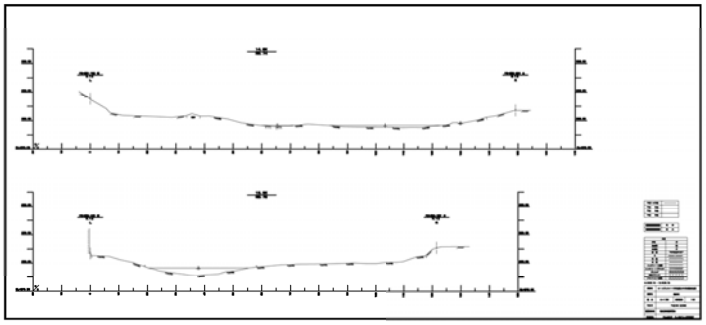

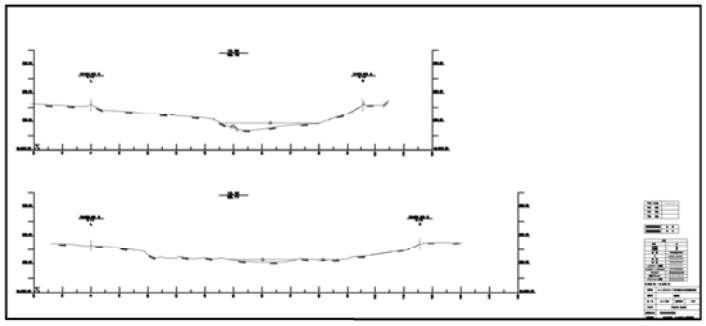

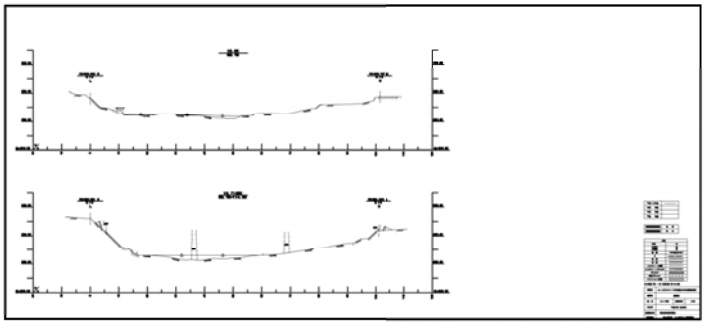

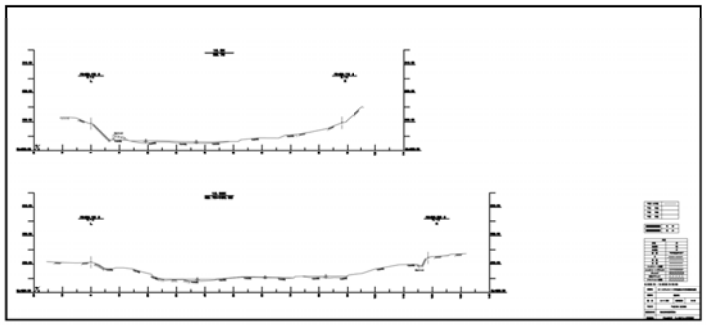

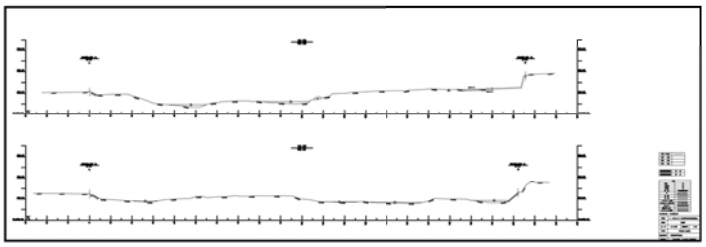

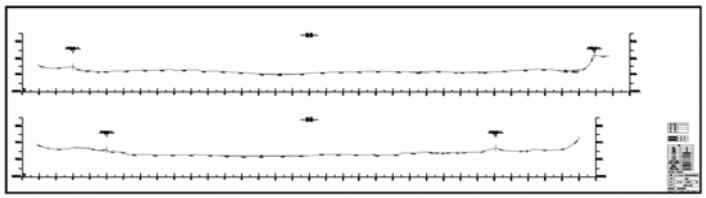

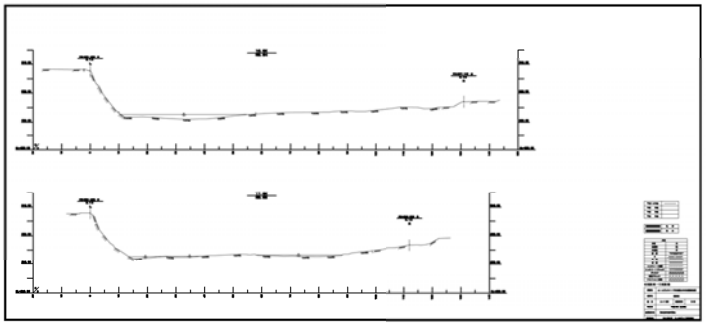

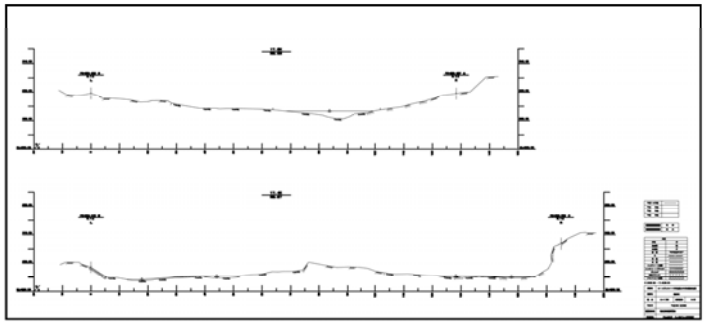

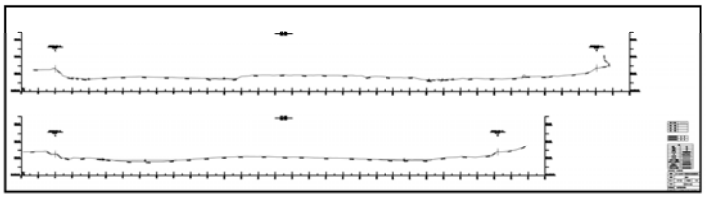

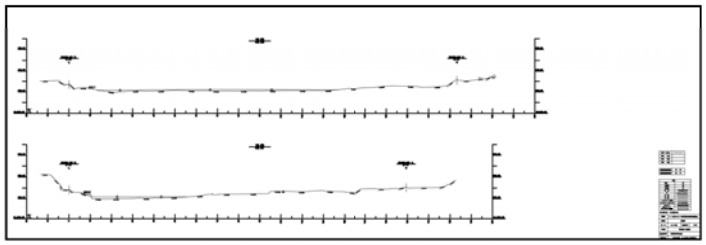

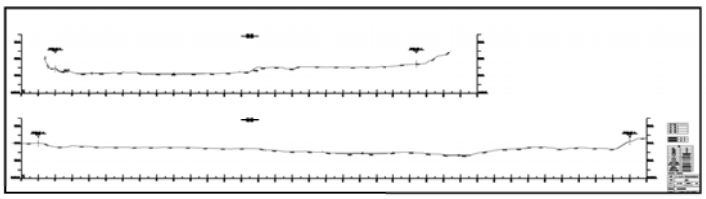

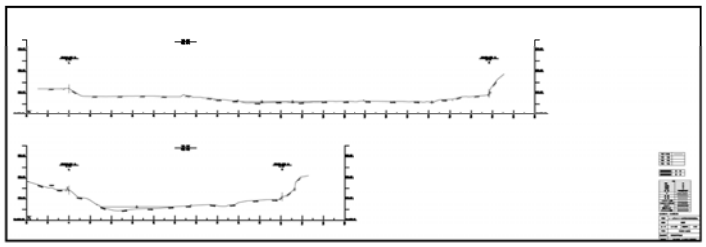

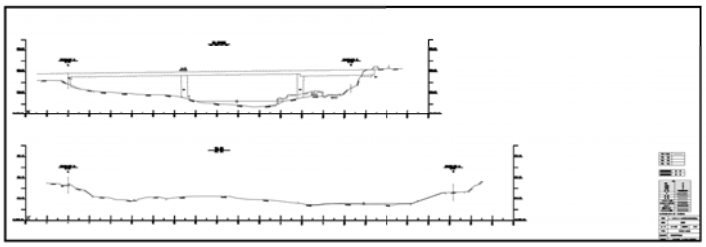

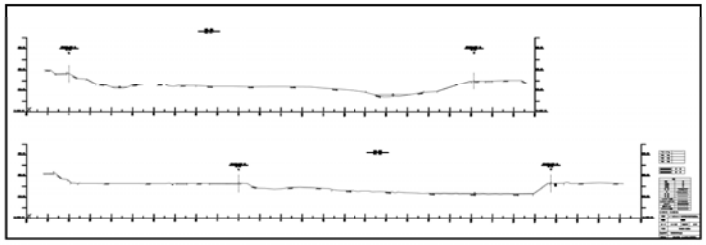

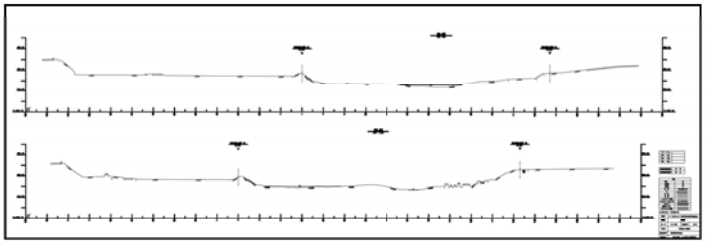

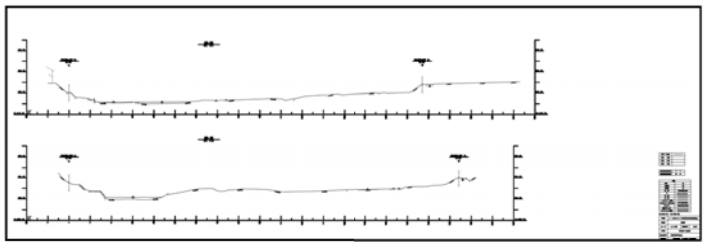

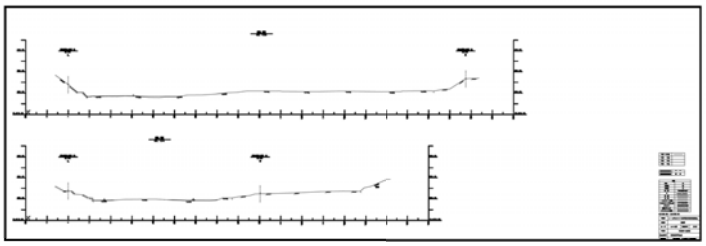

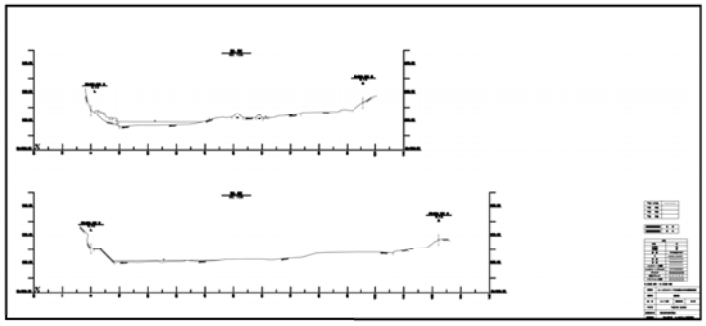

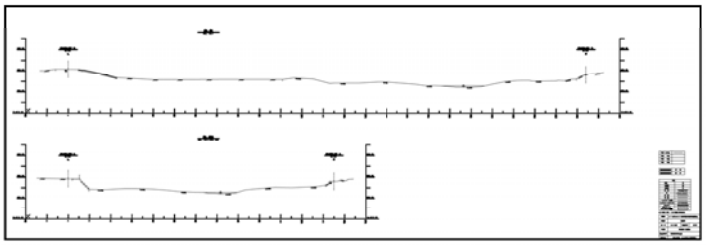

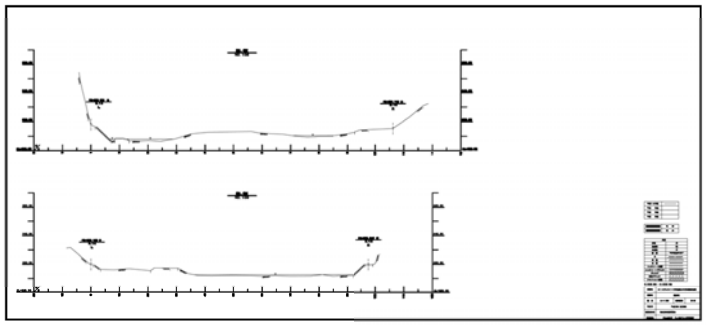

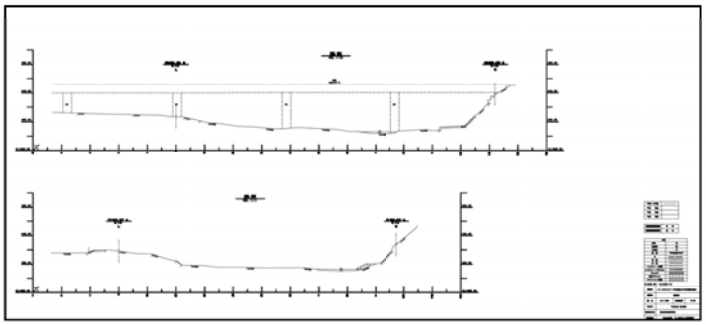

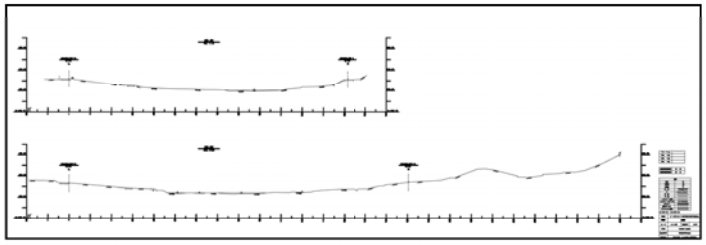

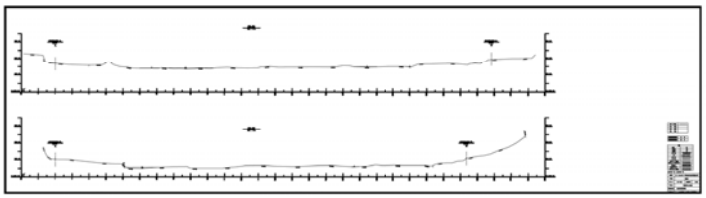

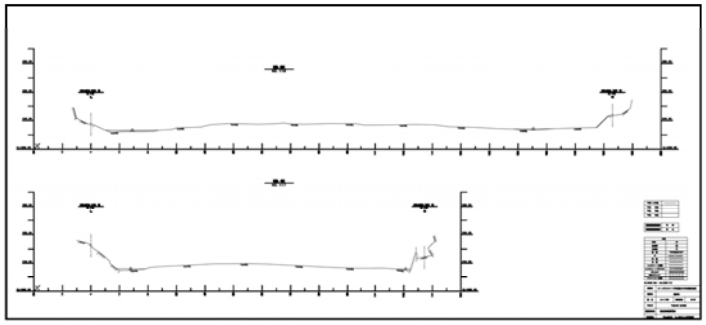

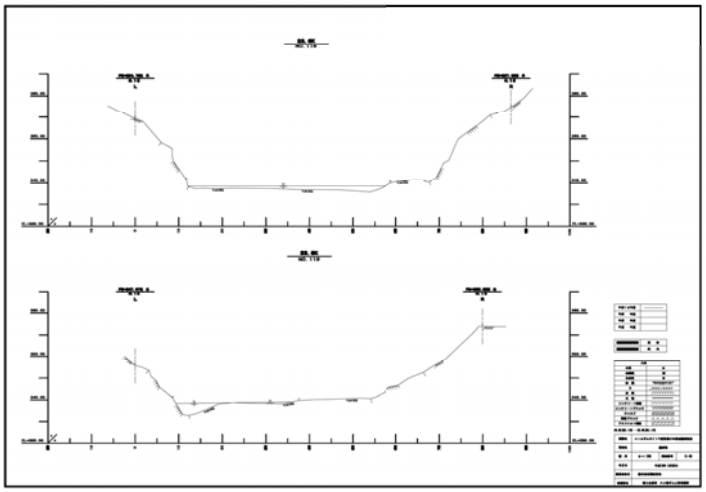

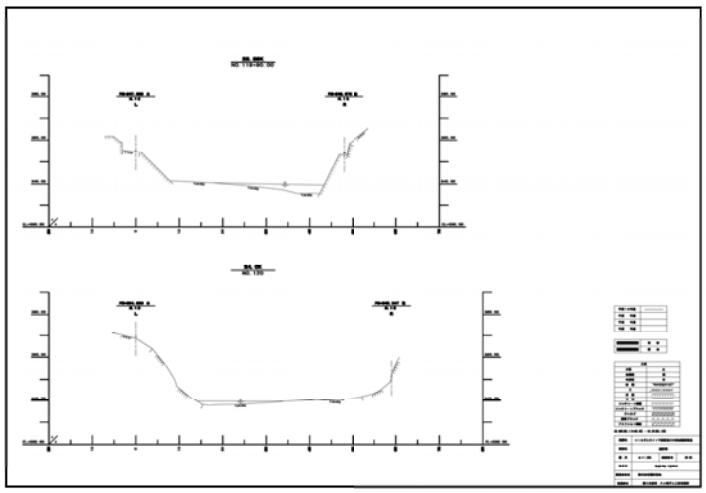

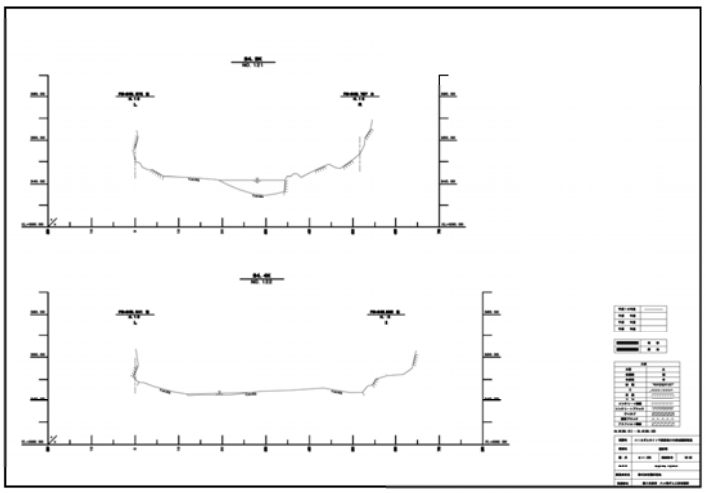

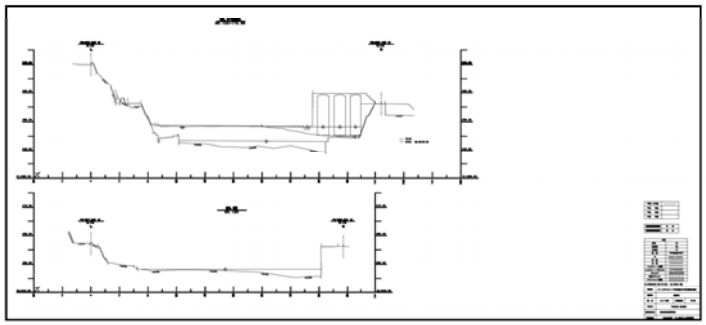

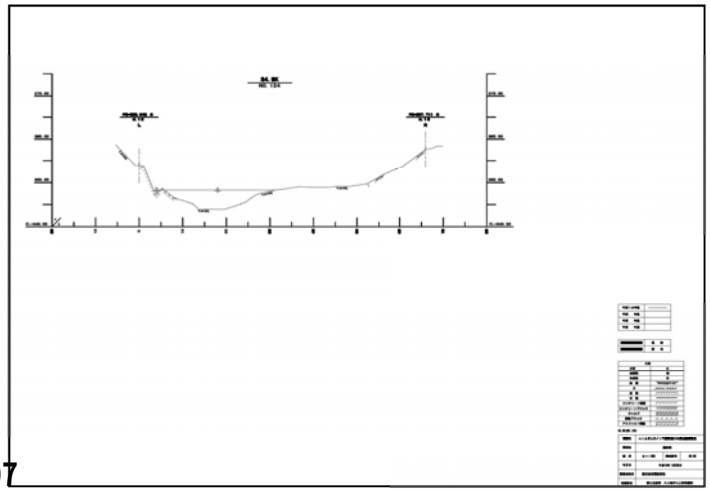

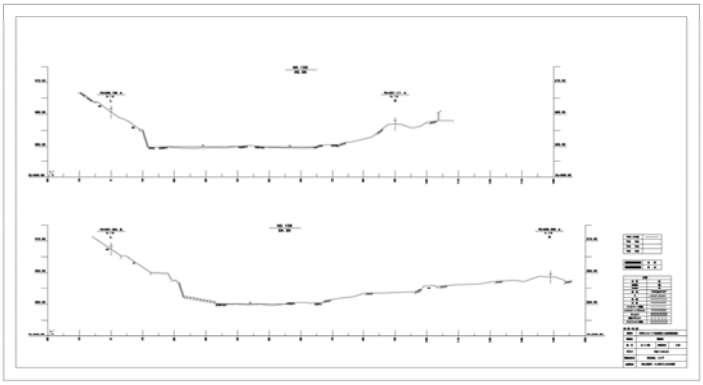

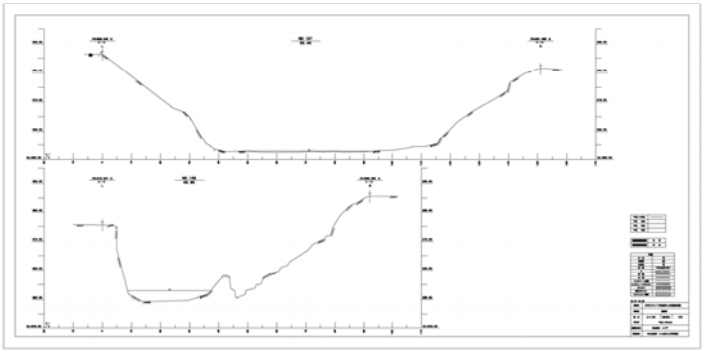

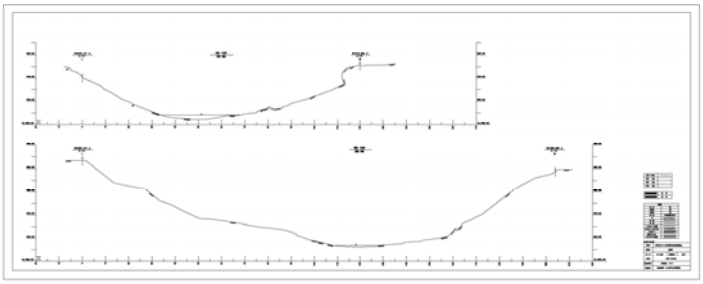

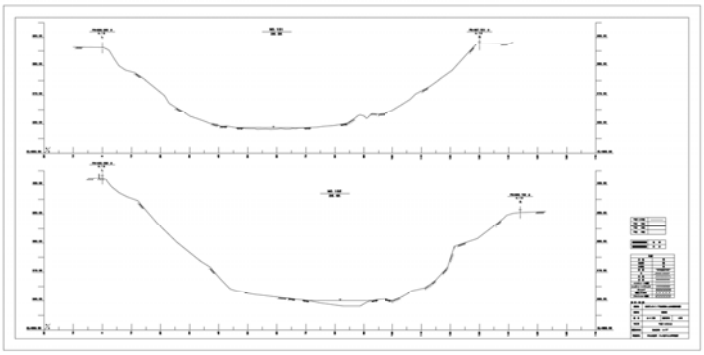

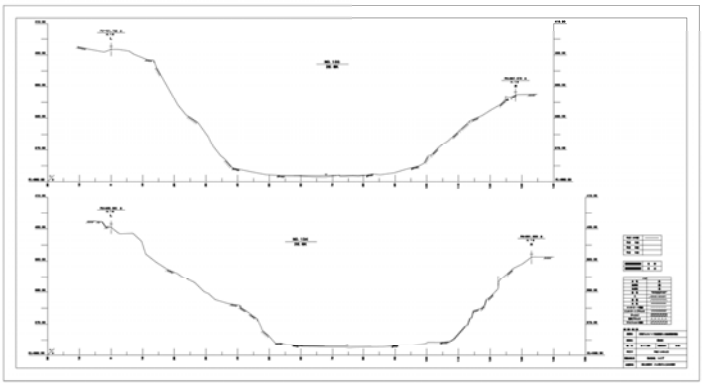

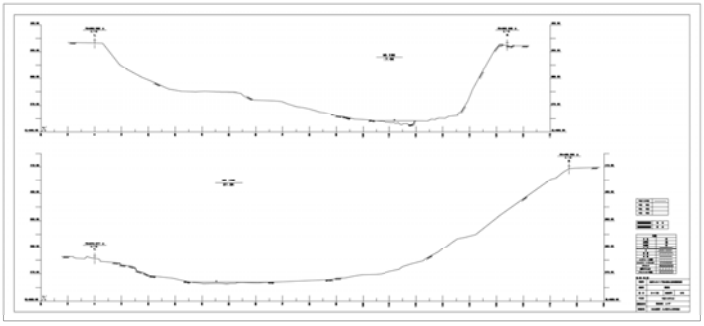

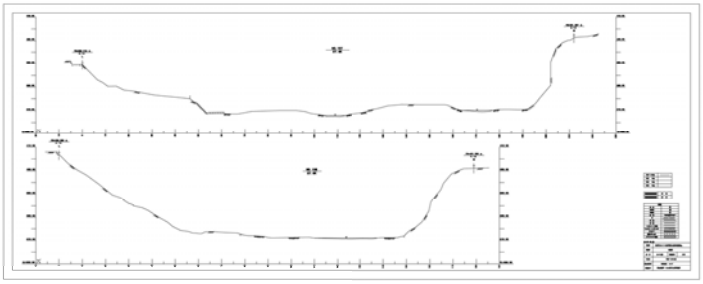

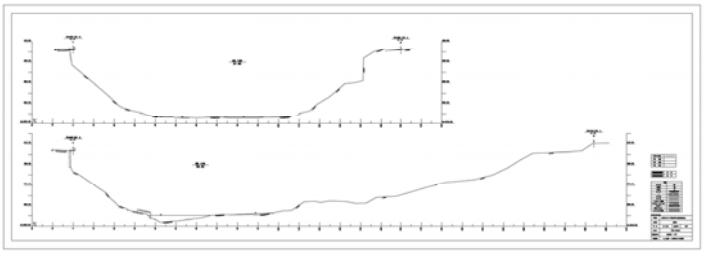

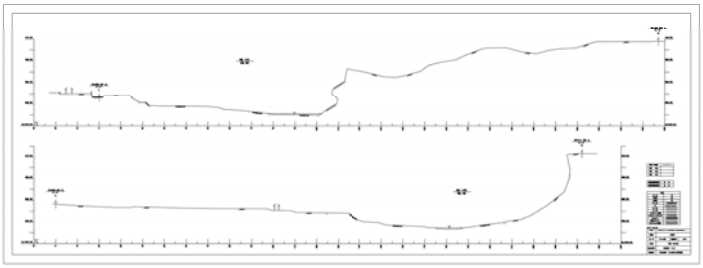

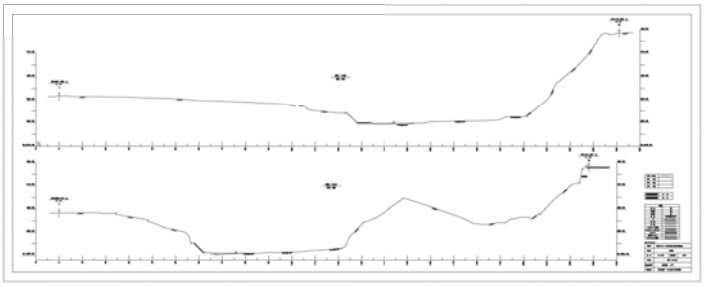



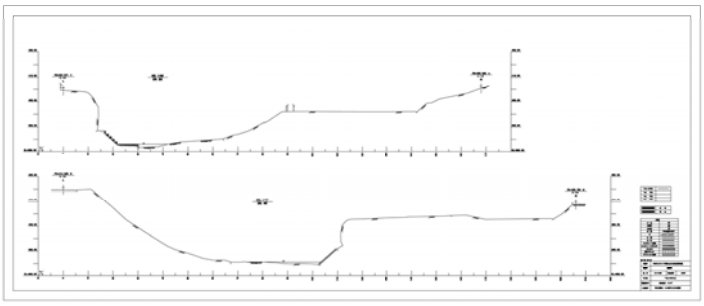

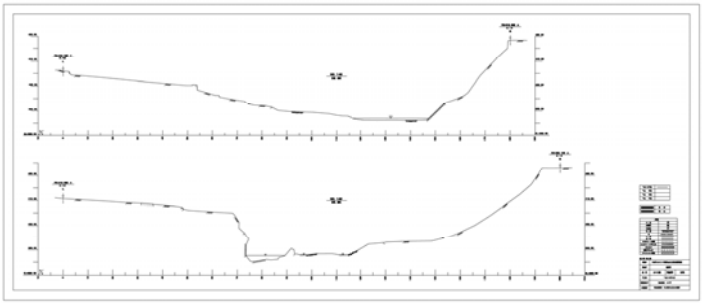

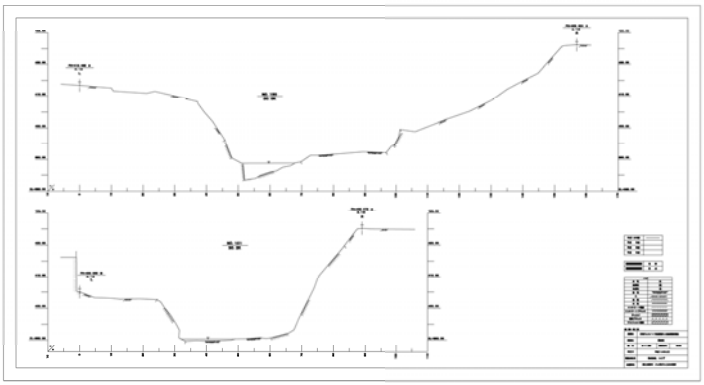

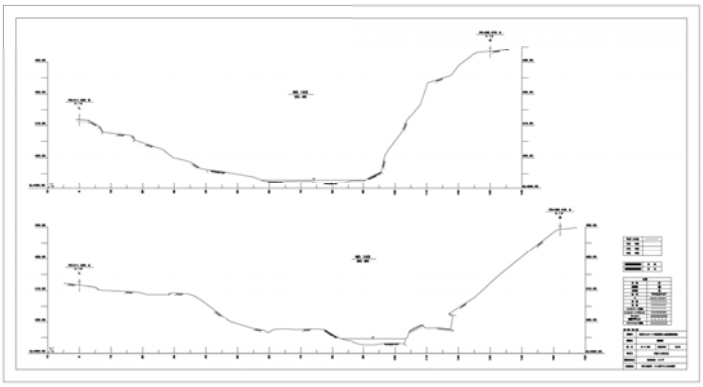

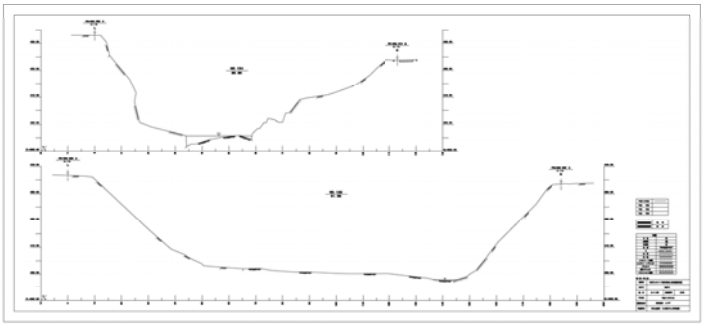

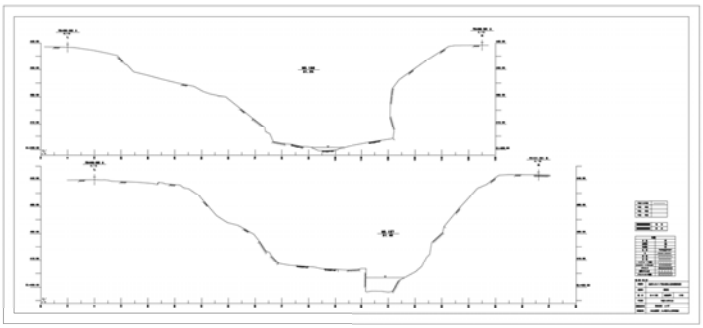

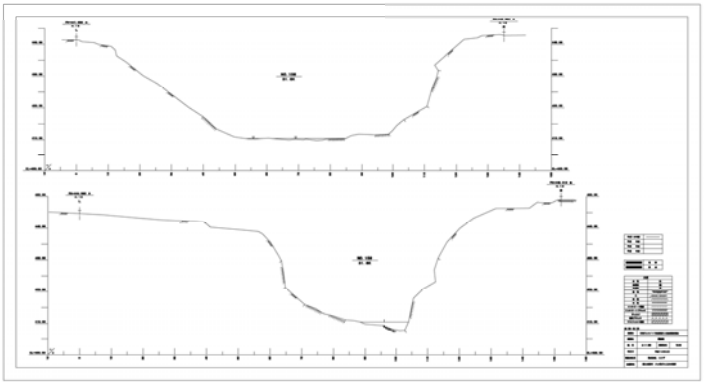

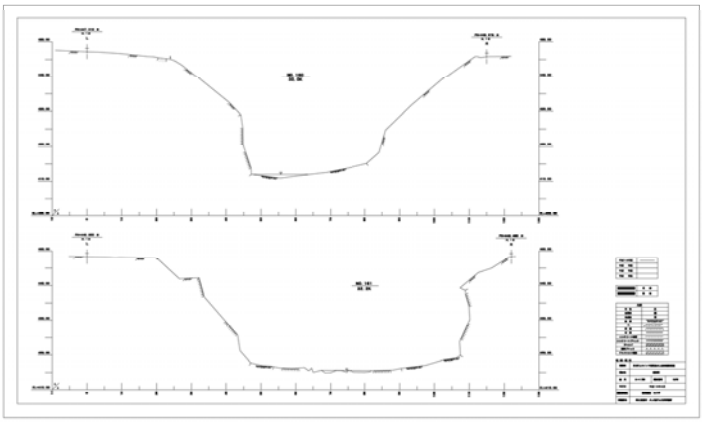

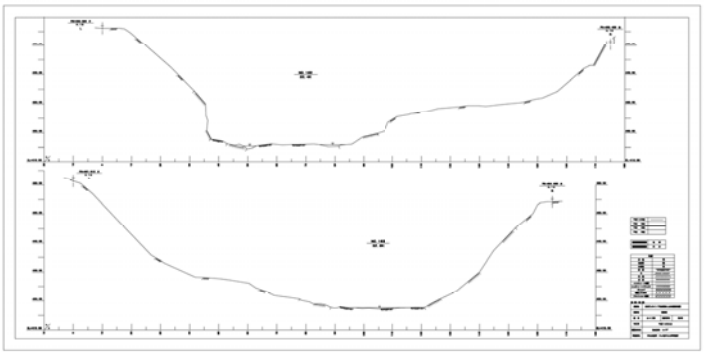

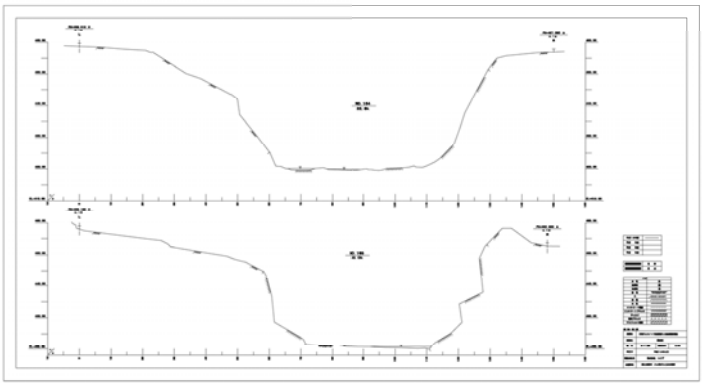

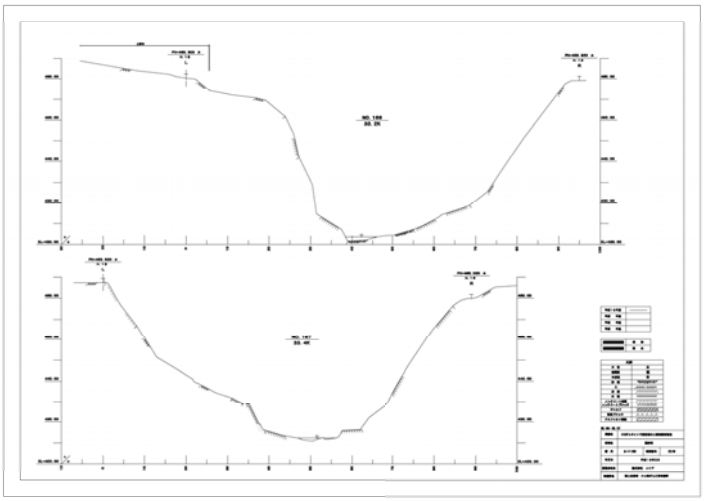

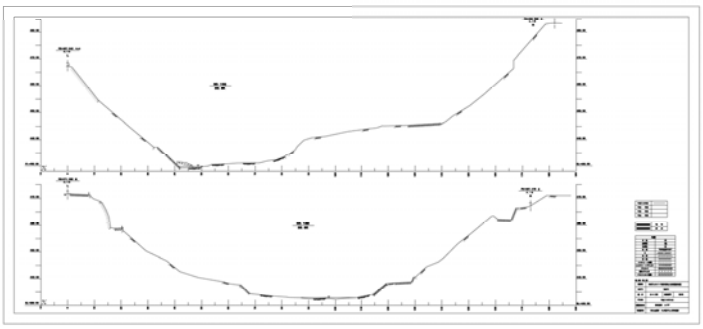

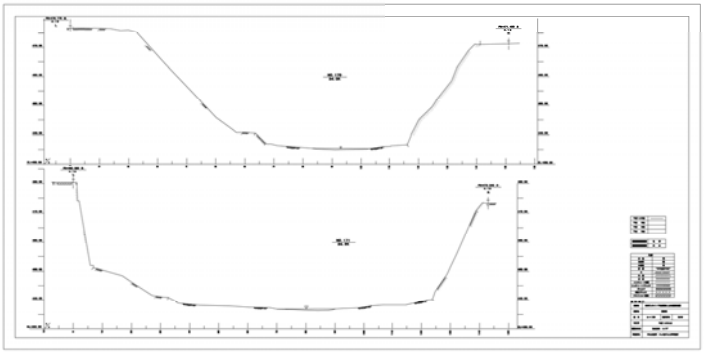

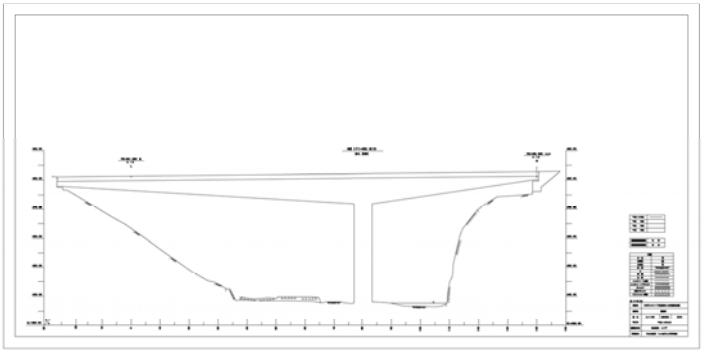

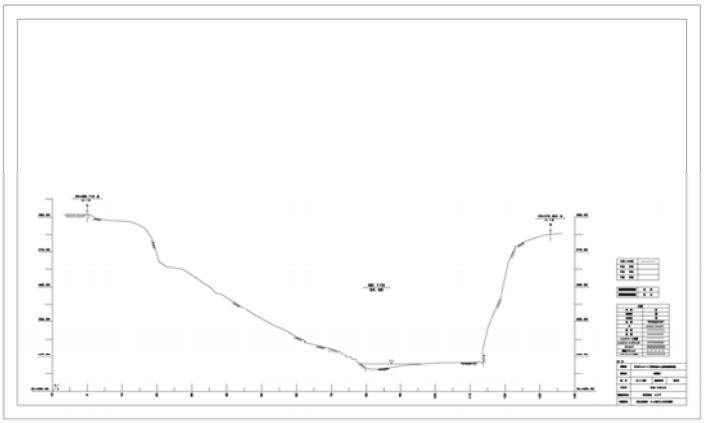

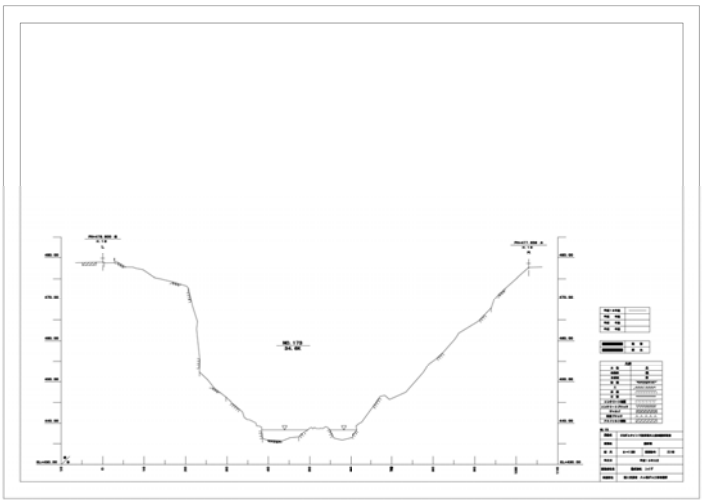

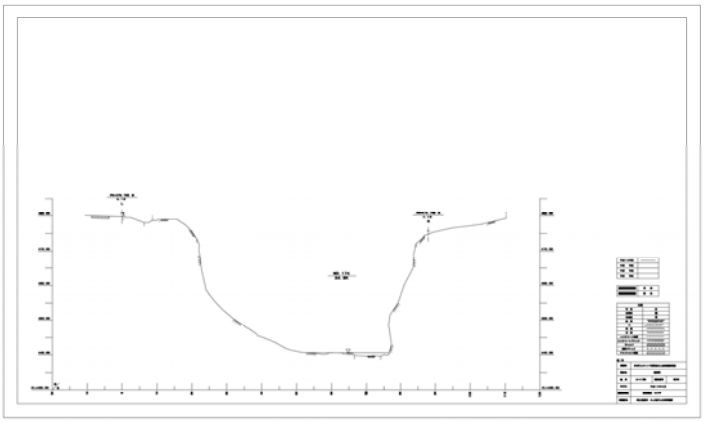

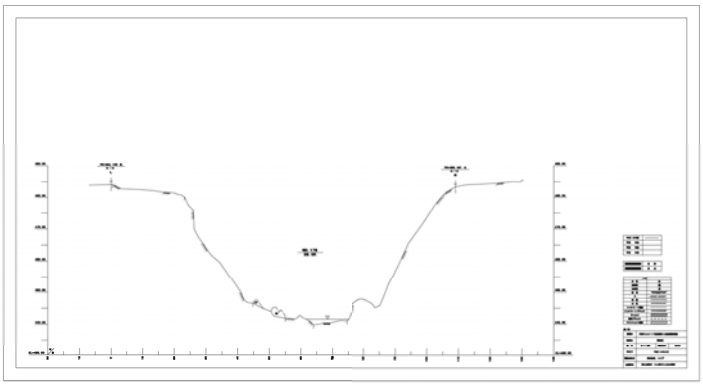

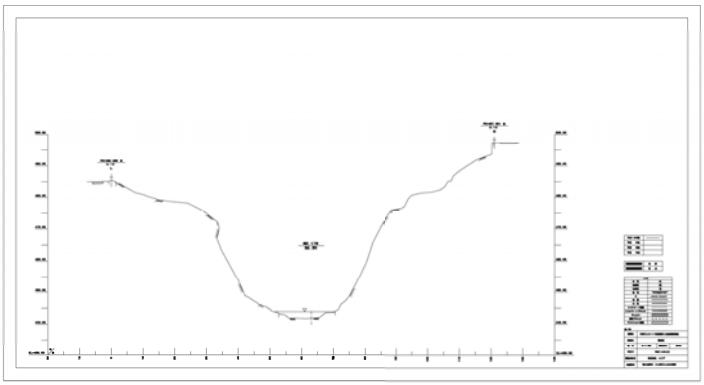

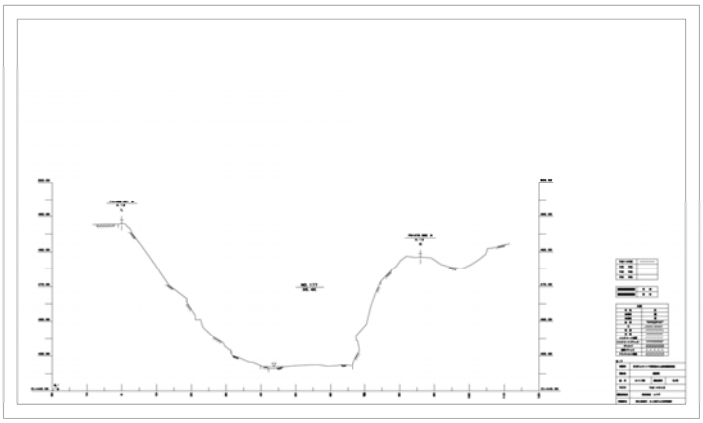

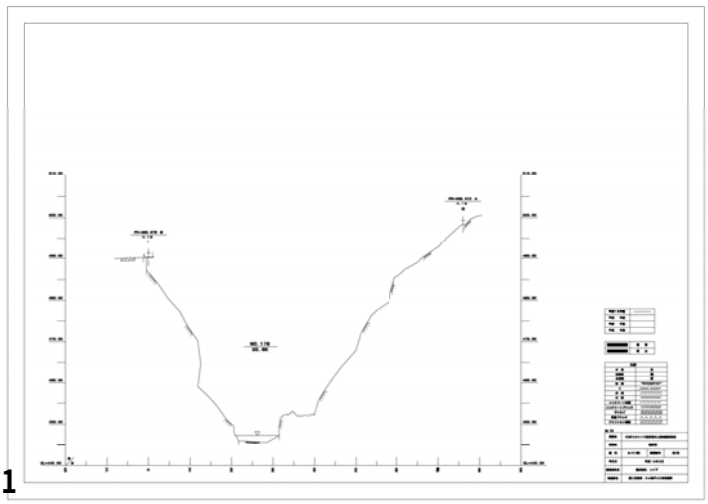

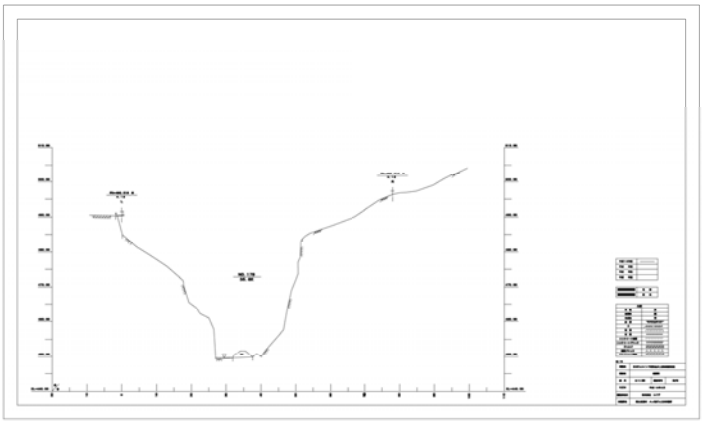

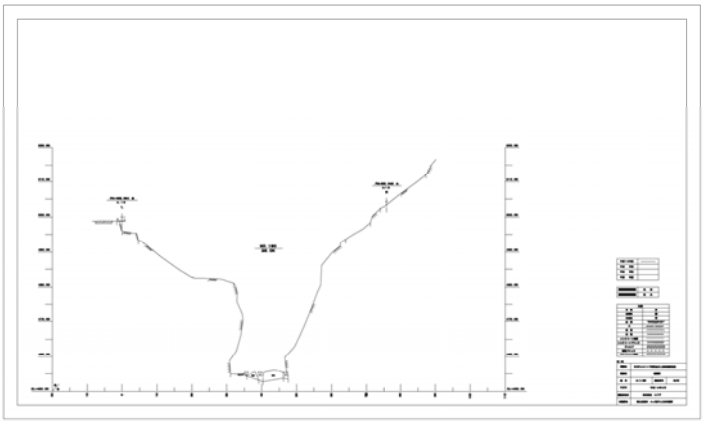

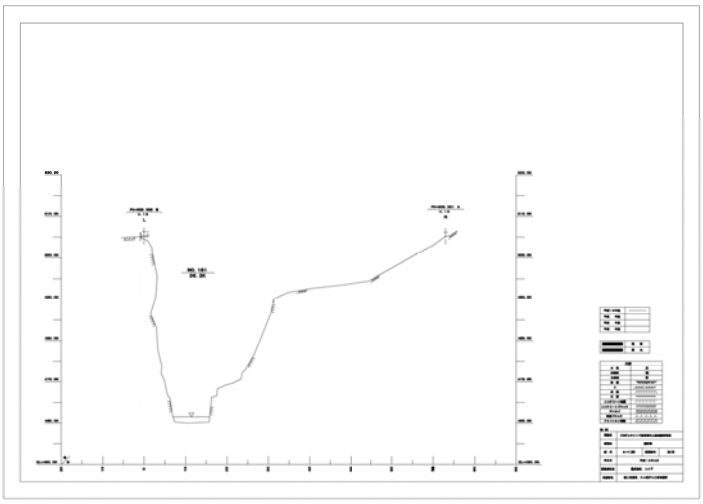

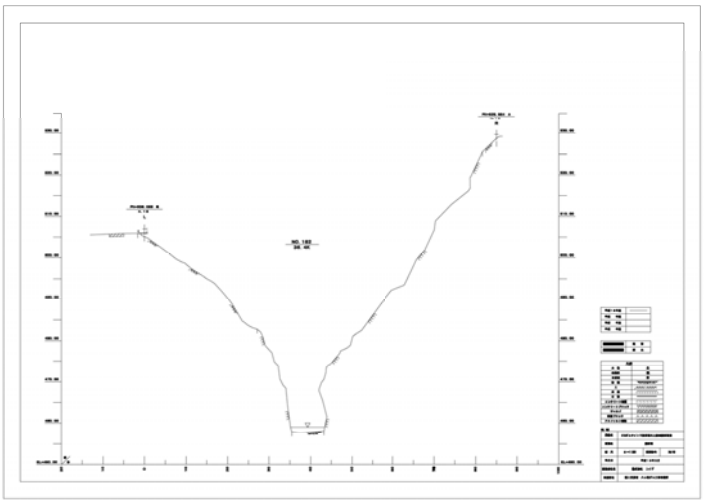

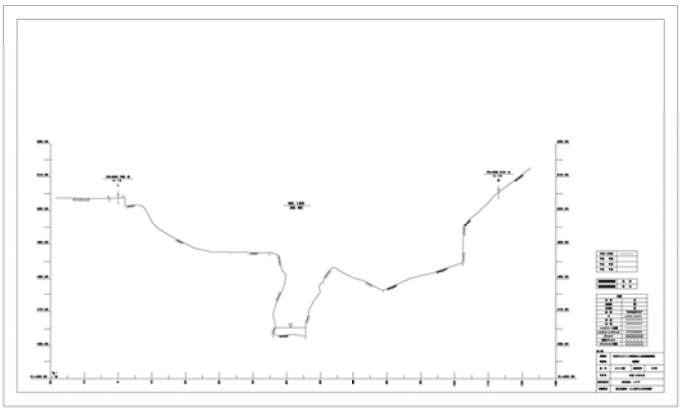

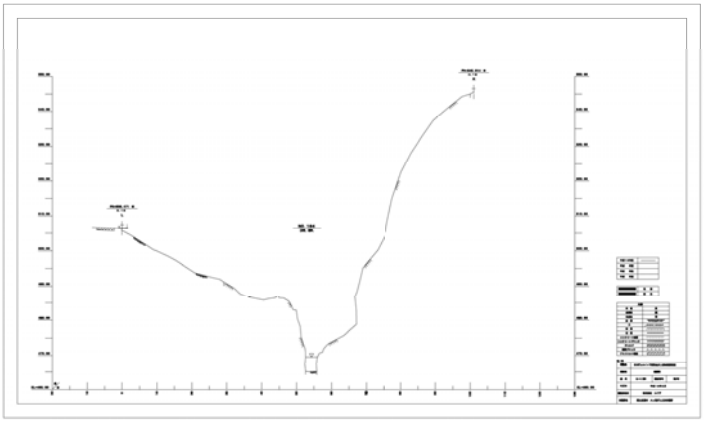

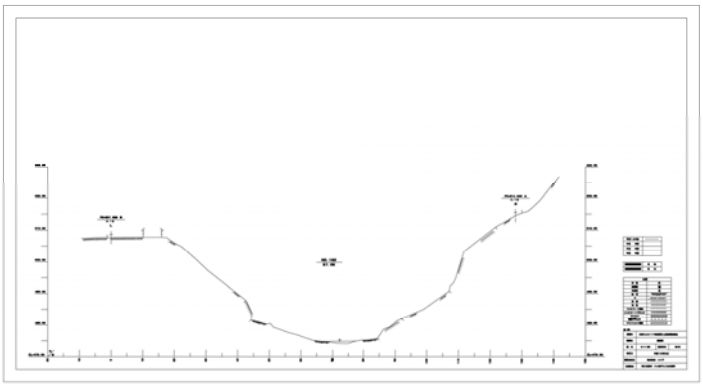

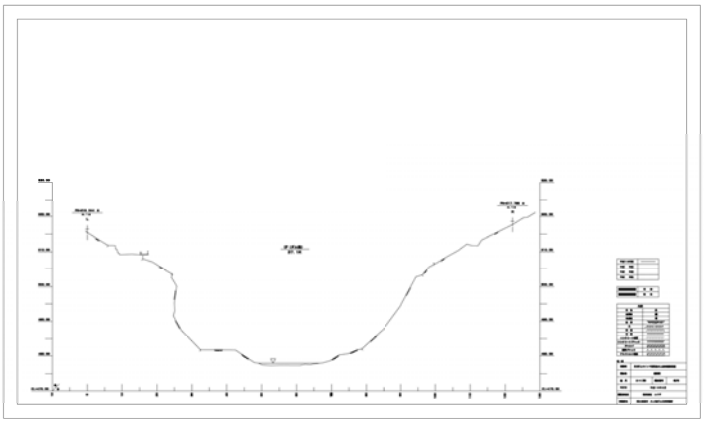

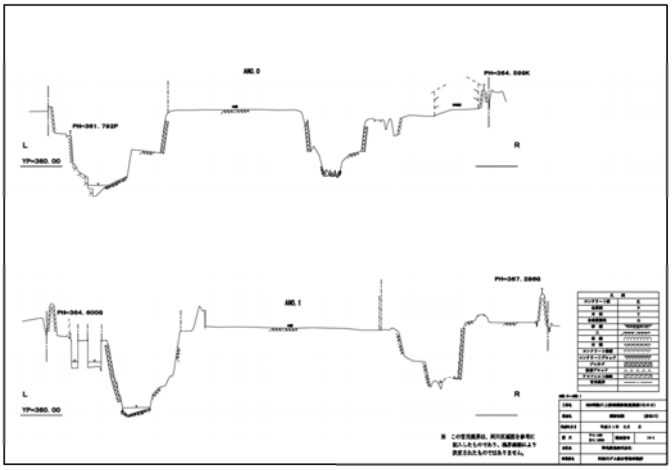
NO. 0
PH=361. 792P
PH=364. 599K
L
YP=360. 00
R
NO. 1
PH=364. 600G
PH=367. 286G
L
YP=360. 00
R

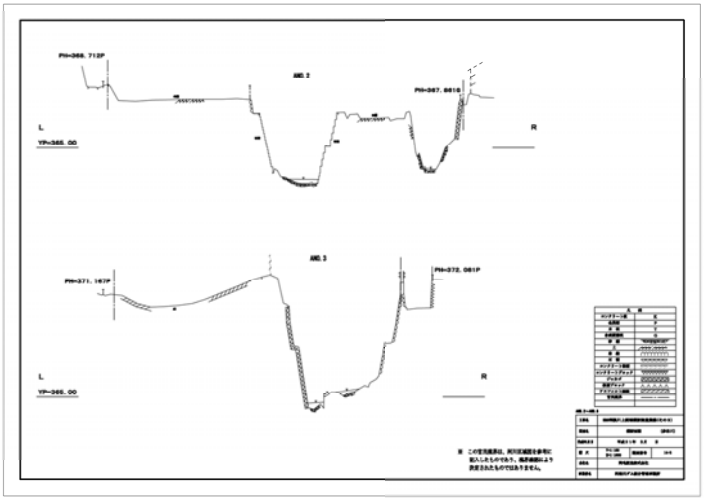
PH=366. 712P
NO. 2
PH=367. 861G
L
YP=365. 00
R
NO. 3
PH=371. 167P
PH=372. 081P
L
YP=365. 00
R

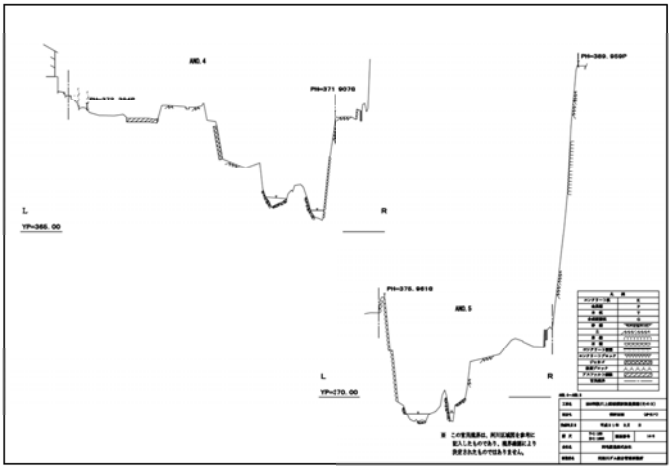
NO. 4
PH=371. 907G
PH=369. 959P
L
YP=365. 00
R
PH=376. 961G
NO. 5
L
YP=370. 00
R


PH=391. 124P
NO. 6
PH=376. 175P
L
YP=375. 00
R
PH=389. 183P
NO. 7
L
YP=375. 00
R

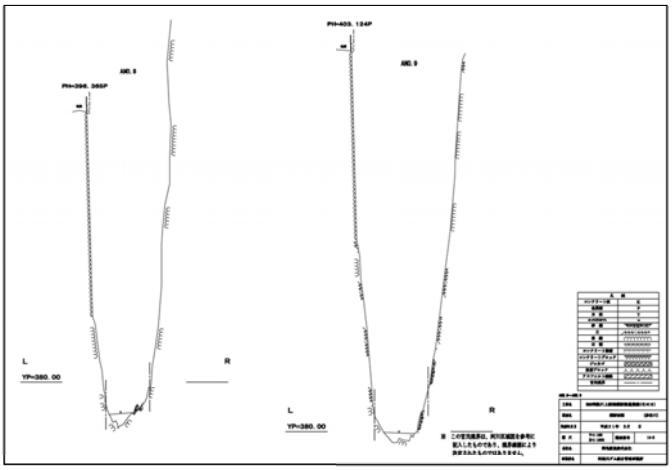
NO. 8
PH=398. 365P
L
YP=380. 00
R
PH=403. 134P
NO. 9
L
YP=380. 00
R

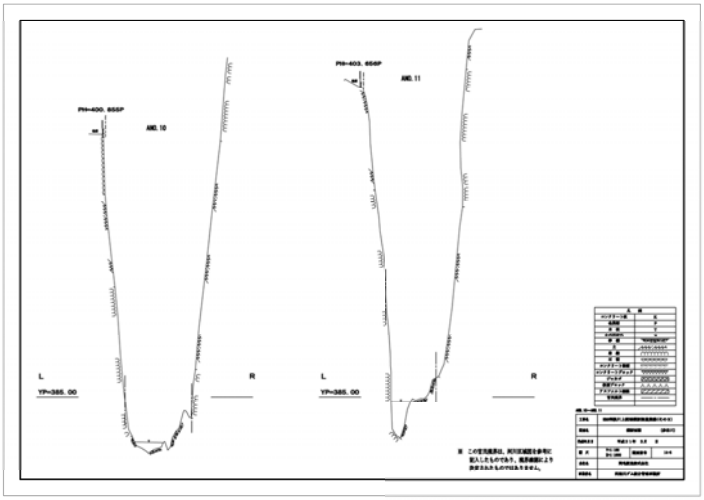
PH=400. 855P
NO. 10
L
YP=385. 00
R
PH=403. 656P
NO. 11
L
YP=385. 00
R

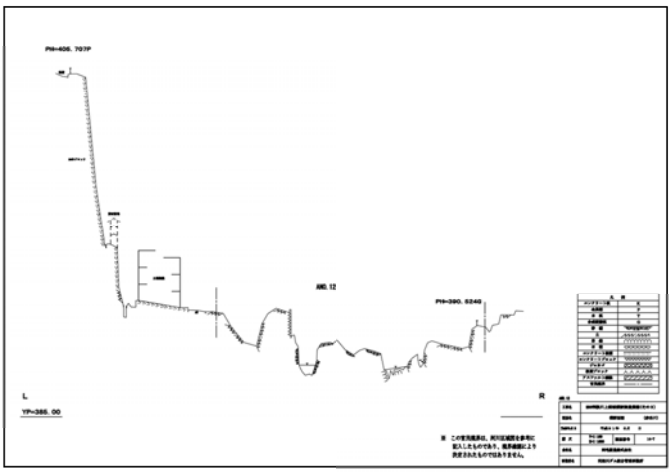
PH=405. 707P
NO. 12
PH=390. 524G
L
YP=385. 00
R

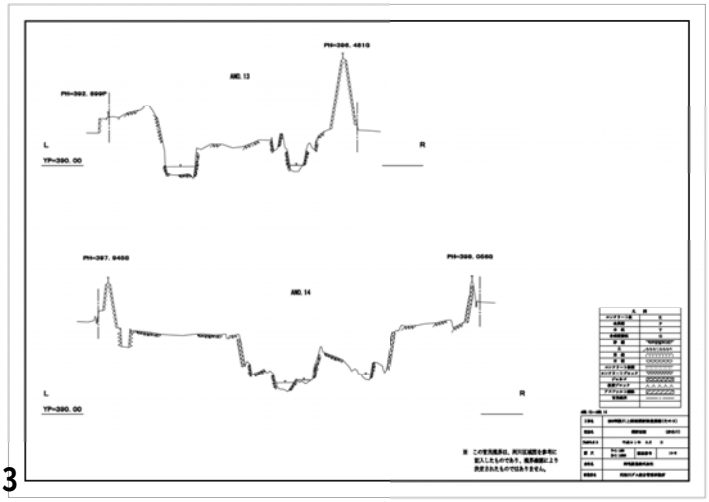
PH=395. 461G
NO. 13
PH=392. 899P
L
YP=390. 00
R
PH=397. 945G
PH=398. 060G
NO. 14
L
YP=390. 00
R

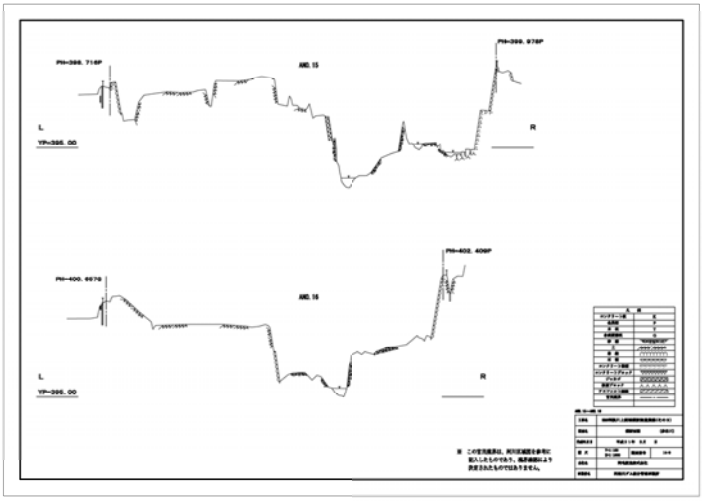
PH=399. 978P
NO. 15
PH=398. 716P
L
YP=395. 00
R
PH=402. 409P
NO. 16
PH=400. 997P
L
YP=395. 00
R

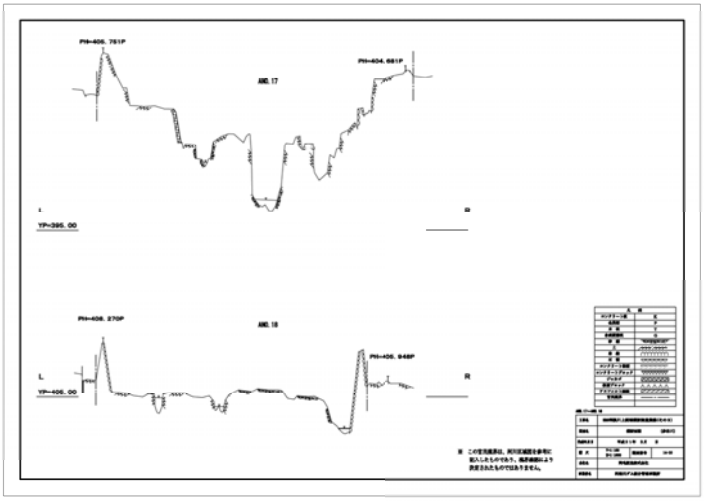
PH=404. 661P
NO. 17
PH=405. 751P
L
YP=395. 00
R
PH=406. 948P
NO. 18
PH=408. 270P
L
YP=405. 00
R

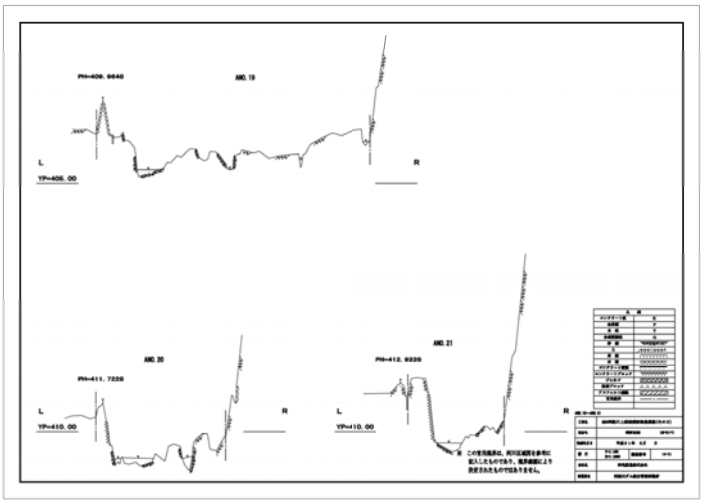
NO. 19
PH=409. 9640
L
YP=405. 00
R
NO. 21
PH=412. 9220
L
YP=410. 00
R
NO. 20
PH=411. 7220
L
YP=410. 00
R

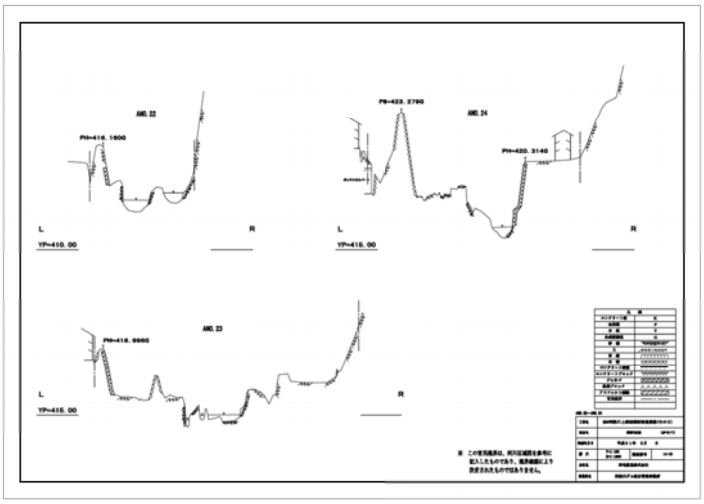
NO. 22
PH=416. 1600
L
YP=410. 00
R
NO. 24
PH=420. 3140
PH=423. 2790
L
YP=415. 00
R
NO. 23
PH=418. 9980
L
YP=415. 00
R

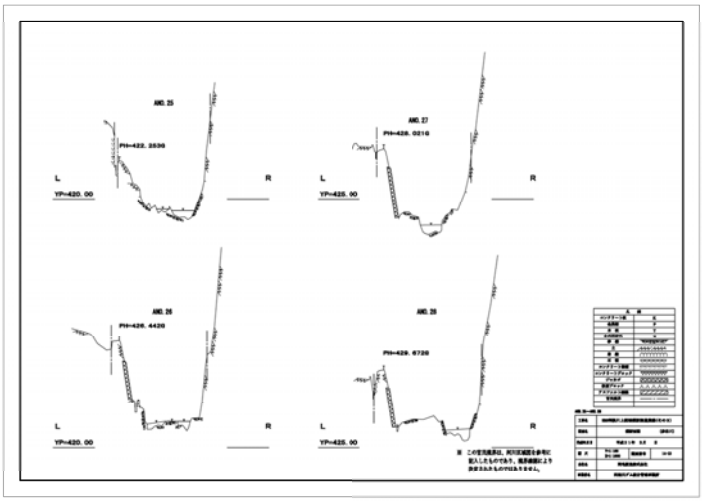
NO. 25
PH=422. 2530
L
YP=420. 00
R
NO. 27
PH=428. 0210
L
YP=425. 00
R
NO. 26
PH=426. 4420
L
YP=420. 00
R
NO. 28
PH=429. 6720
L
YP=425. 00
R


NO. 29
PH=432. 6290
L
YP=430. 00
R
NO. 31
PH=440. 925P
PH=438. 969P
L
YP=435. 00
R
NO. 30
PH=436. 5920
PH=433. 3370
L
YP=430. 00
R
NO. 32
PH=441. 2430
L
YP=435. 00
R

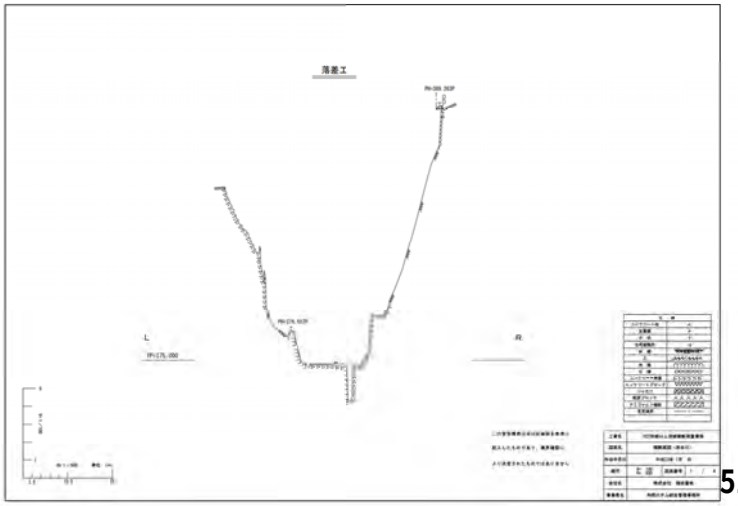
落差工
L
R

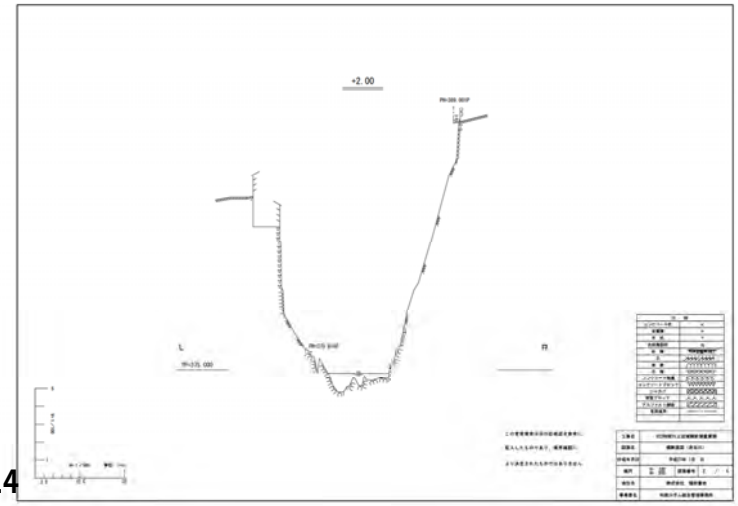
+2. 00
L
R

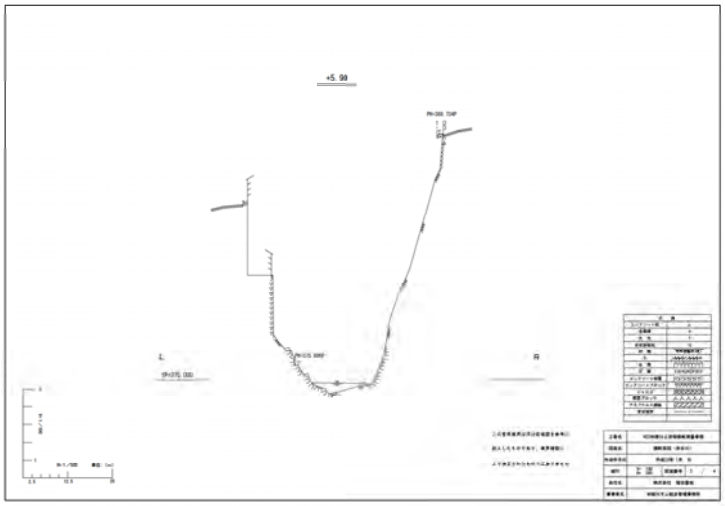
+5.90
L
R

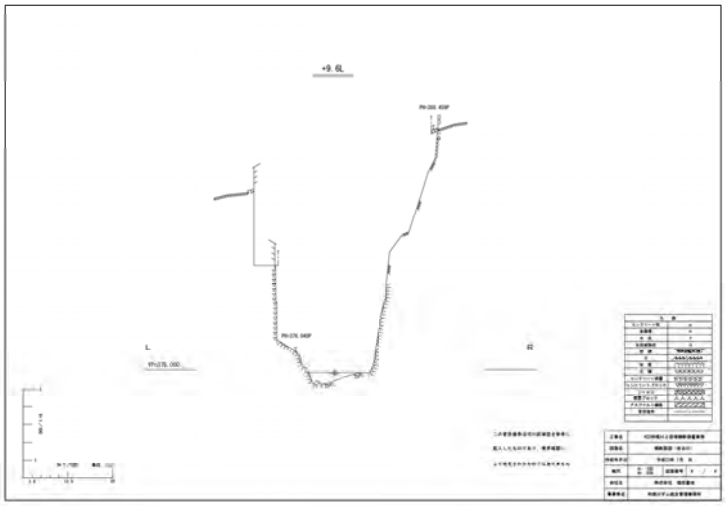
+9.GL
L
R

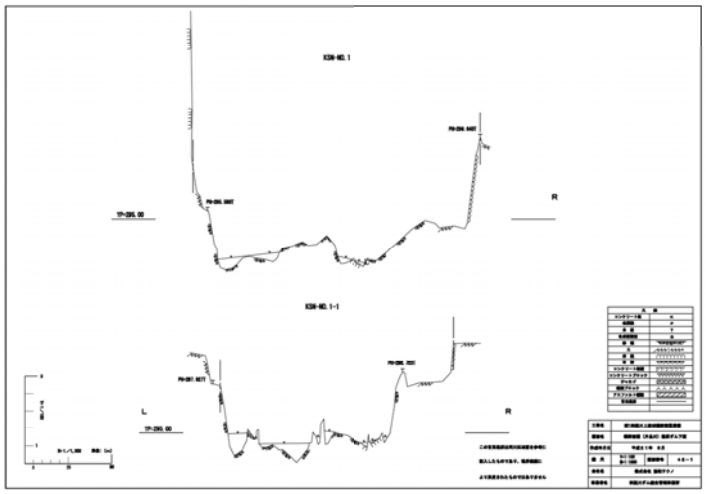
KSH-NO.1
L
R
KSH-NO.1-1
L
R

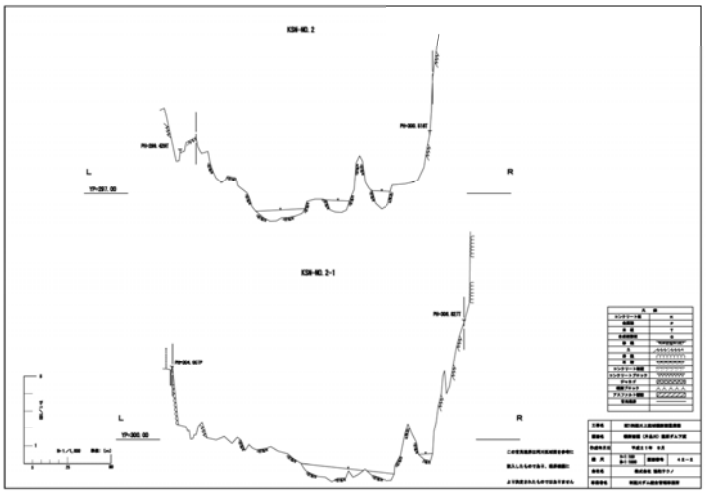
KSH-NO.2
L
R
KSH-NO.2-1
L
R

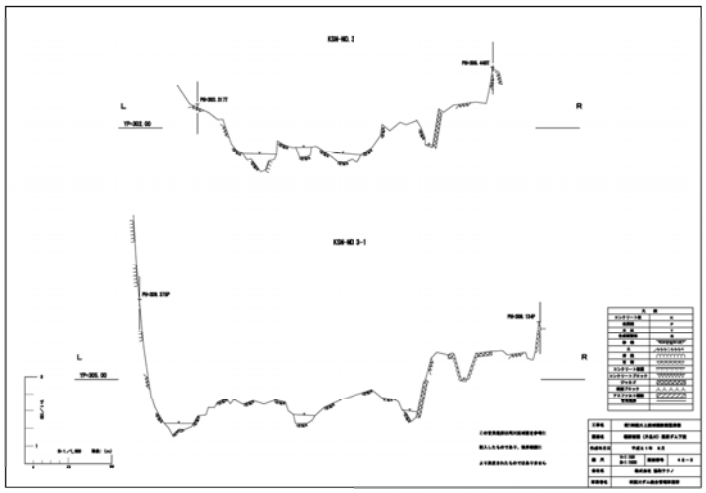
KSH-NO.3
L
R
KSH-NO.3-1
L
R


KSH-NO.4
L
R
KSH-NO.4-1
L
R

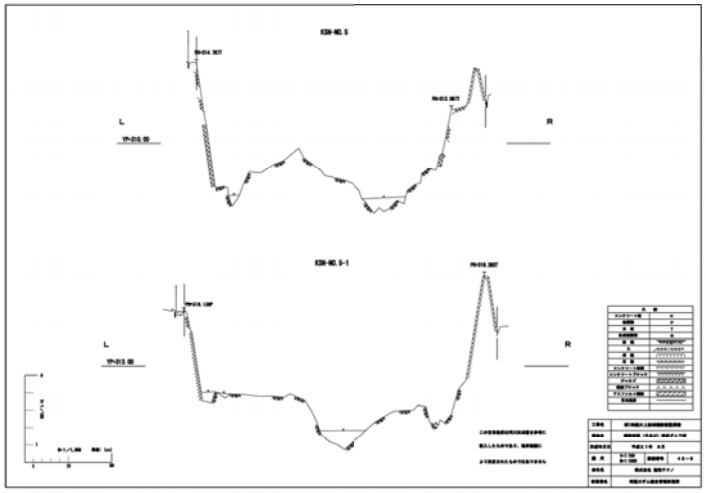
KSH-NO.5
L
R
KSH-NO.5-1
L
R

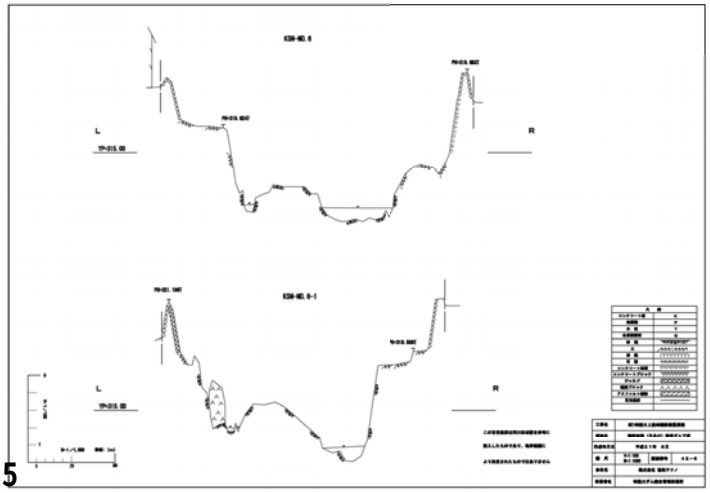
KSH-NO.6
L
R
KSH-NO.6-1
L
R

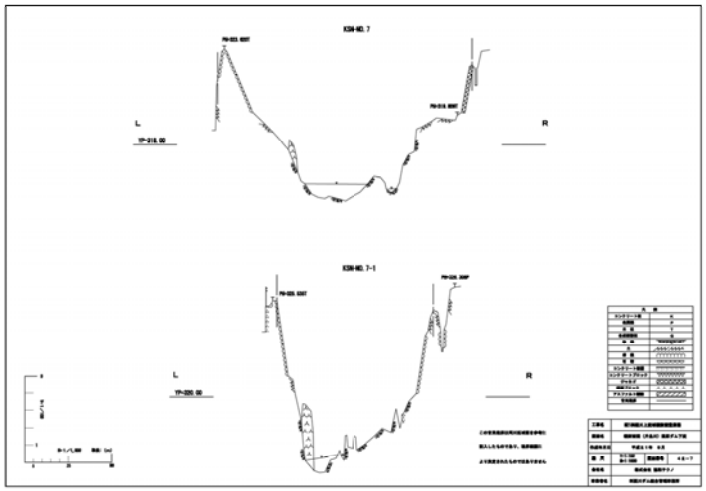
KSH-NO. 7
KSH-NO. 7-1
L
R

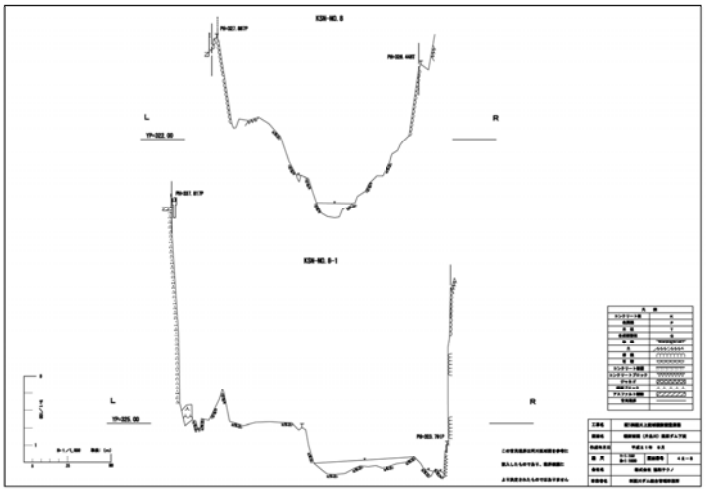
KSH-NO. 8
KSH-NO. 8-1
L
R

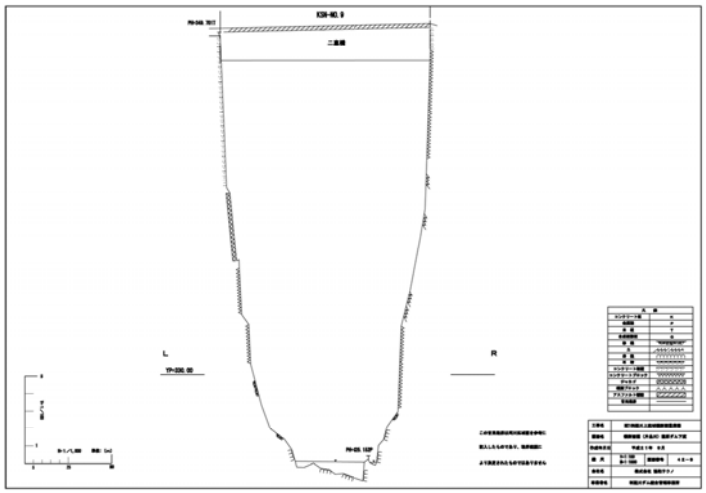
KSH-NO. 9
L
R

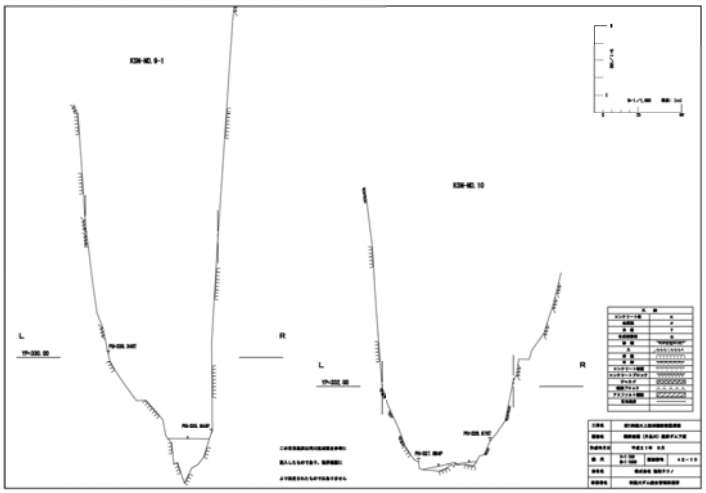
KSH-NO. 9-1
KSH-NO. 10
L
R


KSH-NO. 10-1
L
R

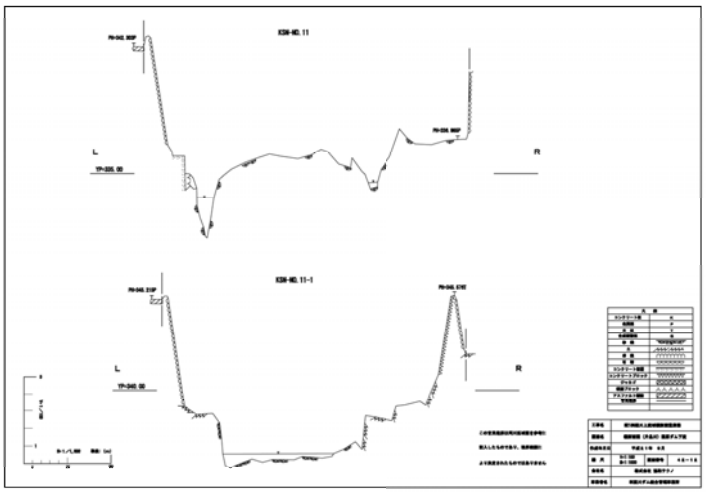
KSH-NO. 11
KSH-NO. 11-1
L
R

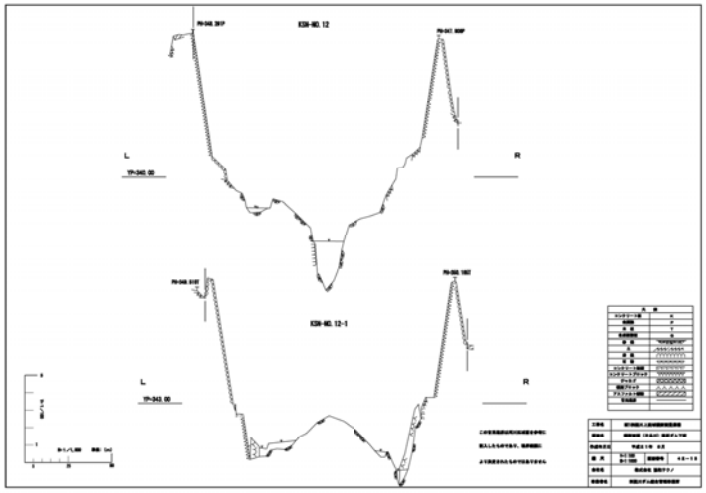
KSH-NO. 12
KSH-NO. 12-1
L
R

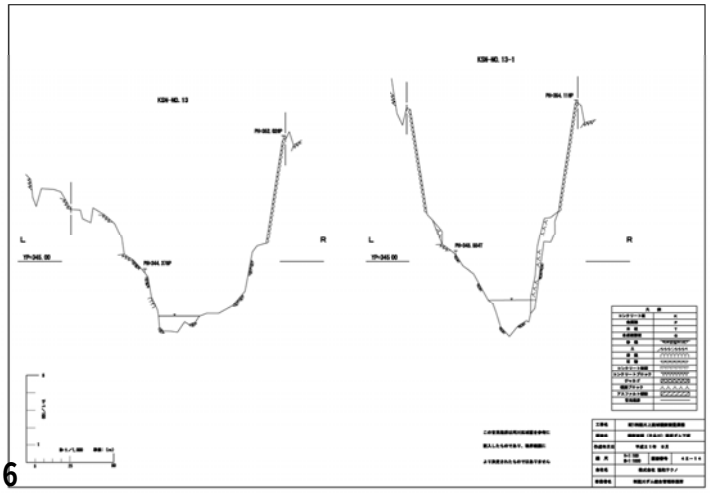
KSH-NO. 13
KSH-NO. 13-1
L
R

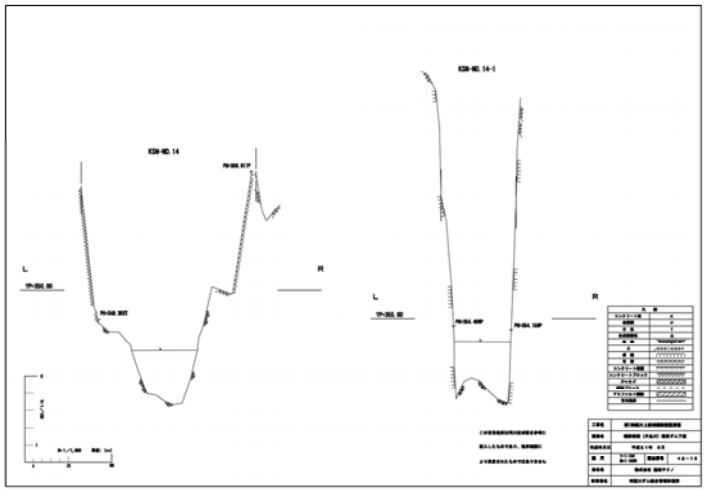
KSH-NO.14
KSH-NO.14-1
L
R

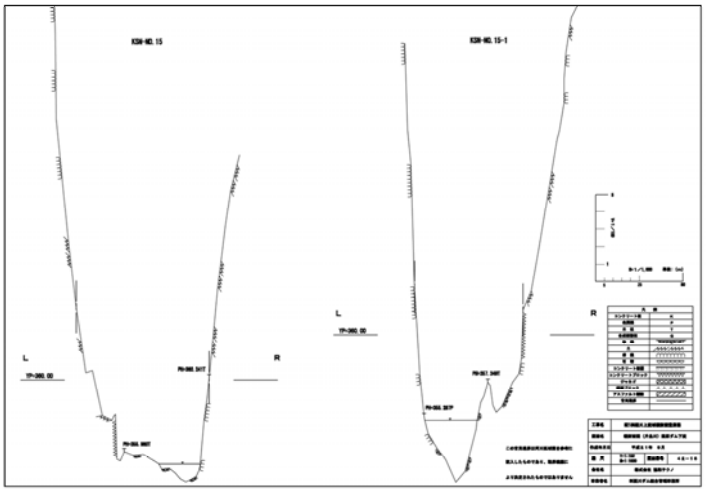
KSH-NO.15
KSH-NO.15-1
L
R

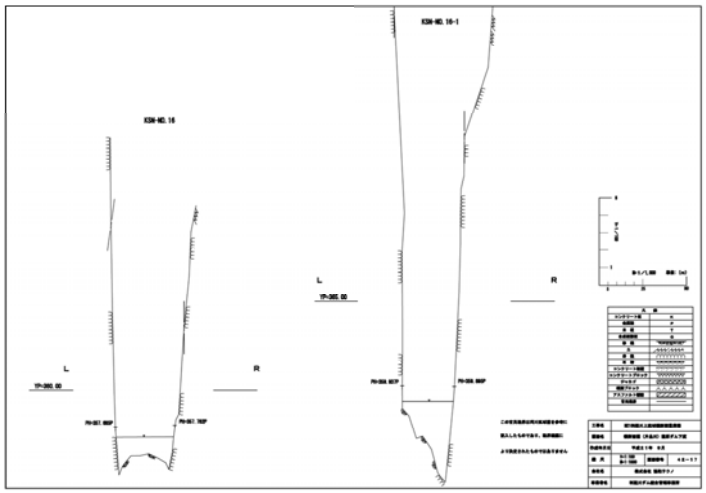
KSH-NO.16
KSH-NO.16-1
L
R

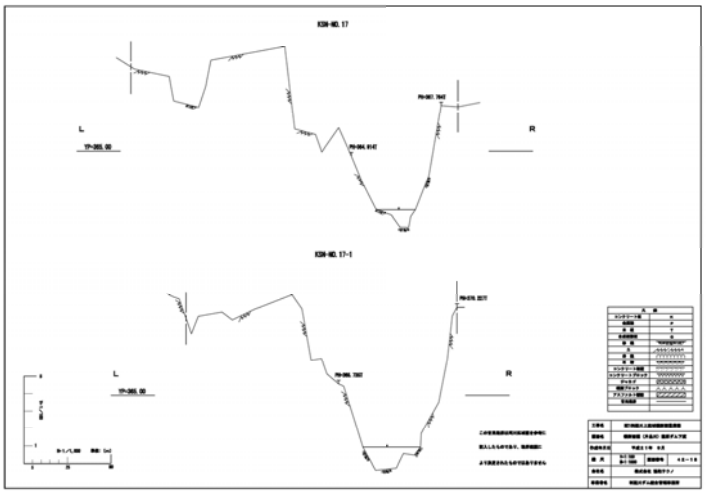
KSH-NO.17
KSH-NO.17-1
L
R

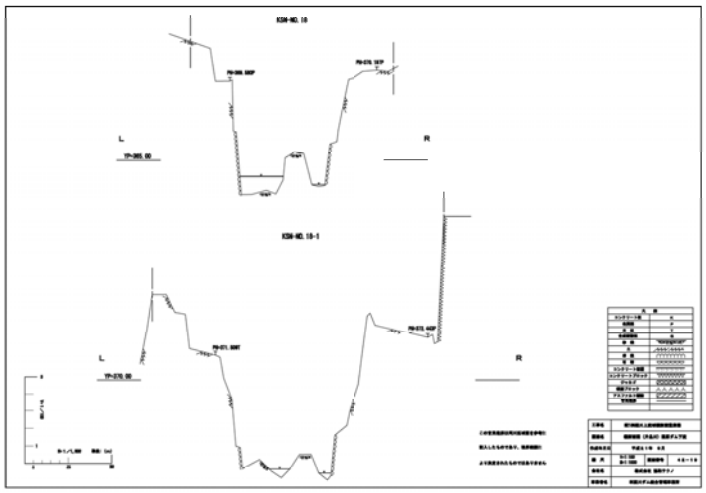
KSH-NO.18
KSH-NO.18-1
L
R

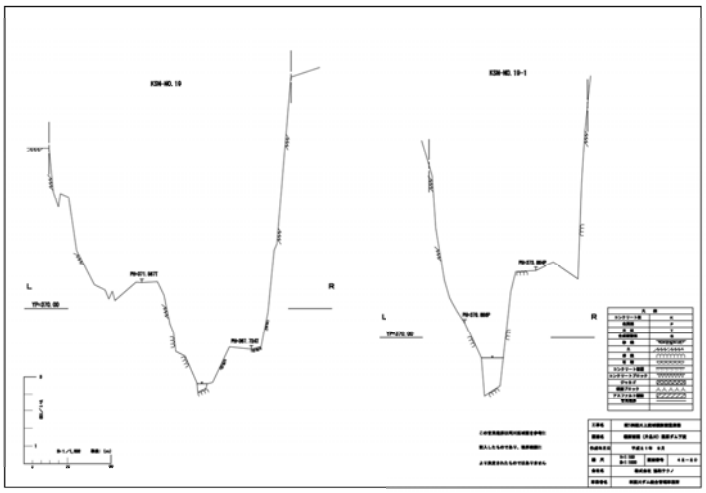
KSH-NO.19
KSH-NO.19-1
L
R

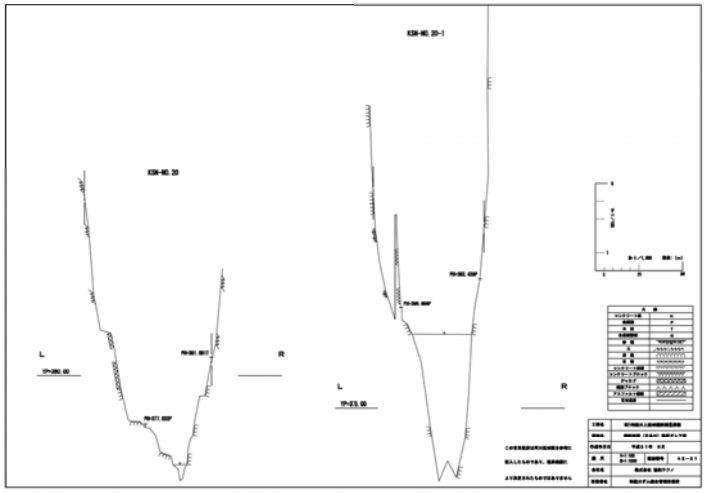
KSH-NO.20
KSH-NO.20-1
L
R

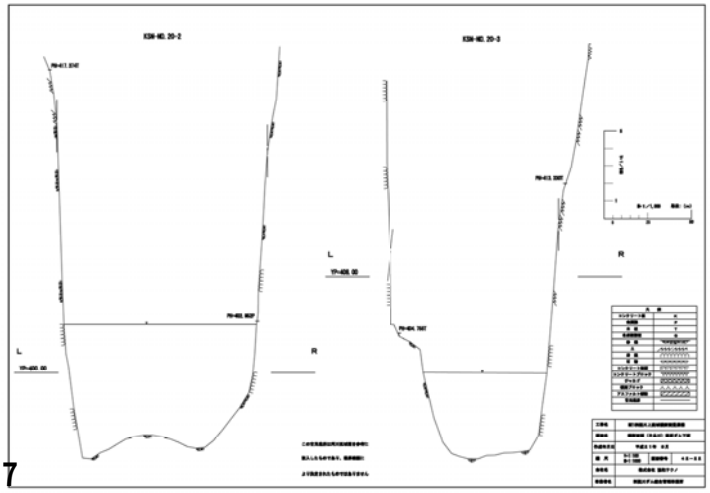
KSH-NO.20-2
KSH-NO.20-3
L
R

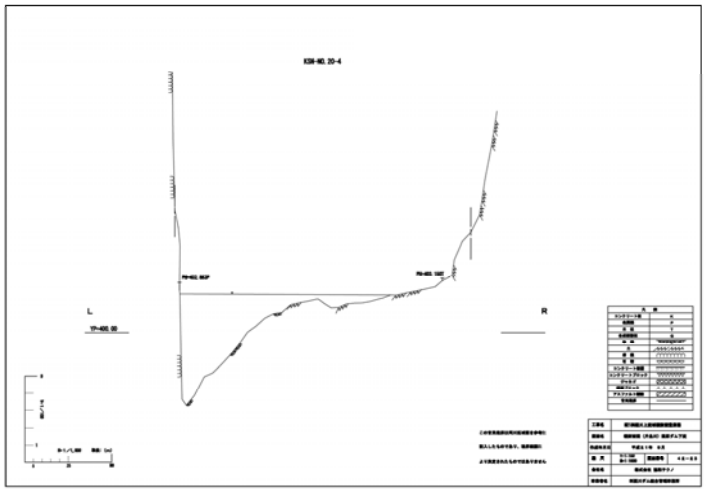
KSH-NO.20-4
L
R

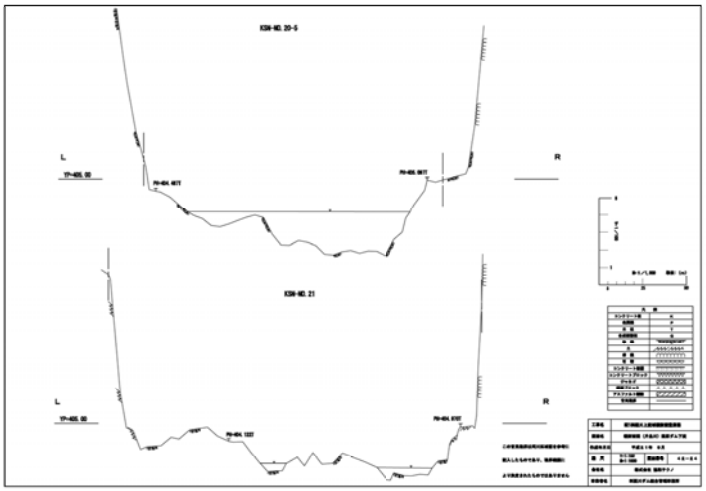
KSH-NO.20-5
L
R
KSH-NO.21
L
R

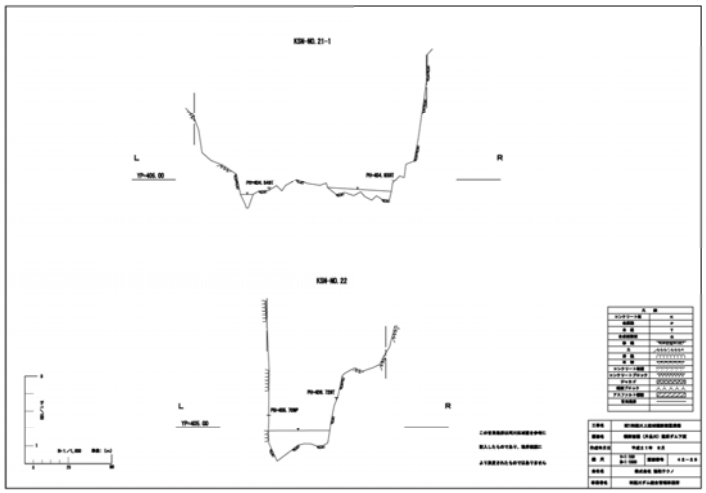
KSH-NO.21-1
L
R
KSH-NO.22
L
R

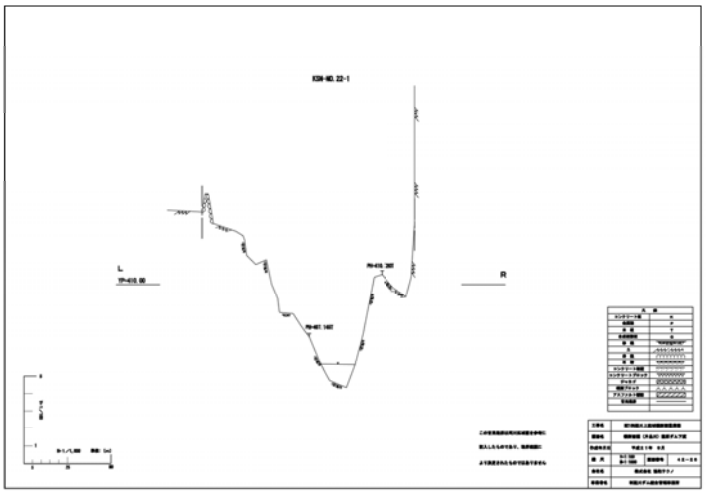
KSH-NO.22-1
L
R

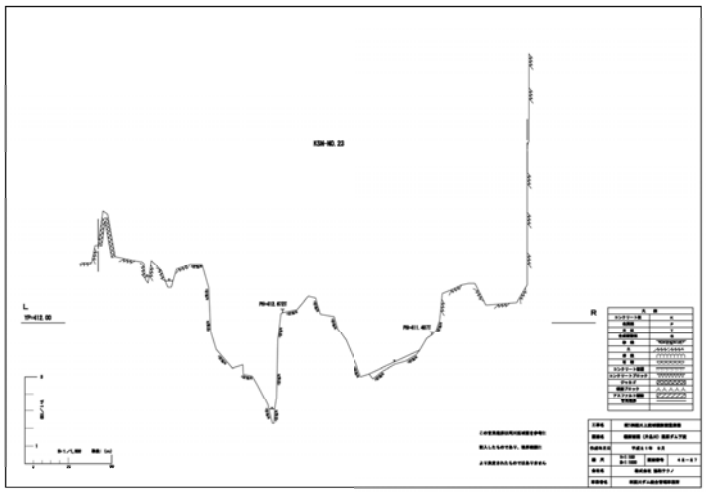
KSH-NO.23
L
R

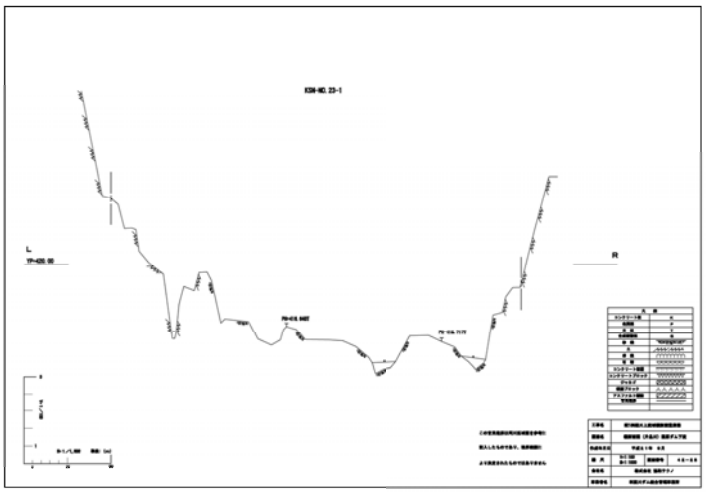
KSH-NO.23-1
L
R

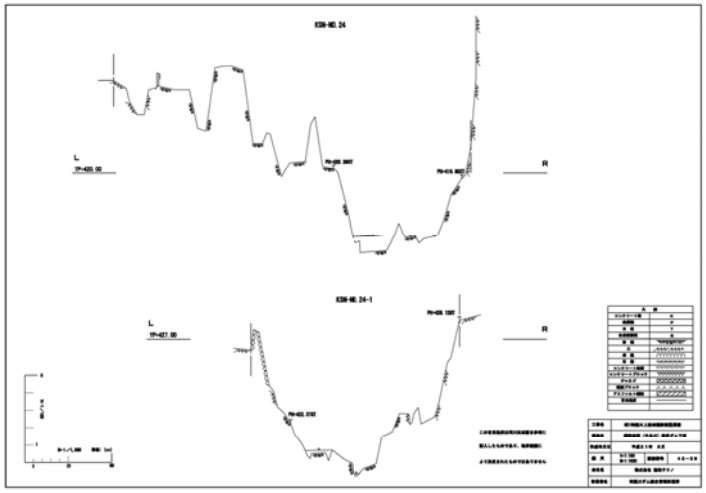
KSH-NO.24
L
R
KSH-NO.24-1
L
R

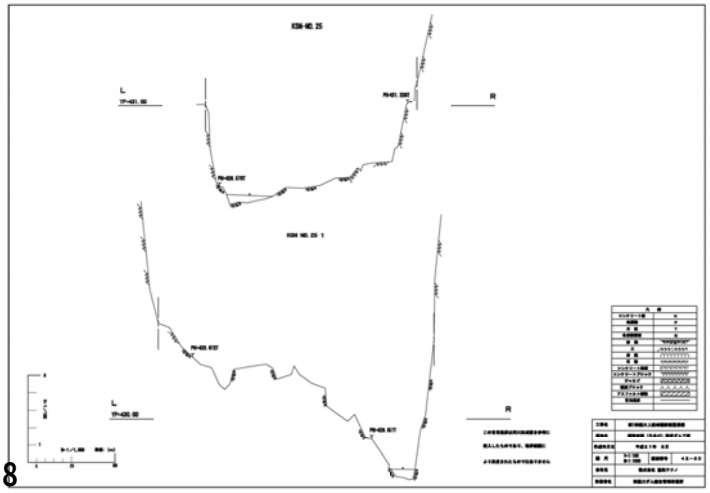
KSH-NO.25
L
R
KSH-NO.25-1
L
R

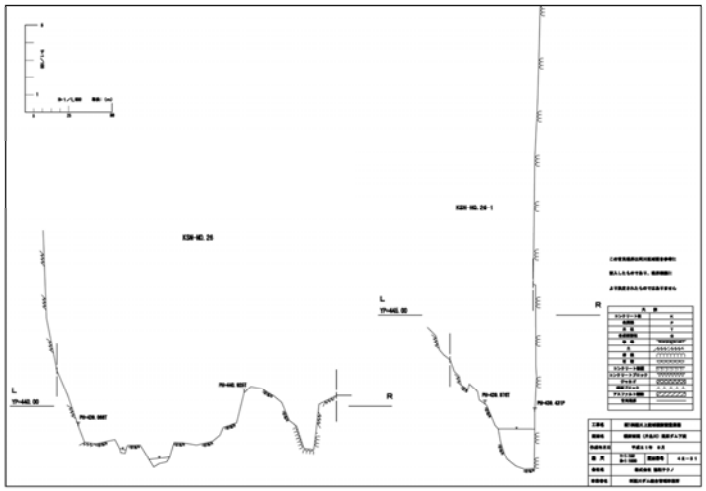
KSH-NO.26
KSH-NO.26-1
L
R

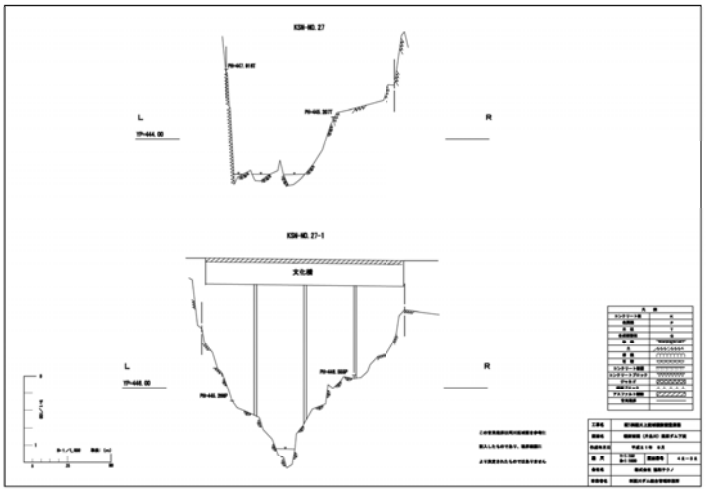
KSH-NO.27
KSH-NO.27-1
L
R

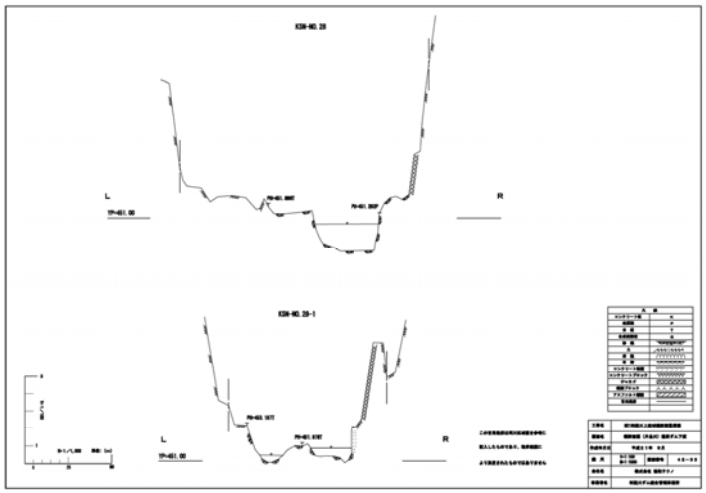
KSH-NO.28
KSH-NO.28-1
L
R

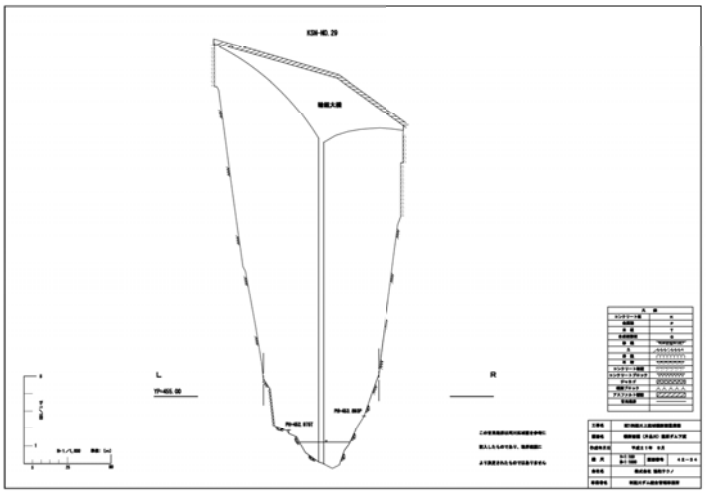
KSH-NO.29
L
R

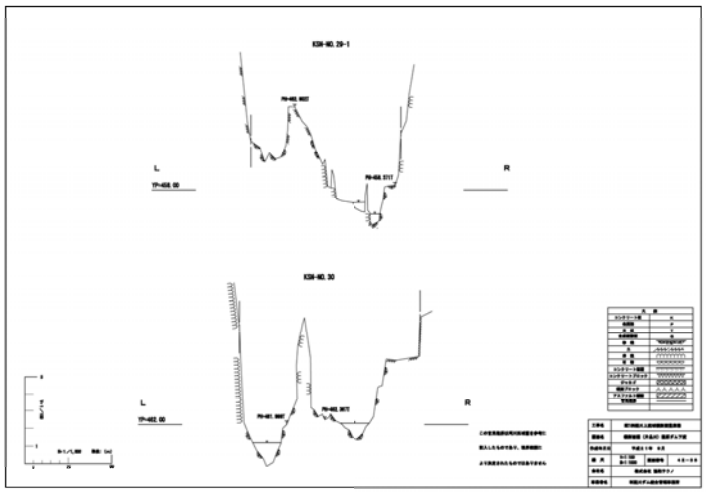
KSH-NO.29-1
KSH-NO.30
L
R

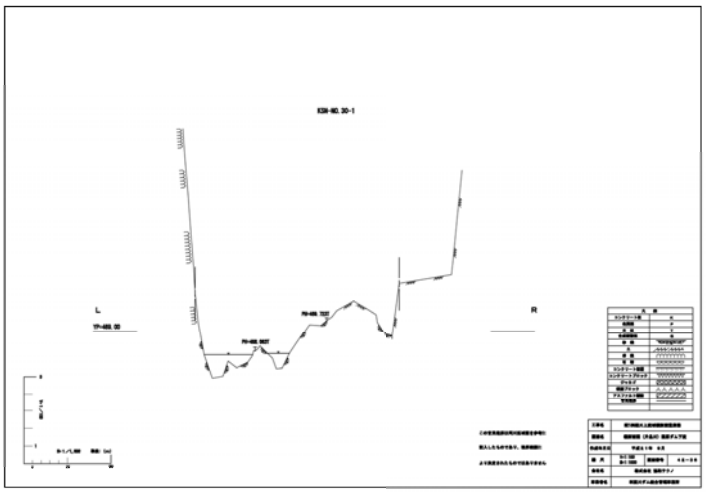
KSH-NO.30-1
L
R


KSH-NO.31
KSH-NO.31-1
L
R

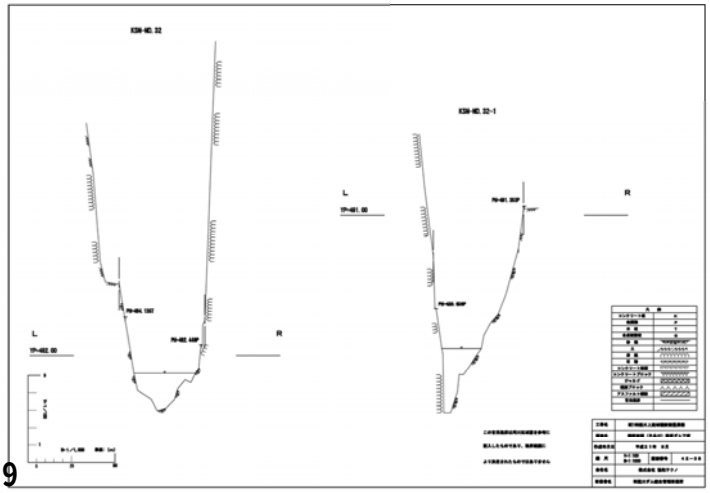
KSH-NO.32
KSH-NO.32-1
L
R

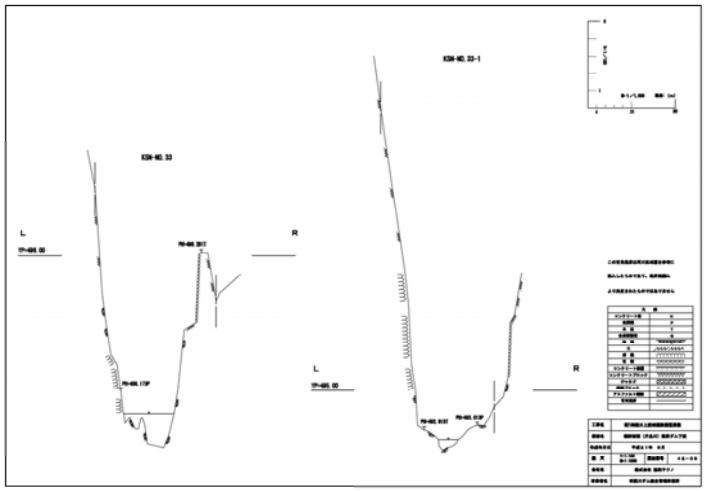
K38+NO.33
L
R
K38+NO.33-1
L
R

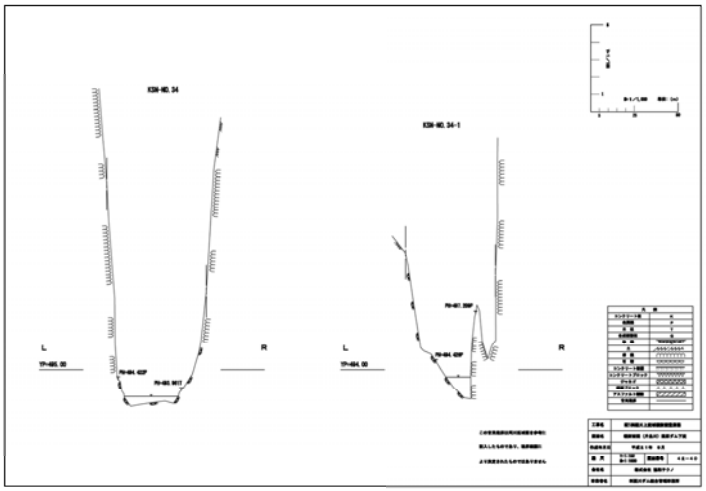
K38+NO.34
L
R
K38+NO.34-1
L
R

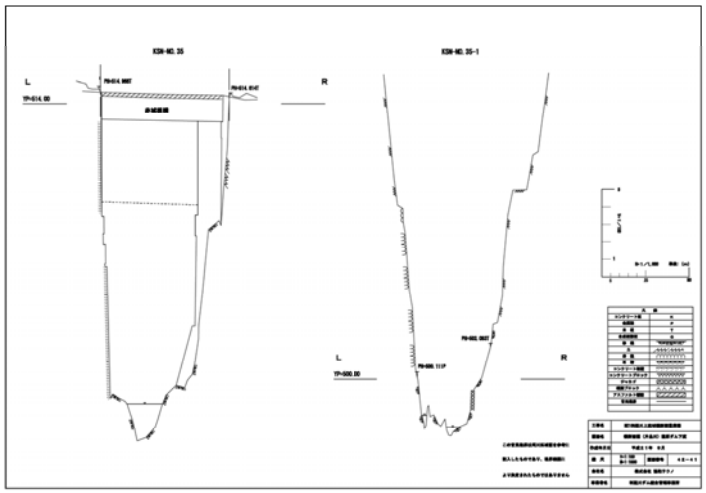
K38+NO.35
L
R
K38+NO.35-1
L
R

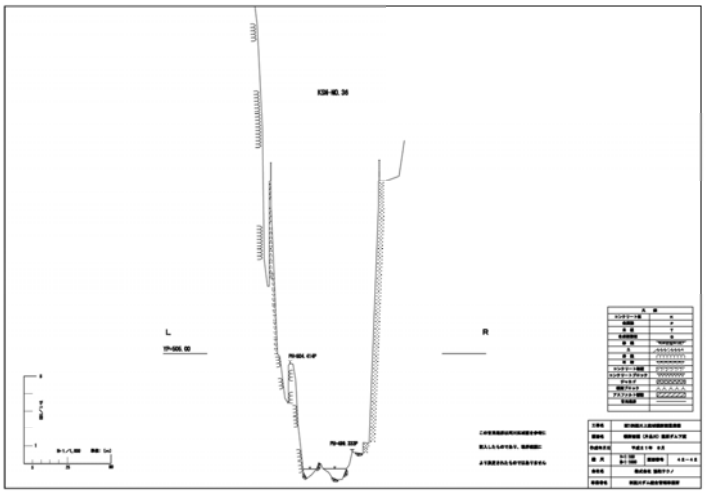
K38+NO.36
L
R